



UNIUNEA EUROPEANĂ  
Fondul Social European



GUVERNUL ROMÂNIEI  
Ministerul Administrației și Internelor



Inovație în administrație  
Programul Operațional  
"Dezvoltarea Capacității  
Administrative"

## Stațiunea Turistică Gura Humorului



# Strategia de dezvoltare locală a Orașului Gura Humorului



GURA HUMORULUI

Material realizat în cadrul proiectului „EVOLUȚIE, IMAGINE, PREVIZIUNI DE VIITOR – STRATEGII DE DEZVOLTARE LOCALĂ A ORAȘULUI GURA HUMORULUI, Cod SMIS 12788, proiect cofinanțat din Fondul Social European prin Programul Operațional Dezvoltarea Capacității Administrative. Axa prioritară 1: „Îmbunătățiri de structură și proces ale managementului ciclului de politici publice” Domeniul 1.1: Îmbunătățirea procesului de luare a deciziilor la nivel politico-administrativ: Strategii de dezvoltare locală, prin care se elaborează Strategia de dezvoltare locală a orașului Gura Humorului.



# CUPRINS

<b>I. PROFILUL DEMOGRAFIC, SOCIAL ȘI ECONOMIC AL ORAȘULUI GURA HUMORULUI .....</b>	<b>5</b>
Cadrul general .....	6
Demografie .....	12
Amenajarea teritoriului .....	16
Activitatea economică și mediul de afaceri .....	23
Turismul .....	33
Sistemul de învățământ. cultură și artă .....	41
Sistemul de ocrotire a sănătății și asistență socială .....	47
Administrația publică locală .....	51
Calitatea factorilor de mediu și surse de poluare. managementul deșeurilor .....	61
Analiza PESTEL .....	66
Analiza SWOT .....	70
<b>II. STRATEGIA DE DEZVOLTARE LOCALĂ A ORAȘULUI GURA HUMORULUI .....</b>	<b>85</b>
Viziune și obiective .....	86
Plan de acțiune .....	88
Portofoliul de proiecte. Fișe de proiecte .....	96
Capacitatea de finanțare .....	109
Coerența cu politicile europene și naționale și contribuția la obiectivele orizontale .....	111
Monitorizarea și evaluarea implementării strategiei .....	114
<b>III. PREZENTAREA PROCESULUI DE PLANIFICARE STRATEGICĂ .....</b>	<b>117</b>
Etapele procesului de planificare .....	118
Analiza factorilor interesați .....	121





# **I. PROFILUL DEMOGRAFIC, SOCIAL ȘI ECONOMIC AL ORAȘULUI GURA HUMORULUI**



## CADRUL GENERAL

### SCURT ISTORIC

Orașul Gura Humorului își trage numele de la așezarea sa la gura de vărsare a pârâului Humor în râul Moldova. Declarată oraș începând cu anul 1904, fapt ce i-a înlesnit dezvoltarea, localitatea este atestată în documentele scrise medievale emise de cancelaria Moldovei, încă de la începutul secolului XV (1415), când vornicul Oană a întemeiat vechea mănăstire a Humorului, la o distanță de 6 km de actualul oraș.

Gura Humorului a dobândit statutul de stațiune turistică de interes național prin Hotărârea Guvernului României nr.114 din 24 februarie 2005 publicată în Monitorul Oficial nr. 178 / 1 martie 2005.

### AȘEZARE GEOGRAFICĂ

Orașul Gura Humorului este situat în depresiunea intramontană cu același nume, dezvoltată la confluența Moldovei cu râul Humor, la o altitudine de 490 m, între culmile împădurite ale Obcinei Mari, Obcinei Voronețului și Obcinei Humorului.

În general, toponimicul "Obcini" indică un anumit tip de relief: culmi prelungi, paralele, domoale, nu foarte înalte, separate de văi paralele. Din punct de vedere etimologic, obcina amintește de proprietatea comună, devălmașă de altă dată (ocină) a țăranilor liberi asupra pădurilor și pășunilor de pe acest tip de culmi.

Localitatea se situează la intersecția coordonatelor geografice de 47° 32' latitudine nordică și 25° 54' longitudine estică.

Așezarea Voroneț se află într-o zonă de deal (Obcina Voronețului - Măgura 816 m) la o altitudine de cca. 400 – 500 m. Fostul sat Voroneț, în prezent localitate componentă a orașului Gura Humorului s-a dezvoltat în jurul Mănăstirii Voroneț, de-a lungul drumului local ce leagă cele două localități, drum ce urmărește valea pârâului Voroneț până la confluența acestuia cu râul Moldova.

Orașul are un cadru natural pitoresc, fiind înconjurat de obcine acoperite cu păduri de foioase și rășinoase, iar climatul este plăcut și reconfortant. Zona Voroneț reprezintă un reper al limitei dintre arealul pădurilor de foioase și cele de conifere.

Orașul se învecinează cu comuna Mănăstirea Humorului și cu comuna Pârteștii de Jos, la nord, la est se învecinează cu comuna Păltinoasa, la sud cu comuna Slatina, la sud – est cu comuna Valea Moldovei, la vest cu orașul Frasin.

#### **ACCESIBILITATE**

Orașul este străbătut de șoseaua europeană E576 Suceava – Gura Humorului – Vatra Dornei – Bistrița Năsăud, fiind situat la 37 km de Suceava – centrul administrativ al județului, 36 km de orașul Fălticeni, 33 km de orașul Câmpulung Moldovenesc.

Rețeaua de drumuri județene asigură legătura cu localitățile vecine: DJ 177 - Mănăstirea Humor – Poiana Micului; DJ 177C – Valea Moldovei.

Accesul în localitate se realizează și feroviar, pe magistrala 502, Gura Humorului fiind stație pe rețeaua feroviară Suceava – Vatra Dornei.

Orașul este deservit de o autogară, două stații C.F.R. (Gura Humorului – 10 trenuri zilnic și Gura Humorului Oraș – 24 trenuri zilnic) precum și de un heliport, în Voroneț și de aeroportul internațional Salcea (aflat la 55 km de Gura Humorului).

#### **ORGANIZARE ADMINISTRATIVĂ**

Din punct de vedere administrativ, Orașul Gura Humorului are în componență două localități: Gura Humorului – reședința orașului – și Voroneț – localitate componentă.

Orașul Gura Humorului are o suprafață totală de 6.984 ha. Teritoriul intravilan al orașului Gura Humorului conform Planului Urbanistic General are o suprafață de 582,35 ha și este constituit din:

1. Orașul Gura Humorului (trupul principal A) - 461,31 ha;
2. Cartierul Voroneț (trupul secundar B) - 64,11 ha;
3. Alte trupuri componente - 56,93 ha;

#### **POPULAȚIA**

Populația orașului Gura Humorului era, la 1 iulie 2010, de 15.748 locuitori, reprezentând aproximativ 5,2% din populația urbană a județului Suceava.

Structura etnică a populației, conform datelor recensământului populației din anul 2002, se prezintă astfel: români – 95,6%, romi – 2,5%, nemți – 0,8%, poloni – 0,4%; restul până la 100% alte naționalități – ruși lipoveni, ucraineni, maghiari etc.

Densitatea populației pe teritoriul intravilan al orașului este de aproximativ 2.006 locuitori/km<sup>2</sup> (1.919 la nivelul județului Suceava urban) conform datelor Institutului Național de Statistică.

#### **RELIEF**

Orașul Gura Humorului este situat în partea de est a Carpaților Orientali și reprezintă limita dintre două subunități ale Carpaților Orientali, respectiv Obcinile Bucovinei, în nord și Munții Stânișoarei, în sud.

Din punct de vedere geologic, relieful Obcinilor Bucovinei, unitate de munți scunzi și mijlocii, este alcătuită din fliș cretac și paleogen. Obcina Voronețului (Măgura - 816m), drenată de văile Suha, mărginește la sud depresiunea.

Obcinile Bucovinei au ca trăsătură specifică paralelismul culmilor prelungi, puțin înalte și masiv împădurite, separate de văi longitudinale largi. Depresiunea Gura Humorului s-a format în zona de vărsare a pârâurilor Humor, Voroneț, Suha, Suha Mare, Suha Mică, în râul Moldova, fiind axată pe sinclinal, iar culmile care o înconjoară formează anticlinale, existând o perfectă adaptare la structura geologică.

## SOLURI

În arealul geografic în care este amplasat orașul Gura Humorului întâlnim tipuri de sol cu unele trăsături comune în raport cu formația vegetală sub care s-au dezvoltat; pe pante dominante sunt solurile brun-montane, brun-podzolice, iar pe văi și lunci, solurile aluviale sărace în substanțe organice.

## CLIMĂ

Stațiunea Gura Humorului și împrejurimile sale se încadrează în etajul climatic de munte, subetajul munților mijlocii și scunzi, topoclimatul complex de munte.

Stațiunea se situează la extremitatea nord-estică a provinciei climatice europene. Clima este temperat-continentală-moderată, cu nuanțe de tranziție, influențată de factori locali. Climatul este agreabil, cu influențe baltice (temperaturi mai joase, precipitații abundente) și orientale (contraste între iarnă și vară). În munți zăpada coboară timpuriu, zona Gura Humorului fiind favorabilă sporturilor de iarnă.

Radiația solară de 800 calorii/m<sup>2</sup> determină o temperatură medie anuală de 6,5°C mult sub media țării (11°C), aceasta datorându-se staționării maselor de aer continental, subpolare din nord – est. Această temperatură medie rezultă atât din verile răcoroase (temperatura maximă în luna iulie este marcată de izoterma 17°C), cât și din iernile care, deși nu sunt geroase, sunt lungi și cu zăpadă abundentă (izoterma de -5°C o întâlnim în luna ianuarie).

Existența unui climat temperat - moderat – continental este indicată și de amplitudinea medie termică anuală de 22° C. Climatul favorabil dezvoltării vieții economice este evidențiat de numărul mare al zilelor cu temperatură de peste 0°C: 232 zile și de numărul zilelor de îngheț: 133 zile pe an.

Cantitatea medie anuală de precipitații variază între 700 și 1.000 mm, maximul atingându-se în timpul verii. Mai mult de 50% din acestea cad sub formă de zăpadă, în perioada octombrie – mai, oferind astfel celor ce-și petrec scurtele vacanțe în zonă posibilitatea practicării sporturilor de iarnă. Ploile cu caracter torențial apar cu frecvență relativ redusă, ca și perioadele de secetă prelungită.

Durata medie a stratului de zăpadă este variabilă funcție de altitudine. Numărul zilelor cu strat de zăpadă este în jur de 100. Precipitațiile medii pe anotimpuri sunt: iarna 125 mm, primăvara 195 mm, vara 270 mm și toamna 160 mm.

Vânturile dominante sunt cele de N – NV, dat fiind faptul că depresiunea Gura Humorului se încadrează în zona de influență a climatului scandinav-baltic, fapt ce imprimă unele caracteristici specifice regimului eolian și celorlalți parametri ai climatei.

## REȚEA HIDROGRAFICĂ

Rețeaua hidrografică a orașului Gura Humorului cuprinde ape de suprafață și subterane.

Râul Moldova, începând de la confluența sa cu Suha Bucovineană, și pârâul Humor au un curs meandrat, cu despletiri și grinduri între brațe, ca urmare a micșorării pantei de scurgere și a depunerii aluviunilor. Relieful albiei minore a râurilor este format dintr-o alternanță de aluviuni de diferite grosimi, alcătuite din prundișuri, bolovani și nisipuri grosiere. Datorită viiturilor sporadice și puternice, majoritatea materialelor aluvionare formate din bolovănișuri, prundișuri, nisipuri și mături sunt dispuse haotic. Depunerile masive de aluviuni se realizează la confluența afluenților Moldovei.

Toate apele de suprafață din zonă au albia majoră bine dezvoltată și extinsă pe o suprafață largă, acoperită cu ape numai la viituri mari. Astfel, lățimea medie a albiei majore a Moldovei poate fi apreciată, în dreptul orașului Gura Humorului, la cca. 400 m, iar cea maximă poate ajunge până la cca. 800 m. De asemenea, valea Humorului, ce apare sub forma unui uluc depresionar, are o albie majoră alcătuită din prundișuri și gresii de fliș, dezvoltată pe o lățime de până la 400 m. Dacă în urmă cu ani de zile, la viituri, apele acopereau o mare parte din albia majoră producând pagube, azi, prin îndiguirile realizate, terenurile respective sunt în relativă siguranță.

Apele de suprafață, cu excepția apelor colectate de Soloneț de pe versantul estic al Obcinei Humorului, din zona Gura Humorului aparțin, în întregime, bazinului hidrografic al râului Moldova. Rețeaua hidrografică este relativ densă, iar debitul

râurilor (dependent de regimul precipitațiilor) este cel mai ridicat la sfârșitul primăverii și începutul verii.

În Moldova se varsă numeroase râuri ale căror debite sunt foarte oscilante, în raport cu regimul precipitațiilor. Dintre acestea, mai importante sunt: pe dreapta Suha, Voroneț și Isachia, iar pe stânga Humorul. Ultimul care trece pe teritoriul orașului, a fost îndiguit și el, datorită pericolului iminent din perioada debitelor foarte mari. Apele râului Moldova sunt bicarbonate până la bicarbonatato-sulfatate, mijlociu mineralizate (250-450 mg/l). După parametrii chimici, ele pot fi considerate de calitatea I de la izvoare la Câmpulung și de calitatea a – II – a de la Câmpulung la Păltinoasa, aceasta datorită impurităților de la fabricile și instalațiile de pe traseu, fără să depășească limitele admise pentru diverse utilizări.

Apele subterane: folosite la alimentarea cu apă potabilă a orașului și a așezărilor din zonă, se caracterizează printr-un grad mic de mineralizare. Apele freatice din subteran depind în mare parte de condițiile climatice și de structura petrografică.

## VEGETAȚIE ȘI FAUNĂ

Vegetația este reprezentată în principal de păduri (aproximativ 80% din suprafața Obcinei Mari este împădurită) de amestec: fag, brad și molid. Preponderent este molidul, după care urmează bradul și fagul. În proporții mai reduse se întâlnesc pinul, paltinul de munte, frasinul, carpenul, ulmul, mesteacănul, stejarul.

Vegetația din luncă, destul de redusă (salcia, arinul, plopul), se dezvoltă de-a lungul principalelor ape și îmbracă terasele acestora cu un covor continuu, spălat uneori de neașteptate viituri.

Fără a ocupa suprafețe mari, uneori doar în grupuri izolate, crește arinul alb, plopul, salcia căprească, teiul, arșarul, părul sălbatic, mărul pădureț. Pe dealuri și prin fânețe, de-a lungul pâraielor, prin luminișurile pădurii și în locurile unde aceasta a fost tăiată, cresc un număr apreciabil de specii de arbuști: păducelul, cununța, curpenul de munte, crușinul, răchiți, socul roșu etc..

Fauna este bogată și include numeroase specii cu valoare cinegetică ridicată. Dintre mamiferele nerăpitoare atrag atenția în primul rând unele specii valoroase precum mistrețul, cerbul, căprioara, sau iepurile. Ca mamifere răpitoare, lupul, ursul sunt în număr redus, pe când vulpea se găsește în număr mare de exemplare. De asemenea mai întâlnim în această zonă: jderul, hermina, dihorul, corbul, diverse specii de acvile, vulturii, bufnițe.

Apele curgătoare, puternic oxigenate, sunt populate cu diverse vietăți, de la vidre și melci de apă și până la pești. Din punct de vedere economic interesează peștii care se găsesc din abundență: păstrăvul, boișteanul, lipanul, cleanul, scobarul, umbreana etc.

## REZERVAȚII NATURALE

Rezervația geologică Piatra Pinului cu o suprafață de 1,4 ha reprezintă un ecosistem extrem de important din punct de vedere paleontologic cu numeroase resturi de pești fosiliferi care demonstrează existența unei faune specifice: pești, corali, scoici, etc. Rezervația păstrează urme de viață din oceanul ce odinioară acoperea zona. Rezervația, situată pe partea dreaptă a râului Moldova este împădurită, fiind acoperită parțial cu pin silvestru, brad, molid, fag, etc.. Ca unicat, poate fi menționat faptul că specia afinul negru se află aici la cea mai mică altitudine din Bucovina (600 m).

Piatra Șoimului, situată la câteva sute de metri în amonte de Piatra Pinului, este vizitată pentru pitorescul stâncilor din pădure. Suprafața rezervației este de cca. 0,50 ha.

Rezervațiile Piatra Pinului și Piatra Șoimului au dobândit regimul de arie naturală protejată prin Legea 5/2000 privind aprobarea planului de amenajare a teritoriului național.

Din patrimoniul natural mai fac parte:

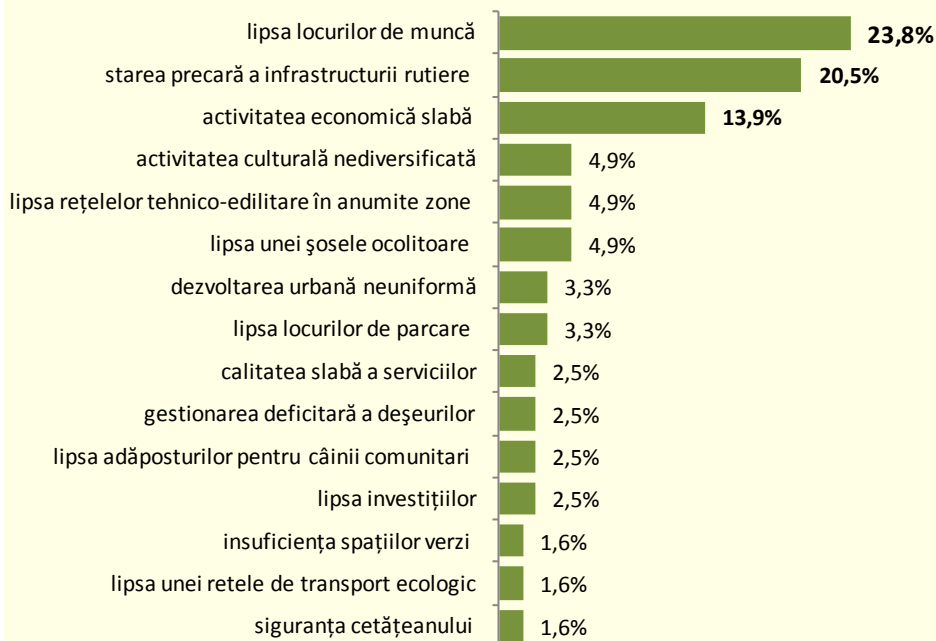
- Pădurea de Mesteceni – de unde se poate admira panorama orașului;
- Pietrele Doamnei sau Pietrele Muierilor reprezintă un adevărat monument al naturii situat pe latura vestică a râului Humor, pe Obcina care desparte Mănăstirea Humorului de orașul Frasin.

Principalele probleme cu care se confruntă orașul Gura Humorului sunt de natură economică: lipsa locurilor de muncă, cu precădere a celor specializate, și activitatea economică slabă și puțin diversificată. De asemenea, infrastructura rutieră este printre cele mai importante probleme ale orașului, starea precară a unor artere rutiere din periferie, trecerile de cale ferată și lipsa unei șosele ocolitoare stârnesc nemulțumire în rândul populației.

Totodată, dezvoltarea urbană este un motiv de nemulțumire prin dezvoltarea neuniformă a orașului, lipsa locurilor de parcare și echiparea tehnico-edilitară insuficientă, în special în zonele periferice ale orașului.

Componenta culturală este foarte importantă pentru orașul Gura Humorului, lipsind însă diversitatea acesteia, ce ar putea fi oferită prin activitatea unui teatru, cinematograful etc.

### Principalele probleme ale orașului Gura Humorului



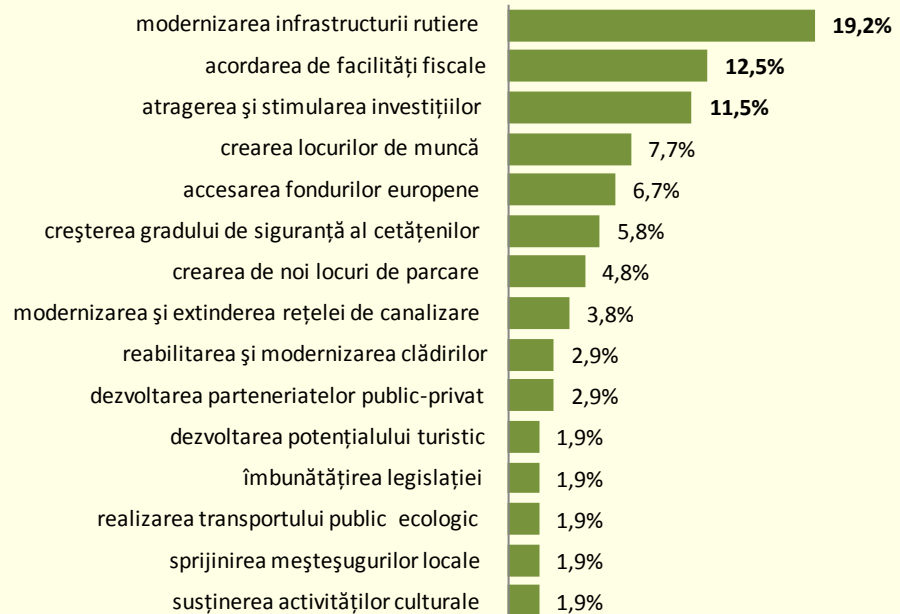
Sursa: Sondaj de opinie cu privire la dezvoltarea socio-economică a orașului Gura Humorului, 2011

Ca și modalități de rezolvare/diminuare a problemelor identificate, în cadrul Studiului s-au propus o serie de acțiuni. Principalele probleme ale orașului de ordin economic se propune a fi rezolvate prin acordarea de facilități fiscale agenților economici din Gura Humorului dar și investitorilor străini, și totodată atragera și stimularea investițiilor în oraș, ceea ce conduce pe de o parte și la crearea de noi locuri de muncă.

În același timp, pentru dezvoltarea orașului s-au propus: modernizarea infrastructurii rutiere, ce include și realizarea unei variante ocolitoare a orașului, dar și modernizarea și extinderea infrastructurii tehnico-edilitare.

Problemele orașului pot fi rezolvate prin accesarea fondurilor europene, dezvoltarea parteneriatelor publice private, și bineînțeles prin îmbunătățirea legislației.

### Acțiuni propuse pentru rezolvarea principalelor probleme ale orașului Gura Humorului



Sursa: Sondaj de opinie cu privire la dezvoltarea socio-economică a orașului Gura Humorului, 2011



## DEMOGRAFIE

### POPULAȚIA

La 1 iulie 2010, orașul Gura Humorului avea o populație stabilă totală de 15.748 locuitori, reprezentând aproximativ 2,2% din populația totală a județului Suceava (5,2% din populația urbană).

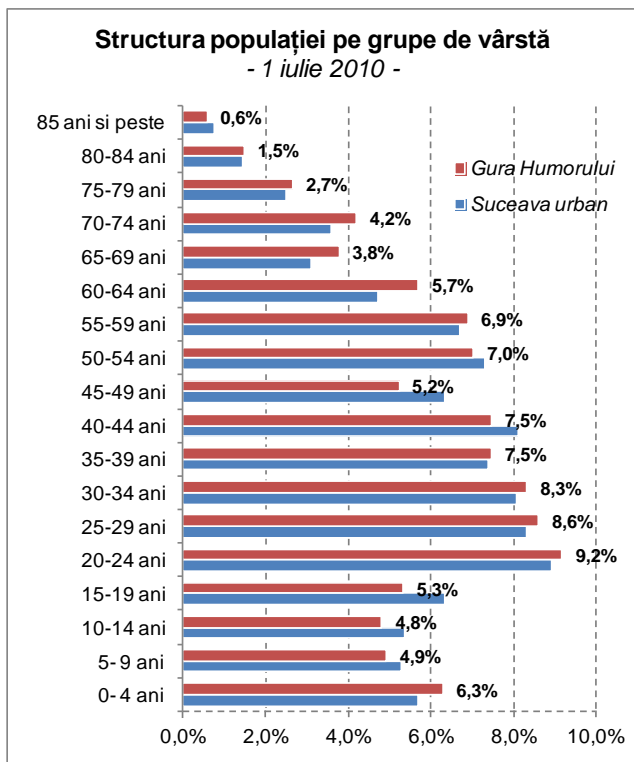
Din punct de vedere al populației stabile, orașul Gura Humorului se situa pe poziția a șasea între cele 16 localități urbane de la nivelul județului Suceava.

În ceea ce privește evoluția efectivului populației stabile, nu se înregistrează modificări semnificative în perioada 2005-2010; se înregistrează un minim de 15.638 persoane, în 2008, și un maxim de 15.748 persoane, în 2010.

Structura etnică a populației, conform datelor înregistrate la recensământul populației din 2002, relevă preponderența persoanelor de etnie română (95,6%) și existența unor comunități mai importante de persoane de etnie romă – 2,5%, nemți – 0,8% și poloni – 0,4%.

Structura pe sexe a populației relevă preponderența persoanelor de sex feminin (52,1%; 8.198 persoane) față de cele de sex masculin (47,9%; 7.550 persoane).

Structura populației pe grupe cincinale de vârstă relevă ponderi mai ridicate deținute de populația din grupele de vârstă de 55 ani și peste față de situația de la nivel județean – mediul urban. Ponderi mai reduse se înregistrează în cazul grupelor cincinale de vârstă din intervalele 5-19 ani precum și 40-54 ani.



Structura populației pe grupe mari de vârstă, relevă ponderea mai ridicată deținută de populația vârstnică (18,4%), superioară celei înregistrate la nivelul mediului urban al județului Suceava (16,1%).

Populația tânără (0-14 ani) reprezintă aproximativ 16,0% din totalul populației orașului, pondere care nu diferă semnificativ de cea înregistrată la nivelul mediului urban din județul Suceava (16,4%).

În aceste condiții, populația adultă (15-59 ani) deține o pondere de 65,5% din populația orașului, mai redusă decât la nivelul mediului urban județean (67,5%).

Față de structura populației pe grupe mari de vârstă înregistrată la nivelul anului 2005, are loc o scădere a ponderii populației

adulte (de la 68,3% la 65,5%) compensată prin creșterea ponderii populației tinere (de la 15,2% la 16,0%) și, în special, a populației vârstnice (de la 16,5% la 18,4%).

Gradul de îmbătrânire demografică a populației orașului este, în 2010, de 1.148,9‰. Acest indicator demografic arată că la 1.000 persoane tinere, cu vârsta cuprinsă între 0 și 14 ani, revin 1.148,9 persoane vârstnice cu vârsta de 60 ani și peste. Gradul de îmbătrânire demografică este superior celui înregistrat în mediul urban la nivel județean (982,4‰). În plus, în perioada 2005-2010, se înregistrează o accentuare a gradului de îmbătrânire a populației, valoarea acestui indicator crescând de la 1.088,0‰, în 2005, până la 1.148,9‰, în 2010.

Rata de înlocuire a forței de muncă se calculează prin raportarea efectivului populației tinere la o treime din persoanele în vârstă de 15-59 ani, raportată la 1.000 de locuitori. Astfel, rata de înlocuire a forței de muncă este de 733,9‰ la nivelul orașului Gura Humorului și de 728,2‰ în mediul urban al județului Suceava. Aceasta înseamnă că, peste aproximativ 10-15 ani, fiecare 1.000 locuitori stabili ce vor ieși din câmpul muncii vor fi înlocuiți de 734 persoane, ceea ce va conduce la un deficit de forță de muncă de aproximativ 266 persoane.

Se remarcă faptul că deficitul de resurse umane pentru piața muncii de la nivelul orașului Gura Humorului este similar cu cel de la nivelul mediului urban județean. De asemenea, față de anul 2005, are loc o creștere a valorii acestui indicator deficitul de forță de muncă reducându-se de la aproximativ 332 persoane (în 2005), la 266 persoane (în 2010).

Raportul de dependență demografică (raportul dintre suma efectivului populației tinere și populației vârstnice și efectivul populației adulte) este de 525,7‰ la nivelul orașului Gura Humorului ceea ce înseamnă că, în medie, 1.000 persoane aflate în vârstă de muncă susțin 525,7 persoane inactive (valoarea acestui indicator este superioară celei din mediul urban județean – 481,2‰).

Raportul de dependență demografică a crescut în perioada 2005-2010 (de la aproximativ 465‰, la 526‰), evoluție similară cu cea înregistrată la nivelul mediului urban al județului Suceava, însă mai accentuată.

*Evoluția populației și a indicatorilor privind gradul de îmbătrânire a populației orașului Gura Humorului*

Indicator		Anul 2005	Anul 2006	Anul 2007	Anul 2008	Anul 2009	Anul 2010
Populația 1 iulie		15.706	15.682	15.667	15.638	15.712	15.748
Sexe	Masculin	7.577	7.520	7.525	7.530	7.541	7.550
		48,2%	48,0%	48,0%	48,2%	48,0%	47,9%
	Feminin	8.129	8.162	8.142	8.108	8.171	8.198
		51,8%	52,0%	52,0%	51,8%	52,0%	52,1%
Structura pe grupe mari de vârstă	Tineri (0-14 ani)	15,2%	15,1%	15,5%	15,4%	15,8%	16,0%
	Adulți (15-59 ani)	68,3%	68,3%	67,8%	67,3%	66,5%	65,5%
	Vârșnici (60 ani și peste)	16,5%	16,5%	16,7%	17,3%	17,7%	18,4%
Gradul de îmbătrânire demografică		1.088,0	1.094,1	1.077,1	1.126,9	1.122,2	1.148,9
Rata de înlocuire a forței de muncă		667,9	663,7	684,4	684,8	712,0	733,9
Raportul de dependență demografică		464,8	463,3	473,8	485,5	503,7	525,7

Sursa: INS, Baza de date Tempo-Online, calcule proprii

**MIȘCAREA NATURALĂ A POPULAȚIEI**

**Sporul natural.** În anul 2010, la nivelul orașului Gura Humorului s-au înregistrat un număr de 177 nașcuți vii și 180 decese, rezultând un spor natural negativ de 3 persoane. În perioada 2005-2010 sporul natural a fost pozitiv, înregistrând un sold total de +167 persoane.

**Rata natalității,** înregistrată în 2010, a fost de 11,2‰, ușor mai crescută decât cea de la nivelul mediului urban al județului Suceava (10,8‰), situație similară cu cea înregistrată pentru întreaga perioadă 2005-2010.

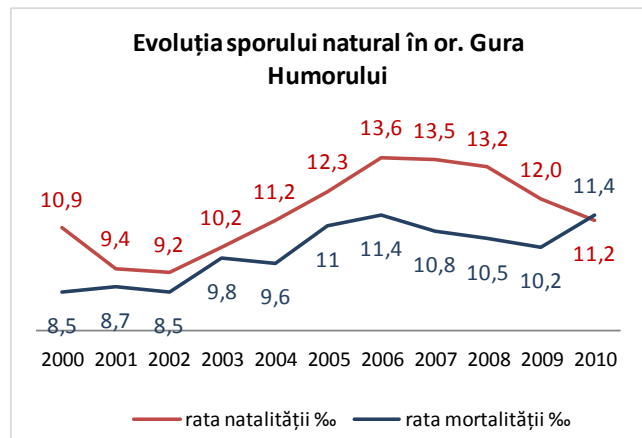
**Rata mortalității,** înregistrată în 2010, a fost de 11,4‰, superioară celei de la nivelul mediului urban județean (9,2‰). De altfel, în perioada 2005-2010, rata mortalității la nivelul orașului Gura Humorului este superioară celei înregistrate la nivelul mediului urban județean.

**Rata sporului natural.** În 2010, rata a sporului natural înregistrată la nivelul orașului Gura Humorului este de -0,2, în perioada 2005-2009 înregistrându-se rate pozitive ale sporului natural. Rata sporului natural înregistrată la nivelul orașului Gura Humorului, în perioada 2005-2010, a înregistrat valori mai scăzute decât cele de la nivelul mediului urban județean (excepție anul 2007).

*Mișcarea naturală a populației*

	2005	2006	2007	2008	2009	2010
nășcuți vii	193	214	211	207	189	177
decese	172	178	169	164	161	180
spor natural	21	36	42	43	28	-3
rata natalității ‰	12,3	13,6	13,5	13,2	12,0	11,2
rata mortalității ‰	11,0	11,4	10,8	10,5	10,2	11,4
rata sporului natural	1,3	2,3	2,7	2,7	1,8	-0,2

Sursa: INS, Baza de date Tempo-Online, calcule proprii



**MIȘCAREA MIGRATORIE**

În anul 2009, s-au înregistrat 248 plecări cu domiciliul (inclusiv în străinătate) și 204 stabiliri cu domiciliul la nivelul orașului Gura Humorului.

Soldul schimbărilor cu domiciliul la nivelul anului 2009 a fost negativ: -44 persoane; în perioada 2004-2009 se înregistrează un sold al schimbărilor de domiciliu negativ, de -141 persoane (-463 persoane în perioada 2000-2009).

La 1 ianuarie 2011 un număr de 133 persoane își stabiliseră reședința la nivelul orașului Gura Humorului, iar numărul plecărilor cu reședința a fost de 198. Soldul schimbărilor de reședință este negativ, de -65 de persoane. De altfel, în perioada 2007-2011 soldul schimbărilor de reședință a fost negativ (-245 la nivelul întregii perioade).

#### Mișcarea migratorie a populației

	2005	2006	2007	2008	2009	2010	2011
Stabiliri cu domiciliul*	154	214	205	252	204		
Plecări cu domiciliul*	215	210	243	254	248		
Soldul schimbărilor de domiciliu	-61	4	-38	-2	-44		
Stabiliri de reședință	280	202	174	207	168	182	133
Plecări cu reședință	264	177	187	212	266	246	198
Soldul schimbărilor de reședință	16	25	-13	-5	-98	-64	-65

Sursa: INS, Baza de date Tempo-Online, calcule proprii

\*inclusiv migrația externă; Plecări/sosiri reședință înregistrate la 1 ianuarie



## AMENAJAREA TERITORIULUI

### ORGANIZARE SPAȚIALĂ ȘI ZONAREA FUNCȚIONALĂ

Teritoriul intravilan al orașului Gura Humorului conform Planului Urbanistic General are o suprafață de 582,35 ha și este constituit din:

- 1) **Orașul Gura Humorului**  
- trupul principal (A) 461,31 ha;
- 2) **Cartierul Voroneț**  
- trupul secundar (B) 64,11 ha;
- 3) **Alte trupuri componente**  
din care:
  - trup C, zona Ariniș 4,35 ha;
  - trup D, fortificație (cetate) 0,41 ha;
  - trup E, zona industrială Păltinoasa 44,98 ha;
  - trup F, stație captare. 3,99 ha;
  - trup G, depozit deșeuri menajere 2,19 ha;

- trup H, stație epurare 1,11 ha.
- trup I zona fostului poligon
- trup K zona Vărvata
- trup L, rezervoarele de apă din Voroneț

### FONDUL LOCUIBIL

Zona de locuințe din Gura Humorului este reprezentată de cele două tipuri de locuințe: înalte cu P + 3 – 4E, respectiv joase, cu P, P + 1 – 2E.

Zonele de locuit, pe lângă funcția principală de locuire include o serie de dotări strict necesare ca: școli, grădinițe, dispensare, biserici, magazine, spații de joacă pentru copii – constituind funcțiuni complementare.

*Bilanțul teritorial al intravilanului existent*

NR.	ZONE FUNCȚIONALE	HA	%
1.	Locuințe și funcțiuni complementare	198,20	34,03
2.	Unități industriale și depozite	48,57	8,34
3.	Unități agrozootehnice	6,54	1,12
4.	Instituții și servicii de interes public	22,93	3,94
5.	Căi de comunicație și transport:	109,55	18,81
	- Rutier	97,61	16,76
	- Feroviar	11,94	2,05
6.	Spații verzi, sport, agrement-protecție	29,91	5,14
7.	Construcții tehnico – edilitare	8,48	1,46
8.	Gospodărie comunală, cimitire	7,44	1,28
9.	Terenuri libere, pășuni, fânețe	79,62	13,67
10.	Ape	43,08	7,40
11.	Păduri	19,02	3,26
<b>TOTAL INTRAVILAN</b>		<b>582,35</b>	<b>100,0</b>

*Evoluția fondului locuibil*

Indicator	2005	2006	2007	2008	2009	2010
locuințe	5.268	5.327	5.404	5.491	5.547	5.591
Suprafața locuibilă	245.49	248.22	252.13	257.04	260.18	263.88
	4	8	1	6	1	0
Suprafața medie/loc.	46,6	46,6	46,7	46,8	46,9	47,2

Sursa: INS, Baza de date Tempo-Online, calcule proprii

Corpul principal al orașului constituie cea mai mare și mai importantă unitate de referință, aici aflându-se și centrul orașului, concentrând majoritatea obiectivelor social – administrative, culturale și comerciale care deservesc întreaga populație. Această zonă are o pondere relativ ridicată a locuințele cu P + 1 – 2E de tip urban sau semiurban cu un nivel de dotare socio – culturală superioară celorlalte zone ale orașului.

La finalul anului 2010, **fondul de locuințe** din orașul Gura Humorului era de 5.591 locuințe, în creștere cu 323 unități față de finalul anului 2005 (+6,1%); față de fondul de locuințe disponibil la finalul anului 2000, s-a înregistrat o creștere cu 563 locuințe, respectiv +11,2%.

Dintre acestea, 3.167 erau reprezentate de către case la curte (56,6%) iar 2.424 erau reprezentate de către apartamente la bloc (43,4%).

Dintre locuințele existente la finalul anului 2010, 31% aveau o vechime mai mare de 40 de ani, 30% aveau o vechime cuprinsă între 21-40 ani; locuințele cu o vechime cuprinsă între 11-20 ani dețineau o pondere de 25% iar cele cu o vechime de 10 ani sau mai mică reprezentau 14% din total.

**Numărul locuințelor proprietate publică** era de 116 unități, în creștere cu 16 unități față de numărul existent la finalul anului 2005.

**Suprafața locuibilă existentă la sfârșitul anului 2010** ajuns la 263.880 mp arie desfășurată, reprezentând aproximativ 2,5% din suprafața locuibilă existentă la nivel județean. Aceasta a cunoscut o creștere importantă: +7,5% față finalul anului 2005 și + 12,4% față de suprafața locuibilă existentă la finalul anului 2000.

Suprafața medie locuibilă per locuință era, la finalul anului 2010, de 47,2 mp, superioară celei de la nivel județean, de 41,6 mp locuibili / locuință.

Starea de întreținere a construcțiilor din orașul Gura Humorului prezintă următoarele caracteristici:

- clădiri vechi la care s-au executat reparații capitale, modernizări, și care reprezintă un fond construit valoros. Aceste construcții corespund actualelor destinații și au o lungă perspectivă de utilizare (primăria, judecătoria, muzeul, etc.).
- clădiri vechi care necesită reparații pentru a putea fi utilizate în continuare, în perspectiva următorilor 5 – 10 ani;
- clădiri în stare bună, construite în ultimii 30 ani, care nu prezintă probleme din punct de vedere al gradului de uzură și care se mențin în totalitate (cca 85% din obiectivele de interes public și care necesită doar lucrări de întreținere);
- prin intermediul programelor naționale de reabilitare a clădirilor de locuit multietajate au fost reabilitate termic două blocuri de locuințe din orașul Gura Humorului. Scopul investiției l-a constituit creșterea performanței energetice a clădirilor de locuit prin aplicarea de materiale termoizolante

pe pereții exteriori, planșeul peste subsol și pe terase, precum și modernizarea instalațiilor de încălzire și preparare a apei calde de consum, înlocuirea ferestrelor cu altele mai performante energetic pentru blocurile de locuințe.

## PARCURI ȘI SPAȚII VERZI

Zona spațiilor verzi este construită din parcuri, scuaruri, grădini publice, complexe sportive, zone de agrement și turistice, de plantații de protecție și de aliniament.

Conform datelor furnizate de Primăria orașului Gura Humorului, în oraș există o suprafață de 51.814,62 mp reprezentând aliniamente plantate și o suprafață de 313.950,00 mp reprezentând parcuri și alte spații verzi. Astfel, suprafața spațiilor verzi pe cap de locuitor în orașul Gura Humorului este de 23,23 mp/locuitor.

În prezent există în zona centrală o grădină publică, având cca 0,6 ha (în urma construirii Catedralei, suprafața scuarului, de 1,2 ha, a fost diminuată). A mai existat un parc (suar) de 1,2 ha dar în urma construirii Sălii Polivalente, suprafața acestuia s-a diminuat - sub 0,5 ha. Această suprafață va fi transformată în grădină publică.

În partea de sud a orașului, pe malul stâng a râului Moldova, se află concentrată cca 85% din totalul spațiilor verzi amenajate din oraș. Cele cca 24 ha spații verzi, reprezintă parcul orașului, **Parc Dendrologic** de interes local, zonă de agrement, sport și turism, fără o delimitare precisă între ele. Parcul deține specii rare de arbori. Zona de agrement și sport are ca dotări câteva terenuri de sport, teren de joacă pentru copii, etc.. Parcul este limitat la sud-est de râul Moldova și la nord de afluentul acestuia, pârâul Humor.

Pe malul drept al râului Moldova, opus zonei de agrement legate printr-o punte pietonală peste râu, se aflau fostul Motel Ariniș și câteva vile dezafectate ce au fost dărâmate pentru construirea unui nou hotel, acestea ocupând cca 1,6 ha, restul zonei Ariniș fiind pădure naturală.

Cumulând spațiile verzi (grădini, parc, agrement, sport, turism) se obține o suprafață de 29 ha, din care (conform P.U.G.):

- grădină publică lângă Catedrală: 0,6 ha;
- parc + zonă agrement: 24,01 ha;

- stadion: 2,00 ha;
- (parc) scuar lângă Sala Polivalentă: 0,50 ha;
- fostul motel Ariniș: 1,6 ha;
- cabana Bogdăneasa: 0,50 ha;

Prin proiectul "Reabilitarea și extinderea spațiului verde "Lunca Moldovei", „Parcul Ariniș” au fost reabilitate 8,3 ha spațiu verde existent pe malul stâng al Moldovei.

Numărul băncilor existente în parcuri este de 190 bucăți, față de doar 60 câte existau în 2005.

Locurile de joacă pentru copii au o suprafață totală de 7.200 metri pătrați.

Situația în ceea ce privește spațiile verzi este puțin ameliorată de faptul că orașul este înconjurat de culmi împădurite și de existența grădinilor locuințelor individuale, care contribuie la ameliorarea microclimatului general al orașului, încadrându-se prevederilor legislației în vigoare.

## CĂI DE COMUNICAȚII

Rețeaua principală de străzi a orașului Gura Humorului s-a dezvoltat, ca și localitatea, de-a lungul râului Moldova (pe malul stâng) și a pârâului Humor.

Rețeaua stradală majoră a orașului este intens solicitată, traficul de tranzit suprapunându-se peste circulația de interes local.

Principalele drumuri naționale și județene care traversează orașul și se suprapun cu străzile locale sunt:

DN 17 (E576): Câmpulung Moldovenesc – Gura Humorului – Suceava, care în limita intravilanului coincide cu Strada Ștefan cel Mare, Piața Republicii, Bulevardul Bucovina;

DJ 177: Gura Humorului – Mănăstirea Humor – Poiana Micului, care în oraș urmează traseul str. Mănăstirea Humorului.

Zona centrală a orașului este situată, de altfel, la intersecția acestor două artere de circulație rutieră.

În extremitatea vestică, DC 29 asigură legătura cu satul component, Voroneț, iar în extremitatea estică DJ 209 face

legătura cu Orașul Fălticeni și DJ 177 C face legătura cu localitatea Valea Moldovei.

Lungimea totală a străzilor orășenești este de 74 km (conform datelor INS) din care 50 de km sunt modernizați, rezultând un grad de modernizare de aproximativ 68%, superior celui înregistrat la nivelul mediului urban al județului Suceava (49%). Majoritatea străzilor sunt de categoria a III - a, cu o lățime a carosabilului cuprinsă între 5,00 m - 7,00 m. Singura stradă de categoria a II - a, cu lățimea carosabilului de 14 m, este Bulevardul Bucovina, pe o lungime de 1.900 m.

Deoarece în oraș nu există transport în comun local, deplasările în interiorul orașului se fac prin mijloace proprii și prin rețeaua de taximetre (privatizată).

La nivelul orașului Gura Humorului există un număr de 18 parcări (la finalul anului 2010) care cuprind un număr total de 1.200 locuri și ocupă o suprafață totală de 18.000 mp. Față de anul 2005, numărul locurilor de parcare din oraș s-a triplat, ajungând de la 400, la 1.200, în 2010.

Transportul în comun spre localitățile din cadrul ariei de polarizare a orașului este asigurat de S.C. Transport Auto S.A. Gura Humorului.

Traficul de călători și de mărfuri pe calea ferată este deservit de stațiile Gura Humorului - oraș și Gura Humorului - marfă, orașul fiind traversat de magistrala CFR 502 - Suceava - Vatra Dornei, magistrală electrificată.

Traficul aerian de călători și de mărfuri este asigurat de aeroportul Salcea de lângă municipiul Suceava aflat la o distanță de 56 km de orașul Gura Humorului. În cartierul Voroneț există amenajată o platformă pentru aterizarea elicopterelor - heliport.

## REȚEAUA DE ALIMENTARE CU APĂ POTABILĂ

Alimentarea cu apă a orașului Gura Humorului se realizează prin sistem centralizat, contorizat (81,04% dintre locuințe) și prin sistem tradițional, respectiv puțuri forate sau fântâni, în 18,96% din cazuri.

Lungimea rețelei de distribuție a apei potabile este de 45,6 km și deservește un număr de 4.446 locuințe, pentru acoperirea în totalitate a localității fiind necesară extinderea rețelei cu 14,96 km.

Tariful practicat pentru furnizarea apei potabile prin sistemul centralizat al orașului este de 3,51 lei/mc.

**Sursa de apă.** Orașul Gura Humorului își realizează alimentarea cu apă prin principala sursă, amplasată pe malul stâng al râului Moldova, în zona Voroneț cu un debit de 50 de litri pe secundă. Acest debit se obține din cele patru puțuri de captare care, gravitațional, transportă apa în puțul central iar din acesta, apa este trimisă în rezervorul de înmagazinare.

Conducta de sifonare are lungimea de 370 m și Dn cuprins între  $\varnothing$  200 mm și  $\varnothing$  300 mm. Debitul sursei de apă este de 70,4 l/sec.

Zona de amplasament a sursei are condiții de captare deosebit de favorabile, din punct de vedere igienico-sanitar, apa fiind asigurată de sursa subterană din terasa râului Moldova. Accesul la sursa de apă este favorabil, și dovadă că sursa are deplină siguranță este faptul ca din 1972 și până în prezent nu a fost niciodată amenințată cu scoaterea din funcțiune din cauza calamităților (inundații, secetă).

Rezervorul cu o capacitate  $V = 1 \times 2.500$  mc ( $1 \times 1.000$  mc) este amplasat pe Dealul Mestecăniș la cota 525,0 m. În zona rezervorului este prevăzută și o suprafață pentru eventualitatea extinderii acestuia cu încă o cuvă.

Legătura dintre stația de pompe și zona de înmagazinare se realizează printr-o conductă de azbociment sub presiune cu Dn = 350 mm.

**Sistemul de distribuție.** Din rezervorul existent apa se distribuie gravitațional printr-o rețea inelară, având principalul inel cuprins între Strada Mestecăniș până în zona cimitir care se încheie prin Strada Bucovinei, Piața Centrală și Strada Mestecăniș.

În continuare rețeaua de distribuție se prelungeste printr-o ramificație până în zona industrială Păltinoasa. De asemenea distribuția ramificată se continuă pe Strada Mănăstirea

Humorului, Strada Ștefan cel Mare, Strada Ciprian Porumbescu, Strada Obor.

Rețelele de distribuție sunt din azbociment și au o vechime de peste 25 de ani.

Capacitatea instalațiilor de producere a apei potabile se ridică la 6.912 mc/zi, în prezent, sistemul de alimentare cu apă asigurând consumul de apă al orașului și având disponibilități și pentru cartierul Voroneț.

La nivelul anului 2010 cantitatea totală de apă potabilă distribuită consumatorilor a fost de 609 mii metri cubi; față de anul 2005 s-a înregistrat o reducere a cantității de apă potabilă distribuită cu aproximativ 13,6% (de la 705 mii mc).

Cantitatea de apă potabilă distribuită pentru uz casnic a fost de 381 mii mc, reprezentând aproximativ 62,6% din totalul cantități de apă potabilă distribuită la nivelul orașului. Cantitatea de apă potabilă distribuită consumatorilor casnici a scăzut continuu în perioada 2005-2010, de la 473 mii mc, la 381 mii mc (-19,5%).

Consumul mediu anual pe locuitori de apă potabilă a fost de 24,2 mc, în scădere față de cel înregistrat în 2005, de 30,1 mc (-5,9 mc; -19,7%).

#### Informații privind sistemul de distribuție a apei potabile

	um	2005	2006	2007	2008	2009	2010
Capacitatea instalațiilor	mc/zi	6.912	6.912	6.912	6.912	6.912	6.912
Lungimea totală a rețelei simple	km	45,6	45,6	45,6	45,6	45,6	45,6
Cantitatea totală de apă distribuită	mii mc	705	683	636	638	589	609
- uz casnic	mii mc	473	445	459	413	396	381
Consum mediu anual / locuitor	mc/locuitor	30,1	28,4	29,3	26,4	25,2	24,2

Sursa: INS, Baza de date Tempo-Online, calcule proprii

## REȚEAUA DE CANALIZARE ȘI GESTIUNEA APELOR UZATE

**Sistemul de canalizare.** Canalizarea apelor uzate menajere și pluviale în oraș din punct de vedere tehnic se realizează prin cele trei sisteme cunoscute: mixt, divizor și unitar.

Colectorul principal al orașului poate fi considerat din zona centrală și până la stația de epurare, acesta fiind executat în 1972 și are un diametru de  $\varnothing$  500 mm și  $\varnothing$  400 mm. Canalizarea a fost proiectată în sistem divizor dar, ulterior, prin racordarea unor tronsoane din canalizarea pluvială aceasta s-a transformat în sistem mixt.

Apele menajere sunt conduse în stația de epurare printr-un sistem unitar în majoritatea zonelor.

Canalul colector al orașului, pozat pe Strada Bucovinei, are două tronsoane paralele cu Dn 500 mm, unul din tuburi de beton și celălalt din tuburi: PREMO Dn 500 mm.

Colectorul principal al orașului executat în 1972 are următorul traseu: Str. Bucovinei, Str. Parcului, zona I.C.I.L, Str. Florilor, Str. Bucovinei, Lunca Boilor, stația de epurare.

Canalizarea menajeră continuă pe încă două străzi importante și anume Strada Mănăstirea Humorului și Strada Ștefan cel Mare, ambele având diametrul de  $\varnothing$  300 sunt în sistem mixt.

Canalizarea pluvială de pe Strada Mănăstirea Humorului este în sistem mixt la fel fiind și canalizarea de pe Strada Ștefan cel Mare.

În 1985 s-a realizat o canalizare pluvială cu Dn de 600 mm din zona centrală a orașului având cota de radier la căminul de intersecție cu Strada Avram Iancu de 474, 30 m. Această canalizare din tuburi de azbociment și cu o adâncime de cca 4,00 m are scopul de a colecta apele din zona pieței agro-alimentare, Primăriei, parării din fața Muzeului, Spitalului, precum și apele pluviale de pe Strada Mănăstirea Humorului. La aceasta canalizare nu s-au mai făcut racorduri cu celelalte străzi din lipsă de fonduri. La firul doi de canalizare menajeră, executat în 1985, nu este racordat nici un consumator, din lipsă de resurse financiare.

**Stația de epurare a apelor uzate.** Amplasamentul stației de epurare existentă este cuprins între cantonul Izvor și Podul Izvor. Gospodărirea de tratare a apei menajere este amplasată pe malul stâng al râului Moldova, afluent de ordinul I al râului Siret. Gradul de salubritate al emisarului existent în care se deversează apele epurate este II.

Stația de epurare este prevăzută cu treaptă mecano-biologică și are capacitatea de tratare de 40 de litri pe secundă.

În prezent, din punct de vedere al normativelor și legislației în vigoare, stația de epurare este depășită și necesită intervenții importante pentru aducerea la condițiile ecologice prezentate de normele actuale.

Lungimea rețelei de canalizare este de 36,7 km, la aceasta fiind racordate un număr de 3.831 locuințe (aproximativ 70%). Pentru acoperirea în întregime a orașului este necesară extinderea rețelei de canalizare cu încă 23,90 km.

Pentru extinderea și modernizarea rețelelor de alimentare cu apă și canalizare pentru zonele Mănăstirea Humorului și Voroneț au fost realizate studii de fezabilitate și documentații tehnice care nu au fost puse în practică datorită lipsei de fonduri.

Tariful practicat pentru utilizatorii sistemului de canalizare este de 1,91 lei/mc.

## REȚEAUA DE TERMIFICARE ȘI DISTRIBUȚIE A APEI CALDE MENAJERE

Lungimea rețelei de distribuție a apei calde menajere este de 13,6 km.

Gura Humorului este unul dintre cele cinci orașe în care se mai distribuie agent termic pentru încălzirea locuințelor în sistem centralizat. La nivelul anului 2010 cantitatea de agent termic distribuită în orașul Gura Humorului a fost de 2.857 gigacalorii, similară cu cea din anii 2008 (2.789 gigacalorii) și 2009 (2.715 gigacalorii).

Pentru serviciul de furnizare a apei calde menajere este practicat un tarif de 8,76 lei/mc.

Proiectul "Utilități și mediu la standarde europene în județul Suceava" a cărei implementare a început în anul 2004 vizează reabilitarea rețelei de transport agent termic și apă caldă menajeră a locuințelor situate în imobilele din zona cartierelor Marly, Libertății și Vasile Alecsandri, oraș Gura Humorului precum și realizarea unei rețele de co-generare a energiei prin construirea unei centrale de zonă care va produce în principal energie electrică și secundar agent termic având drept combustibil gazul metan. În prezent proiectul este realizat în proporție de 80%.

Au fost finalizate în anul 2010 pe componenta termică investițiile privind realizarea centralei de cogenerare de la Gura Humorului. În acest sens, în cursul anului 2010, a fost pusă în funcțiune centrala termică cu cogenerare din Gura Humorului, urmărindu-se montarea SRMP și STM de la centrală, probele de presiune, probele hidraulice din centrala termică. Însă, la sistemul centralizat de furnizare a agentului termic sunt conectați puțini consumatori, în favoarea sistemului individual, prin montarea de centrale termice individuale.

La nivelul orașului Gura Humorului se află în implementare *Strategia de alimentare cu energie termică a orașului Gura Humorului*, document ce are ca obiective principale:

- Introducerea conceptului de „gestiune a consumului de energie termică la consumatorul final”;
- Creșterea randamentului global al sistemelor.

## REȚEAUA DE DISTRIBUȚIE A GAZELOR NATURALE

Alimentarea cu gaze naturale a orașului Gura Humorului se face prin racord de înaltă presiune Dn 150 mm în lungime de 50 m la conductele Dn 250 mm Frasin – Tătăraști ce trece la sud de localitate.

Stația de reglare măsurare gaze de înaltă presiune în două trepte de reglare pentru un debit de 12.000 Nmc/h are o presiune de ieșire redusă. Aceasta este situată pe malul stâng al pârâului Humor. Racordarea la conducta de Dn 250 mm se face după traversarea pârâului de către aceasta.

*Informații privind sistemul de distribuție a gazelor naturale*

um	2005	2006	2007	2008	2009	2010
Lungime rețea km	33,3	34,7	35,1	36,4	38,6	38,6
Gaze naturale distribuite mii mc	6.667	6.289	6.183	6.271	5.995	7.499
- uz casnic mii mc	3.965	3.727	3.790	3.975	3.638	4.091
Consum mediu anual / locuitor mc/locuitor	252,5	237,7	241,9	254,2	231,5	259,8

*Sursa: INS, Baza de date Tempo-Online, calcule proprii*

În prima tranșă s-a aprobat branșarea la conductele de distribuție de gaze naturale a unui număr de 2.400 de apartamente și 4.500 locuințe individuale reprezentând cca. 80 % din numărul total de locuințe din oraș.

Lungimea rețelei de distribuție a gazelor naturale existente la finalul anului 2010 este de 38,6 km, pentru acoperirea localității în procent de 100% fiind necesară realizarea a încă 14,00 km de rețea.

Pe parcursul anului 2010 s-au distribuit la nivelul orașului Gura Humorului o cantitate totală de 7.499 mii mc de gaze naturale din care, 4.091 mii mc pentru uz casnic (54,6% din total).

Cantitatea medie de gaze naturale distribuite per locuitor a fost, în 2010, de aproape 260 mc/locuitor.

### REȚEAUA DE DISTRIBUȚIE A ENERGIEI ELECTRICE

Orașul Gura Humorului este racordat la Sistemul energetic național prin intermediul unei stații de 110/20 KV amplasată la periferia orașului.

Rețelele de tensiune existente, în prezent, în orașul Gura Humorului sunt următoarele:

- Linii electrice subterane de medie tensiune – 16,6 Km
- Linii electrice subterane de joasă tensiune – 18,43 Km
- Linii electrice subterane de medie tensiune – 11,4 Km

- Linii electrice subterane iluminat public – 20,9 Km
- Linii electrice aeriene iluminat public – 2,8 Km

Rețelele de energie electrică au o lungime totală de 46,43 km fiind necesară extinderea lor cu încă 7,50 km pentru acoperirea localității în procent de 100%.

Lungimea rețelei de iluminat public este de 23,70 km și, pentru acoperirea localității în procent de 100%, este necesară realizarea a încă 8,5 km de rețea de iluminat public. Singura zonă neiluminată stradal din orașul Gura Humorului este „Brusturosu” - Voroneț.

### TELECOMUNICAȚII

Rețelele de telecomunicații sunt reprezentate de către rețele de telefonie fixă, telefonie mobilă și rețele de fibră optică.

În prezent orașul este deservit de o centrală automată analogică, cu 5.000 de linii iar gradul de încărcare a centralei este de 70% și o unitate distantă Alcatel de aproximativ 500 de linii.

Principalii furnizori de Internet din zonă sunt Romtelecom, Nova Sat S.R.L., Vodafone, Orange.



## ACTIVITATEA ECONOMICĂ ȘI MEDIUL DE AFACERI

### CADRUL GENERAL

Orașul Gura Humorului a fost atestat ca stațiune turistică de interes național prin Hotărârea de Guvern Nr. 114/2005 publicată în Monitorul Oficial 178 din 01.03.2005. Reatestarea ca stațiune turistică de interes național a fost făcută în anul 2008 cu respectarea normelor prevăzute de Hotărârea Nr. 852/2008 pentru aprobarea normelor și criteriilor de atestare a stațiunilor turistice.

Economia actuală a orașului se bazează, în special, pe activități turistice, activități de tip industrial și de construcții, activități agricole și silvice, activități de transporturi și depozitare precum și activități în domeniul serviciilor.

Domeniul agricol, dar mai ales cel silvic, reprezintă în continuare ocupații tradiționale în zonă, ținând cont de faptul că pădurile și vegetația forestieră reprezintă 66,4 % din terenul administrativ al orașului, iar terenul agricol reprezintă 26,9%.

### STRUCTURA ECONOMIEI JUDEȚENE

La finalul anului 2009, numărul întreprinderilor active din județul Suceava era de 11.118 unități, în scădere cu 112 întreprinderi față de finalul anului 2008.

Pe clase de mărime, în funcție de numărul salariaților, 90% dintre întreprinderile active la nivelul județului Suceava se încadrează în categoria microîntreprinderilor (0-9 salariați), 8,8% erau întreprinderi mici, 1,1% întreprinderi mijlocii iar întreprinderile mari reprezentau 0,1% din total.

Cele mai multe dintre întreprinderile de la nivel județean activau în sectorul comercial (4.234; 38,1%) și al serviciilor (3.624; 32,6%), următoarele sectoare de activitate, în funcție de numărul întreprinderilor active, fiind reprezentate de industrie (1.589 întreprinderi; 14,3%), construcții (1.204 întreprinderi; 10,8%) și agricultură și silvicultură (467 întreprinderi; 4,2%).

La nivel de ramuri de activitate (secțiuni CAEN Rev.2), după „Comerț cu ridicata și cu amănuntul; repararea autovehiculelor și motocicletelor” unde sunt concentrate 38,1% din numărul întreprinderilor active și „Industrie prelucrătoare” și „Construcții” cu 13,6% și, respectiv, 10,8% dintre întreprinderile active, se remarcă următoarele secțiuni CAEN: „Transport și depozitare” cu 8,4% din numărul întreprinderilor active, „Hoteluri și restaurante” cu 7,2% și „Activități profesionale, științifice și tehnice” - 6,9%.

### STRUCTURA ȘI REZULTATELE ECONOMIEI LOCALE

La finalul anului 2010, în orașul Gura Humorului, numărul agenților economici înscrși la Oficiul Național al Registrului Comerțului era de 441.

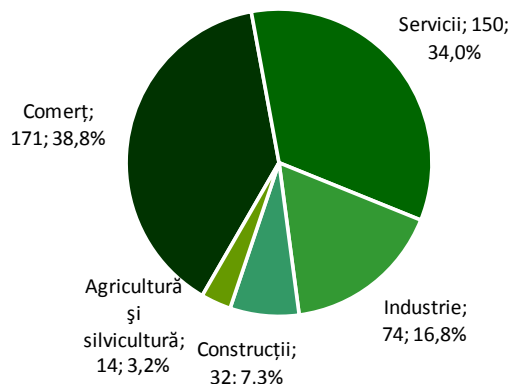
Cei mai mulți dintre agenții economici din Gura Humorului activau în sectorul comercial – 171 (38,8%) și cel al serviciilor – 150 (34,0%); un număr de 74 agenți economici activau în sectorul industriei (16,8%), 32 în domeniul construcțiilor (7,3%) iar 14 în sectorul agricultură și silvicultură (3,2%).

La nivel de secțiune CAEN Rev.2, după numărul firmelor active, se evidențiau următoarele ramuri:

Secțiunea G - Comerț cu ridicata și cu amănuntul...	171 (38,8%);
Secțiunea C - Industria prelucrătoare	70 (15,9%);
Secțiunea I - Hoteluri și restaurante	49 (11,1%);
Secțiunea H - Transport și depozitare	35 (7,9%);
Secțiunea M - Activități profesionale ...	35 (7,9%);
Secțiunea F – Construcții	32 (7,3%);

Cei 441 agenți economici de la nivelul orașului Gura Humorului, conform datelor bilanțiere pentru anul 2010, au avut un număr total de 2.254 salariați și au realizat o cifră de afaceri totală de 342.064.202.

**Distribuția agenților economici pe sectoare economice în or. Gura Humorului, 2010**



Numărul mediu de salariați este de 5,1 salariați / întreprindere iar cifra de afaceri medie realizată de o firmă din Gura Humorului în 2010 a fost de 775.656 lei.

Din punct de vedere al numărului salariaților se remarcă o concentrare a acestora în cadrul firmelor din domeniul industriei prelucrătoare – 796 (35,3% din total), din domeniul comerțului – 586 (25,2%) și din domeniul construcțiilor – 386 salariați (17,1%). Firmele din domeniul hoteluri și restaurante dețineau 8,0% din totalul salariaților (181 persoane).

Și în ceea ce privește cifra de afaceri situația este similară: întreprinderile din domeniul industriei prelucrătoare contribuie cu 39,4% la formarea cifrei de afaceri totale, cele din domeniul comerțului cu 34,1% și cele din domeniul construcțiilor cu 14,6%. Firmele din sectorul hoteluri și restaurante au o contribuție de 3,6% la formarea cifrei de afaceri locale.

Din cele 441 firme din Gura Humorului, 44.7% (197) au înregistrat profit ca urmare a activității desfășurate pe parcursul anului 2010 iar 46,7% (206) au înregistrat pierderi; un număr de 38 firme (8,6% din total) nu au desfășurat activități economice.

Profitul net total înregistrat de cele 197 firme profitabile a fost de 11.967.286 lei (60.748 lei / firmă); pierderea totală înregistrată de firmele cu rezultat net negativ a fost de -5.236.091 lei (o pierdere medie de -25.418 lei).

Structura și rezultatele financiare înregistrate în 2010 de către firmelor din orașul Gura Humorului, pe secțiuni CAEN Rev.2

Secțiuni CAEN Rev.2	Nr. Firme	Nr. Total salariați	Cifra Afaceri (RON)	Nr mediu salariați	Cifra de afaceri medie
SECȚIUNEA A - AGRICULTURĂ, SILVICULTURĂ ȘI PESCUIT	14	18	1.722.095	1,3	123.007
SECȚIUNEA B - INDUSTRIA EXTRACTIVĂ	1	5	384.455	5,0	384.455
SECȚIUNEA C - INDUSTRIA PRELUCRĂTOARE	70	796	134.829.548	11,4	1.926.136
SECȚIUNEA D - PRODUCȚIA ȘI FURNIZAREA DE ENERGIE ELECTRICĂ ȘI TERMICĂ, GAZE, APĂ CALDĂ ȘI AER CONDIȚIONAT	3	1	89.065	0,3	29.688
SECȚIUNEA F - CONSTRUCȚII	32	386	49.876.066	12,1	1.558.627
SECȚIUNEA G - COMERȚ CU RIDICATA ȘI CU AMĂNUNTUL; REPARAREA AUTOVEHICULELOR ȘI MOTOCICLETELOR	171	568	116.634.373	3,3	682.072
SECȚIUNEA H - TRANSPORT ȘI DEPOZITARE	35	103	13.466.268	2,9	384.751
SECȚIUNEA I - HOTELURI ȘI RESTAURANTE	49	181	12.433.228	3,7	253.739
SECȚIUNEA J - INFORMAȚII ȘI COMUNICAȚII	5	41	6.328.056	8,2	1.265.611
SECȚIUNEA K - INTERMEDIERI FINANCIARE ȘI ASIGURARI	2	0	74.153	0,0	37.077
SECȚIUNEA L - TRANZACȚII IMOBILIARE	7	6	283.466	0,9	40.495
SECȚIUNEA M - ACTIVITĂȚI PROFESIONALE, ȘTIINȚIFICE ȘI TEHNICE	35	72	3.996.279	2,1	114.179
SECȚIUNEA N - ACTIVITĂȚI DE SERVICII ADMINISTRATIVE ȘI ACTIVITĂȚI DE SERVICII SUPT	8	24	1.081.901	3,0	135.238
SECȚIUNEA O - SĂNĂTATE ȘI ASISTENȚĂ SOCIALĂ	3	2	74.960	0,7	24.987
SECȚIUNEA R - ACTIVITĂȚI DE SPECTACOLE, CULTURALE ȘI RECREATIVE	2	3	93.691	1,5	46.846
SECȚIUNEA S - ALTE ACTIVITĂȚI DE SERVICII	4	48	696.598	12,0	174.150
<b>Total</b>	<b>441</b>	<b>2.254</b>	<b>342.064.202</b>	<b>5,1</b>	<b>775.656</b>

După obiectul principal de activitate, la nivel de diviziune CAEN Rev.2, cele mai multe societăți erau active în domeniul Comerț cu amănuntul – 129 firme (29,3%), Transporturi terestre și transporturi prin conducte – 35 firme (7,9%), Prelucrarea lemnului – 31 firme (7%), Restaurante și alte activități de servicii de alimentație – 30 firme (6,8%), Comerț cu ridicata – 26 firme (5,9%) și Hoteluri și alte facilități de cazare – 19 firme (4,3%).

Se înregistrează o puternică concentrare a economiei locale, primele 10 companii de la nivelul orașului Gura Humorului deținând 39,0% din totalul salariaților din cadrul companiilor locale.

Mai mult primele 10 companii (în funcție de cifra de afaceri) au realizat în 2010 peste jumătate din cifra de afaceri a firmelor locale (54,1%) iar primele 10 companii, după profitul realizat în 2010, au realizat un profit total de 6.664.833 lei, reprezentând 55,7% din profitul total realizat de firmele de la nivel local.

## Top întreprinderi din Gura Humorului după numărul salariaților în 2010

Companie	An înființare	Cod CAEN	Activitate	Salariați
CONCRET CONSTRUCT A.G. SRL	2007	4120	Lucrări de construcții a clădirilor rezidențiale și nerezidențiale	212
NOVAFIL SA	1991	1310	Pregătirea fibrelor și filarea fibrelor textile	125
COBAN IMPORT EXPORT SRL	2008	4613	Intermedieri în comerțul cu material lemnos și materiale de constr.	100
DOXAR GRUP SRL	1993	1623	Fabricarea altor elemente de dulgherie și tâmplărie, pentru constr.	90
OSBORN INTERNATIONAL SRL	1996	3291	Fabricarea maturilor și periilor	88
CASA DE BUCOVINA CLUB DE MUNTE SA	1998	5510	Hoteluri și alte facilități de cazare similare	65
CASA DESIGN SRL	2002	4120	Lucrări de construcții a clădirilor rezidențiale și nerezidențiale	46
SOLIDARITATEA SCM	2005	9602	Coafura și alte activități de înfrumusețare	45
DANILEVICI CARN PROD SRL	1993	1011	Prelucrarea și conservarea cărnii	42
MECANICA GARLA MORII SRL	1997	2511	Fabricarea de construcții metalice și părți componente ...	33
FINE STYLE SRL	1992	1413	Fabricarea altor articole de îmbrăcăminte ...	33

## Top întreprinderi din Gura Humorului după cifra de afaceri realizată în 2010

Companie	An înființare	Cod CAEN	Activitate	Cifra afaceri
NOVAFIL SA	1991	1310	Pregătirea fibrelor și filarea fibrelor textile	68.700.639
CONCRET CONSTRUCT A.G. SRL	2007	4120	Lucrări de construcții a clădirilor rezidențiale și nerezidențiale	33.243.974
ALBERTINO STAR SRL	1995	4711	Comerț cu amănuntul în magazine nespecializate	32.005.701
OSBORN INTERNATIONAL SRL	1996	3291	Fabricarea maturilor și periilor	10.783.858
SIMER COM SRL	1993	4711	Comerț cu amănuntul în magazine nespecializate	9.237.461
DOXAR GRUP SRL	1993	1623	Fabricarea altor elemente de dulgherie și tâmplărie, pentru constr.	8.434.671
TEHNO UTIL LEMN SRL	1999	1610	Tăierea și rindeluirea lemnului	6.131.564
DANILEVICI CARN PROD SRL	1993	1011	Prelucrarea și conservarea cărnii	5.716.728
CASA DESIGN SRL	2002	4120	Lucrări de construcții a clădirilor rezidențiale și nerezidențiale	5.594.172
SASU SRL	1992	4711	Comerț cu amănuntul în magazine nespecializate	5.051.819

## Top întreprinderi din Gura Humorului după profitul realizat în 2010

Companie	An înființare	Cod CAEN	Activitate	Profit net
NOVAFIL SA	1991	1310	Pregătirea fibrelor și filarea fibrelor textile	1.192.472
DOXAR GRUP SRL	1993	1623	Fabricarea altor elemente de dulgherie și tâmplărie ...	966.133
CASA DE BUCOVINA CLUB DE MUNTE SA	1998	5510	Hoteluri și alte facilități de cazare similare	859.195
ALBERTINO STAR SRL	1995	4711	Comerț cu amănuntul în magazine nespecializate	667.295
NOVA SAT SRL	1999	6110	Activități de telecomunicații prin rețele cu cablu	584.591
STEGRIAL SRL	2003	1610	Tăierea și rindeluirea lemnului	508.724
ATMAN PROD COM SRL	1992	4773	Comerț cu amănuntul al produselor farmaceutice ...	454.035
ITALFRA SRL	1999	4299	Lucrări de construcții a altor proiecte ingineresti n.c.a.	410.481
SIMER COM SRL	1993	4711	Comerț cu amănuntul în magazine nespecializate ...	393.041
OSBORN INTERNATIONAL SRL	1996	3291	Fabricarea maturilor și periilor	327.897
HUSKY SRL	2001	4661	Comerț cu ridicata al mașinilor agricole, echipamentelor ...	300.969

## AGRICULTURA ȘI SILVICULTURA

Fondul funciar al orașului este de 6,984 ha, din care suprafața agricolă reprezintă 26,9% (1.882 ha) incluzând teren arabil, pășuni, fânețe și livezi.

Fiind zonă de munte, ponderea cea mai ridicată este deținută de pășuni și fânețe (64,5% din suprafața agricolă) indicând profilul predominant zootehnic al acesteia.

Suprafața terenurilor arabile este de 640 ha, reprezentând 34,0% din total agricol și doar 9,2% din totalul fondului funciar.

Creșterea animalelor, cu deosebire a bovinelor și a ovinelor reprezintă una din activitățile principale ale locuitorilor orașului și cu preponderență a celor din satul component Voroneț și cartierul rural al orașului, Boureni.

Față de disponibilitățile oferite de suprafața agricolă, efectivele de animale sunt mici, densitatea bovinelor la 100 ha teren agricol fiind mult sub cea realizată la nivel de județ.

Culturile vegetale favorabile zonei sunt cu deosebire plantele de nutreț necesare pentru hrana animalelor.

Pe plan secundar se situează cultura cartofului, porumbului și legumelor.

Ponderea de 66,4% pe care o dețin pădurile și vegetația forestieră în cadrul fondului funciar, la care se adaugă și cadrul pitoresc al zonei, constituie factori de cea mai mare însemnătate în economia orașului.

Suprafața neagricolă se ridică la 5.102 ha (73,1% din total fond funciar) și este reprezentată, în special, de păduri – 4.640 ha (90,9%).

## INDUSTRIA ȘI CONSTRUCȚIILE

Industria, la nivelul orașului Gura Humorului, este relativ bine dezvoltată și este reprezentată de un număr de 74 societăți comerciale, care conform obiectului principal de activitate desfășurau activități în acest sector. Aceste întreprinderi dețineau peste o treime din totalul salariaților din cadrul societăților comerciale de la nivel local și o pondere de aproape 40% din cifra de afaceri a societăților din Gura Humorului.

În cadrul activităților economice domină prelucrarea lemnului (31 întreprinderi) și fabricarea de mobilă (5 întreprinderi) cu un număr total de 36 societăți și de 301 salariați.

Alte activități industriale dezvoltate (atât din punct de vedere al numărului de societăți comerciale cât și al numărului de salariați) sunt reprezentate de către:

- Industria alimentară cu un număr de 8 societăți (132 salariați),
- Fabricarea articolelor de îmbrăcăminte și Fabricarea produselor textile cu un număr de 6 societăți (160 salariați);
- Industria construcțiilor metalice – 4 societăți și 43 salariați;

Din punct de vedere al organizării teritoriale a unităților de tip industrial, în cadrul orașului, aproximativ jumătate dintre acestea sunt amplasate dispersat în cadrul zonei de locuit a orașului și jumătate sunt amplasate în zona industrială Păltinoasa și alte terenuri izolate din apropierea acestei zone.

Principalele activități industriale prezente în economia orașului sunt: industria textilă, industria de prelucrare a lemnului, industria alimentară, acestea aducându-și cel mai mare aport

*Fondul funciar și modul de folosință*

Mod folosință	Suprafața ha	% din fond funciar	% din agricol / neagricol
<b>Total suprafață</b>	<b>6.984</b>	<b>100,0%</b>	<b>---</b>
<b>Agricola</b>	<b>1.882</b>	<b>26,9%</b>	<b>100,0%</b>
Arabilă	640	9,2%	34,0%
Pășuni	774	11,1%	41,1%
Fânețe	465	6,7%	24,7%
Livezi	3	0,0%	0,2%
<b>Neagricolă</b>	<b>5.102</b>	<b>73,1%</b>	<b>100,0%</b>
Păduri	4.640	66,4%	90,9%

*Sursa: INS, Baza de date Tempo-Online, calcule proprii*

atât în producția industrială cât și în numărul mediu total de salariați.

Sectorul construcțiilor este bine dezvoltat la nivelul orașului Gura Humorului fiind reprezentat de un număr de 32 societăți comerciale cu un număr total de 386 salariați.

## COMERȚUL ȘI SERVICIILE

La nivelul orașului Gura Humorului existau, la finalul anului 2010, un număr de 171 de unități comerciale, care conform obiectului principal de activitate declarat desfășoară activități comerciale. Acest sector are o importanță ridicată pentru economia orașului, companiile din cadrul lui deținând peste un sfert dintre numărul total al salariaților de la nivelul companiilor locale.

Serviciile sunt asigurate, în general, de unități prestatoare private în domeniile: croitorie, tricotaje, reparații obiecte uz casnic, reparații aparatură electronică, reparații auto, vulcanizare, servicii comunitare, servicii de transport, alimentație publică, servicii profesionale și outsourcing, etc.

În sectorul serviciilor se detașează, atât din punct de vedere al numărului de unități cât și al numărului de salariați, următoarele domenii:

- Transporturi terestre și transporturi prin conducte – domeniu în care activează un număr total de 35 societăți comerciale cu un număr 103 salariați în 2010;
- Restaurante și alte activități de servicii de alimentație – domeniu înc are activează 30 întreprinderi cu 72 salariați;
- Hoteluri și alte facilități de cazare – cu un număr de 19 societăți comerciale care aveau 109 salariați;

Sectorul financiar bancar este bine dezvoltat, la nivelul orașului Gura Humorului având deschise sedii majoritatea băncilor importante de la nivel național.

## FORȚA DE MUNCĂ

**Resursele de muncă** (populația în vârstă de muncă, aptă de a lucra) disponibile la nivelul județului Suceava erau, la 1 ianuarie 2010, de 443,6 mii persoane. Resursele de muncă au înregistrat o creștere continuă: + 8,0% față de 2000 și +3,9% față de 2005.

**Populația activă civilă** (populația ocupată + șomerii înregistrați) la nivelul județului Suceava se cifra, în 2010, la 249,3 mii persoane, în scădere cu -4,8 mii persoane față de anul 2009. Tendința este una descendentă: -3,7% față de 2005 și -19,9% față de 2000.

**Rata de activitate**, a înregistrat o scădere continuă, de la 75,8%, în 2000, la 60,7% în 2005 și la doar 56,2% în anul 2010.

**Populația ocupată civilă** din județul Suceava a fost, la nivelul anului 2010, de 230,4 mii persoane. Față de anul anterior are loc o scădere cu 3,6 mii a populației ocupate civile, tendința descendentă înregistrându-se pe întreaga perioadă analizată: - 5,3% față de anul 2005 și -15,7% față de anul 2000.

Principalele activități ale economiei naționale, în funcție de ponderea populației ocupate sunt: Agricultură, silvicultura și pescuit – 45,6%; Industrie – 15,3%, Comerț – 11,9%, Învățământ – 5,2% și Sănătate și asistență socială – 4,6%.

Indicatori privind forța de muncă la nivel județean

			2000	2005	2006	2007	2008	2009	2010
Resurse de muncă	Mii persoane	Suceava	410,8	426,8	428,3	429,1	429,1	434,6	443,6
Populația activa civilă	Mii persoane	Suceava	311,2	259	251	253	252,5	254,1	249,3
Populația ocupată civilă	Mii persoane	Suceava	273,4	243,4	239,2	243,6	241,5	234	230,4
Rata de activitate*	%	Suceava	75,8	60,7	58,6	59	58,8	58,5	56,2
Rata de ocupare**	%	Suceava	66,6	57	55,8	56,8	56,3	53,8	51,9
Șomeri înregistrați	Număr persoane	Suceava	37.851	15.583	11.816	9.457	10.963	20.101	18.856
Rata șomajului	%	Suceava	12,2	6	4,7	3,7	4,3	7,9	7,6
Numărul mediu al salariaților	Număr persoane	Suceava	107.064	96.868	94.515	100.279	101.602	99.779	89.411

- Sursa: INS, Baza de date Tempo-Online

Față de structura înregistrată în 2008, cele mai importante creșteri au loc în cazul agriculturii (+1,5 puncte procentuale), comerțului (+0,7 pct.) și sănătății și asistenței sociale (+0,5 pct.). Cele mai importante reduceri ale ponderilor se înregistrează în cazul industriei (-1,2 puncte procentuale), construcțiilor (-0,8 pct.), hoteluri și restaurante (-0,6) și învățământ (-0,4). Rata de ocupare a resurselor de muncă înregistrează un trend descendent, de la 66,6%, în 2000, la 57%, în 2005 și până la 51,9% la nivelul anului 2010.

**Numărul șomerilor** de la nivelul județului Suceava a înregistrat o reducere în perioada 2000-2007, ajungând la 9.457 persoane. Ulterior, numărul șomerilor crește până la 20.101 persoane, la finalul anului 2009 (+112,6%). La finalul anului 2010 erau înregistrați un număr de 18.856 șomeri (dublu față de 2007).

**Rata șomajului** a crescut de la 3,7%, în 2007, până la 7,9% la finalul anului 2009. Ulterior, rata șomajului înregistrează o ușoară reducere, până la 7,6%, la finalul anului 2010.

**Numărul mediu al salariaților** de la nivel județean înregistrează un trend ascendent până în 2008 când se înregistrează 101.602 salariați. La nivelul anului 2010 numărul mediu al salariaților a fost de 89.411 persoane (-12% față de 2008).

Principalele activități după numărul mediu al salariaților sunt reprezentate de către industrie – 24,0%, comerț – 19,2%, învățământ – 13,3%, sănătate și asistență socială – 10,6%, construcții – 6,4% și transporturi și depozitare – 6,2%.

Față de structura înregistrată în 2008, cele mai importante reduceri au loc în cazul industriei prelucrătoare (-4,1 pct. procentuale) și construcțiilor (-2,2 pct.) iar cele mai importante creșteri în cazul comerțului (+2,7 pct.) și sănătate și asistență socială (+1,7 pct.),

**Câștigul salarial nominal mediu brut lunar** la nivelul județului Suceava a fost, în 2010, de 1.506 lei, comparativ cu nivelurile înregistrate la nivel regional (1.623 lei) și național (1.902 lei) acesta reprezentând 92,8% și, respectiv, 79,2%.

Față de anul 2008, când câștigul salarial nominal mediu brut lunar la nivelul județului reprezenta 82,5% față de valoarea de la

nivel național și 94,1% față de cea de la nivel regional, se înregistrează o accentuare decalajelor.

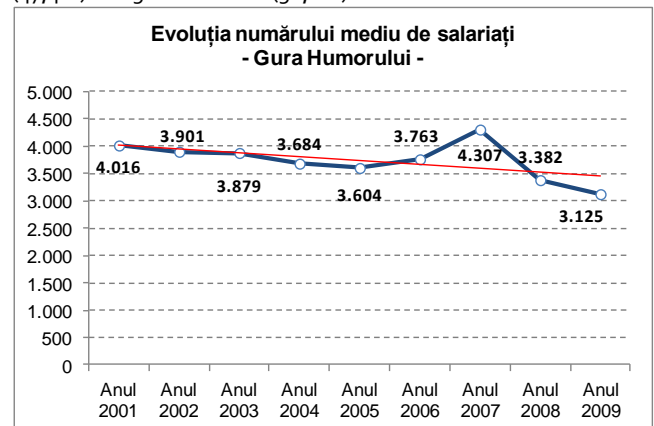
La nivelul orașului Gura Humorului, numărul mediu de salariați a cunoscut o evoluție descendentă în perioada 2001-2005, ajungând la 3.604 persoane (în 2005). Ulterior, acesta a crescut la 3.763 salariați, în 2006, și până la 4.307 salariați, în 2007.

La nivelul anului 2009, numărul mediu al salariaților din Gura Humorului era de 3.125 salariați, în scădere cu 1.182 persoane față de 2007 (-27,4%).

Față de anul anterior, numărul salariaților s-a redus cu 257 persoane, reprezentând o reducere cu aproximativ 7,6%.

**Numărul șomerilor înregistrați** la nivelul orașului Gura Humorului, la finalul anului 2010, era de 454 persoane, din care 252 erau bărbați (55,5%) și 202 femei (45,4%).

Numărul șomerilor înregistrați la finalul lunii august 2011 era de 289 persoane, în scădere cu 165 persoane față de cel înregistrat la finalul anului 2010 (-36,3%). Dintre aceștia, 137 erau bărbați (47,4%) iar 152 erau femei (52,6%).



De la finalul anului 2010, se desfășoară proiectul **Mobil și activ pe o piață modernă a muncii** ce are ca obiective specifice:

- dezvoltarea unor măsuri de ocupare în concordanță cu piața muncii din microregiunea în care se implementează proiectul
- înființarea unui Centru local de Informare, Consiliere și Asistență pentru Ocupare, care să ofere informare, consiliere, orientare profesională și asistență pentru căutarea unui loc de muncă și formare profesională pentru grupul țintă
- îmbunătățirea accesului la informare a persoanelor inactice și a șomerilor de lungă durată cu privire la piața muncii, cu accent pe dezvoltarea mobilității ocupaționale și geografice și dezvoltării antreprenoriale, prin campanii de informare și târguri de locuri de muncă.

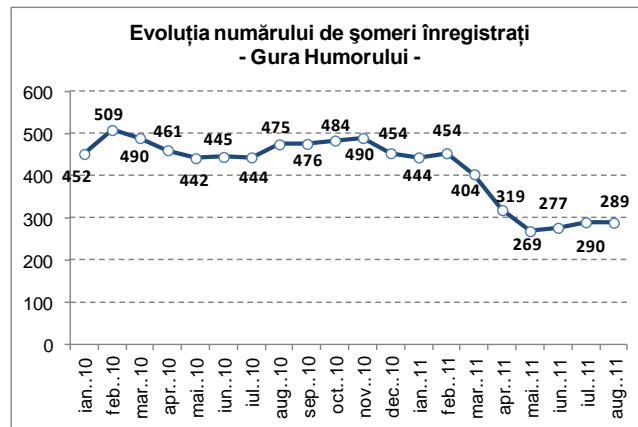
Centrul local de Informare, Consiliere și Asistență pentru Ocupare Gura Humorului va pune la dispoziție următoarele servicii:

- Servicii de informare individuală și de grup în cadrul centrului.
- Furnizarea condițiilor pentru Auto-Asistență (job club): prin utilizarea unui calculator cu internet, imprimantă și copiator pentru accesul la informații cu privire la piața locurilor de muncă, realizarea de documente necesare angajării. Se vor putea consulta materialele aflate la punctul de informare și documentare al centrului.
- Furnizarea serviciilor în cadrul unui program integrat de creștere a capacităților de ocupare pentru 300 de persoane.
- Asistență individuală prin realizarea planului individual de acțiune, stabilirea traseului profesional, stabilirea obiectivelor personale cu privire la carieră, în baza unei evaluări a personalității în vederea orientării profesionale.
- În funcție de planul individual de acțiune va fi furnizată consiliere psihologică pentru creșterea respectului față de sine, consiliere profesională și mediere.
- Organizarea de acțiuni de instruire activă de grup în tehnici de căutare a unui loc de muncă, participarea la un interviu de angajare.

- Consiliere lunară telefonică de susținere (follow-up) pentru beneficiarii serviciilor integrate.
- Formare profesională în vederea adaptării calificărilor la nevoile pieței muncii, prin dobândirea/actualizarea calificărilor, în funcție de direcțiile stabilite în strategia locală, inclusiv pentru dezvoltarea antreprenorială.
- Furnizarea serviciilor de consultanță și asistență, pentru începerea unei activități independente pentru 20 de persoane.

În cadrul proiectului s-au identificat o serie de domenii pentru recalificarea forței de muncă:

- Turism și industrie alimentară (recepționeri, cameriste, chelneri, bucătar, măcelar);
- Industria ușoară (filatori, confecții);
- Industrie (prelucrarea metalelor, mecanici auto, prelucrare așchiere, electricieni, șoferi)
- Antreprenariat.



Mediul de afaceri din orașul Gura Humorului se confruntă cu o serie de probleme cauzate de criza economică financiară de la nivel mondial dar și de factori interni, precum birocrăția, legislația instabilă, taxele și impozitele ridicate.

Neacordarea unor facilități fiscale antreprenorilor locali nu vine în sprijinul dezvoltării economice locale precum și lipsa unei promovări a produselor locale.

Din punct de vedere al problemelor specifice locale, mediul de afaceri se confruntă cu lipsa personalului calificat pe anumite domenii, concurența neloială, lipsa comunicării între agenții economici, lipsa de informare, etc.

### Principalele probleme cu care se confruntă mediul de afaceri local



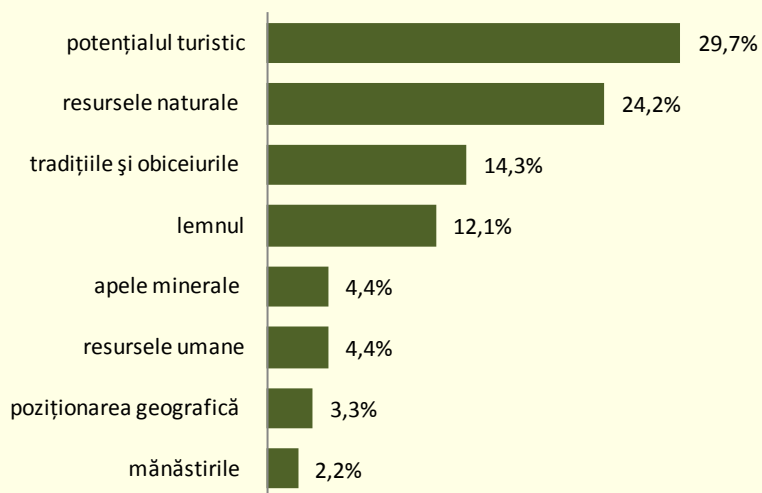
Sursa: Sondaj de opinie cu privire la dezvoltarea socio-economică a orașului Gura Humorului, 2011

Dezvoltarea orașului Gura Humorului ar trebui să se bazeze, conform Studiului realizat în cadrul Strategiei, pe potențialul turistic al orașului, atât prin existența mănăstirilor cu valoare istorică, culturală și religioasă, a facilităților de agrement, a cadrului natural, a tradițiilor și obiceiurilor specifice, dar și prin infrastructura turistică deja existentă.

De asemenea, dezvoltarea socio-economică a orașului ar trebui să se bazeze, în al doilea rând pe resursele naturale de care acesta dispune: păduri, pășuni, ape minerale, fructe de pădure, piatră și alte materiale de construcții.

În al treilea rând, orașul dispune de o poziționare geografică strategică, în cadrul zonei turistice Bucovina, și a Regiunii de Nord Est.

### Principalele resurse existente pe care se poate baza dezvoltarea socio-economică a orașului Gura Humorului



Sursa: Sondaj de opinie cu privire la dezvoltarea socio-economică a orașului Gura Humorului, 2011



## TURISMUL

### POTENȚIALUL TURISTIC

Turismul orașului beneficiază de faptul că localitatea se află pe traseul turistic de la E la V - DN 17 Suceava - Vatra Dornei - Cluj din care se desprind majoritatea acceselor spre obiectivele turistice din zonă.

Turismul în zona orașului Gura Humorului constituie una din prioritățile de dezvoltare a regiunii Bucovina, investițiile în acest domeniu constituindu-se într-o prioritate a Planului Național de Dezvoltare a României.

Ținutul Bucovinei înglobează pagini de istorie, tradiții și obiceiuri străvechi, monumente unice și meșteșuguri specifice, ctitorii medievale care atestă o permanență spirituală și istorică a locuitorilor acestor meleaguri.

Orașul se încadrează în "Zona Mănăstirilor Bucovinei" ce cuprinde Obcinile Bucovinei între văile Sucevei și Moldoviței, străbătută de trei drumuri turistice dispuse în circuit, cu legături bune cu zonele turistice limitrofe.

### Patrimoniul cultural-artistic

Situat în centrul geografic al județului Suceava, Gura Humorului deține o poziție strategică pentru accesarea tuturor traseelor turistice ce au ca scop vizitarea mănăstirilor cu frescă exterioară și a celorlalte obiective din această parte de țară.

În acest teritoriu se află cele mai valoroase monumente de arhitectură medievală: Voroneț, Humor, Arbore, Moldovița, Sucevița, care prin valoarea incontestabilă a picturilor exterioare fac parte din patrimoniul culturii universale, incluse în evidența

UNESCO. Fiecare dintre acestea are o culoare dominantă ("albastru de Voroneț", "roșu de Humor") și prezintă scene unice prin compoziția lor grafică, de natură religioasă sau care oglindesc monumente din istoria Europei ("Cucerirea Constantinopolului", Geneza, Judecata de Apoi, Scara Virtuților etc.).

Din cele cinci monumente istorice enumerate, **MĂNĂSTIREA VORONEȚ** se află chiar pe teritoriul orașului, la 4 kilometri de centrul administrativ.

Prima atestare documentară a Mănăstirii Voroneț este 22 ianuarie 1472, când Ștefan cel Mare dădea călugărilor - în frunte cu egumenul Misail - scutire de vamă pentru două măji de pește care vor fi aduse de la Chilia sau din altă parte.

În locul vechiului schit de lemn, Ștefan Vodă a ridicat actuala biserică, cu hramul Sfântul Gheorghe. Pisania bisericii arată că lucrările de construcție au durat mai puțin de patru luni, de la 26 mai până la 14 septembrie 1488. Mitropoliții Teofan I și Grigorie Roșca s-au îngrijit de pictarea ei în exterior, cel din urmă adăugându-i și un pridvor.


Este o biserică de dimensiuni reduse (25,5 m lungime fără pridvor, 7,7 m lungimea naosului și pronaosului, 10,5 m în dreptul absidelor laterale).



Între bisericile cu frescă exterioară, biserica Mănăstirii Voroneț, supranumită "Capela sixtină a estului european" este, fără îndoială, cea mai renumită și mai bine cunoscută în lume.

Pictura exterioară se datorează lui Grigorie Roșca, eruditul teolog care a urmărit personal realizarea operei călugărilor-zugravi anonimi. Rezultatul a fost excepțional: Judecata de Apoi ocupă tot peretele de apus într-o uriașă compoziție pe cinci registre, unică în arta orientului creștin. Specialiștii o consideră, prin amploare, știința efectului decorativ și strălucirea policromiei, superioară compozițiilor de la Athos și celor de la Camposanto (Pisa), demnă de a fi alăturată Capelei Sixtine din Roma, mozaicurilor geamiei Kahrie (Istanbul), imaginilor de la San Marco (Veneția), din Siena, Assisi, Orvieto. Originalitatea artistului constă și în curajul său de a introduce în scenă instrumente muzicale moldovenești (bucium, cobză), peisaj local, ștergare, veșminte populare - totul pe un fond albastru ce a născut sintagma albastru de Voroneț egală verdelui Veronese și roșului Tizian.

**MĂNĂSTIREA HUMOR.** La nici 6 km de centrul orașului Gura Humorului, urmând DJ 177, se află Mănăstirea Humor, cu hramul Adormirii Maicii Domnului (15 august), ctitoria logofătului Teodor Bubuio și a soției sale, Anastasia.



Ridicată în anul 1530 în vecinătatea unei vechi mănăstiri (consemnată la 1415 și căzută în ruină la începutul secolului al XV-lea, mănăstire de care este legată și prima consemnare, la 1490, a Seliștei Poiana de la Gura Humorului), biserica Mănăstirii Humor este armonios proporționată deși este lipsită de turlă.

În zona mediană, între pronaos și naos, apare gropnița deasupra căreia se află o încăpere specială, tainița, destinată adăpostirii tezaurului mănăstirii, în caz de primejdie.

Din zidurile de incintă se păstrează doar turnul construit în anul 1641, prin îngrijirea domnitorului Vasile Lupu.

Pictura interioară și exterioară, dominată de culoarea roșie (roșul-brun, roșul-purpuriu și roșul-violet) a fost realizată în anul 1535. Tema centrală a picturii exterioare este asediul Constantinopolului, situat la baza celor 24 de scene ale Imnului acatist de pe fațada sudică.

În interior, reține atenția portretul doamnei Elena (soția lui Petru Rareș) din tabloul votiv, realizat în naosul bisericii. Criticii de specialitate consideră acest portret ca fiind cel mai reprezentativ pentru întreaga pictură medievală moldovenească.

Ansamblul mănăstiresc este format din patru obiective:

- Biserica "Adormirea Maicii Domnului" și "Sf. Gheorghe" - construită în 1530 și având codul SV-II-m-A-05570.01
- Ruinele caselor mănăstirești - datând din sec. XVI - XVIII și având codul SV-II-m-A-05570.02
- Turnul clopotniță - datând din sec. XIX și având codul SV-II-m-A-05570.03
- Turnul lui Vasile Lupu - construit în 1641 și având codul SV-II-m-A-05570.04

**MUZEUL OBICEIURILOR POPULARE DIN BUCOVINA.** Muzeul a fost înființat în anul 1958 prin strădania învățătorului Constantin Scorțaru. Concepută inițial ca muzeu raional, instituția s-a dezvoltat în timp, devenind un muzeu etnografic reprezentativ pentru zona etnografică Humor.

În anul 1993 muzeul, organizat în acel moment ca muzeu al ocupațiilor și meșteșugurilor din zona etnografică Humor, a fost nevoit să se mute într-o clădire de la sfârșitul secolului al XIX-lea, proprietate a Consiliului Local Gura Humorului, fostă casă

comunală a orașului. În momentul preluării sale de către muzeu, clădirea se afla într-o stare avansată de degradare. Lucrările de reparații și de reorganizare a spațiului au durat 8 ani, iar cele de reorganizare muzeotehnică încă 3 ani, finanțarea fiind asigurată în cea mai mare parte din fondurile comunității locale care a investit în acest sens aproape două miliarde lei vechi în intervalul 1993 – 2004. Aceste eforturi au fost completate de sprijinul financiar și logistic al unor întreprinzători locali, precum și de sumele nerambursabile atrase de la "Fundatia Carpatica" prin două proiecte realizate în parteneriat cu Fundatia Umanitară Domus în cadrul programului "Moștenire Vie". De asemenea, muzeul a reușit să atragă un număr mare de voluntari care au participat la etapele de concepere și de realizare a noii tematici.

În anul 2000, în sălile de la parterul noului sediu s-a deschis o galerie de artă plastică bucovineană contemporană, grație donației făcute de pictorul George Cotos din Franța, născut în anul 1915 în Straja Bucovinei, actualmente cetățean francez care locuiește în Saint – Tropez. Pentru sălile situate la etajul clădirii s-a optat pentru o tematică etnografică nouă, unică până în acest moment în muzeologia românească: Muzeul Obiceiurilor Populare din Bucovina.

Muzeul Obiceiurilor Populare din Bucovina este o instituție culturală modernă, tematica – transpusă în expunere liberă – permițând apropierea firească a vizitatorului de fenomenul complex al tradiției populare.

Deschis oficial pe data de 14 noiembrie 2004, Muzeul Obiceiurilor Populare din Bucovina – Gura Humorului începe să fie cunoscut și recunoscut ca un muzeu de excepție în rețeaua muzeală românească, punct de reper în peisajul cultural – turistic al Bucovinei.

Tematica este ilustrativă pentru obiceiurile calendaristice bucovinene, principalele momente reprezentate fiind obiceiurile de Sfântul Andrei, obiceiurile de Crăciun și Anul Nou, obiceiurile specifice de primăvară – începuturile de an agrar și apicol – obiceiurile pascale, obiceiurile de peste vară și obiceiurile pastorale.

În structura patrimoniului muzeului se includ 7.452 piese aparținând patrimoniului cultural – național și anume:

- etnografie – 3.234 piese;
- artă plastică – 326 piese;
- grafică satirică – 3.054 piese;
- numismatică – 678 piese;
- științele naturii – 27 piese,
- istorie – 57 piese;
- fotografii – 538 bucăți.

La structura patrimoniului propriu-zis se adaugă:

- filme foto – 45 bucăți;
- casete audio – 121 bucăți;
- fotografii documentare – 720 bucăți;
- fond documentar – 236 bucăți;
- fond de carte – 5.567 bucăți.

Alte elemente ale potențialul turistic al orașului Gura Humorului constă în:

- Existența, pe teritoriul orașului, a două monumente de arhitectură – clădirea Primăriei – 1904 și clădirea Judecătoriei – 1901, situate în centrul orașului;
- Alte monumente de arhitectură: Biserica Catolică (1811), Școala Generală Nr. 1 (1872), Școala Generală Nr. 2 (1910 - fostul Colegiu "Principele Carol"), casa "Sidorovici", clădirea în care funcționează atelierile Centrului Școlar Sf. Andrei";
- Existența ruinelor unor fortificații din secolul al XVIII-lea. Din informații documentare reiese că imediat după ocuparea Bucovinei, în 1774, s-au organizat pe Valea Moldovei, la intrarea printre obcini, niște fortificații defensive orientate spre est; cea de la Gura Humorului pare să fi fost una dintre acestea. O legendă păstrată în amintirea localnicilor mai vârstnici atribuie începuturile acestor fortificații voievodului Bogdan I, ca mijloc de apărare împotriva unor atacuri militare ale maghiarilor;
- Cimitirul Evreiesc datând de la sfârșitul secolului al XVIII – lea, menționat în Lista monumentelor istorice la capitolul "zone istorice" – situat în partea de nord a orașului;
- Bustul scriitoarei ucrainene Olga Kobyleanska – Scriitoarea de limbă ucraineană Olga Iulianovna Kobyleanska (în limba ucraineană Ольга Кобылянська) s-a născut la data de 27 noiembrie 1863 în orașul Gura Humorului. Opera sa literară are ca temă viața țăranilor bucovineni, huțulilor și intelectualității ucrainene;

- Casa unde a locuit familia tenorului român Joseph Schmidt – pe Strada Mihai Eminescu;

**Tradițiile și obiceiurile populare.** Valorile cultural-artistice ale zonei, obiceiurile și tradițiile bucovinene păstrate în unele dintre gospodăriile rurale din zonă reprezintă un alt element important care întregeste potențialul turistic al orașului Gura Humorului. Zona Gura Humorului este recunoscută pentru meșteșugurile populare, în special, prelucrarea lemnului, țesături și împletituri.

În Gura Humorului, se organizează **evenimentele culturale-artistice** importante:

- Zilele Orașului Gura Humorului (Festivalul Festivalurilor în inima Bucovinei) organizate, de regulă, în al doilea week-end al lunii iulie;
- Festivalul Internațional de caricatură și literatură umoristică Umor la...Gura Humorului (ediția a XX-a, în 2010), ce se desfășoară concomitent cu Zilele orașului Gura Humorului;
- Festivalul Internațional de Film documentar Toamnă la Voroneț( ediția a XXX-a, în 2010 ) organizat, de regulă, în cel de-al doilea week-end al lunii octombrie;
- Târgul de Paști – târg al ouălor pictate ( ediția a XII-a, în 2010), organizat în marțea Floriilor ortodoxe;
- Sărbătoarea coșurilor pascale ( ediția a II-a, în 2010), organizată în a doua zi a Paștelui ortodox,
- Concursul de ciocnire a ouălor pascale ( ediția a II-a, în 2010), organizat în parteneriat cu localitatea Mănăstirea Humorului,
- Barabula de Aur (ediția a II-a, în 2010), festival-concurs de gastronomie bucovineană, organizat în cadrul Zilelor orașului Gura Humorului;
- Festivalul Național „Doină, doină, cântec dulce” (ediția a XIII-a, în 2010) organizat în cadrul Zilelor orașului Gura Humorului;
- „Iarnă bucovineană”- Festival al tradițiilor de înnoire a timpului calendaristic ( ediția a XV-a, în 2010), organizat la sfârșit de an.

### Sport și agrement

**Pârția de schi "Șoimul"** - pârție de schi situată în zona Ariniș, cu instalație de zăpadă artificială, iluminat nocturn, instalație de transport pe cablu.

**Detalii tehnice pârtie:**

- lungimea pârtiei – 1.478 m
- diferența de nivel – 285 m
- un echipament telescaun pe o lungime de 1.332 m;
- un sistem electronic de bileterie
- 5 tunuri de zăpadă amplasate pe pârtie
- 1 mașină de bătut zăpada;
- drum de acces către pârtie modernizat;
- parcare amenajată la baza pârtiei – 344 locuri;
- instalație nocturnă;

**Baza de agrement "Ariniș"** - piscine pentru adulți (acoperită și descoperită), piscină pentru copii, 6 terenuri de sport cu iluminat nocturn, patinoar, alei pietonale refăcute și iluminate:

- două săli polivalente de sport;
- piscină acoperită, de dimensiuni olimpice, prevăzută cu saună și jacuzzi, în care funcționează o școală de înot și o școală de inițiere în scufundări;
- un ștrand cu piscină în aer liber și bazin de înot pentru copii;
- un patinoar natural ce funcționează, în timpul verii, ca spațiu pentru role și skateboard-uri;
- terenuri de baschet, handbal, volei, tenis de câmp, fotbal ce dispun, inclusiv, de iluminat nocturn;

**Resurse naturale**

**Rezervația geologică Piatra Pinului** cu o suprafață de 1,4 ha reprezintă un ecosistem extrem de important din punct de vedere paleontologic cu numeroase resturi de pești fosiliferi care demonstrează existența unei faune specifice: pești, corali, scoici, etc. Rezervația păstrează urme de viață din oceanul ce odinioară acoperea zona. Rezervația, situată pe partea dreaptă a râului Moldova este împădurită, fiind acoperită parțial cu pin silvestru, brad, molid, fag, etc.. Ca unicat, poate fi menționat faptul că specia afinul negru se află aici la cea mai mică altitudine din Bucovina (600 m).

**Rezervația Piatra Șoimului**, situată la câteva sute de metri în amonte de Piatra Pinului, este vizitată pentru pitorescul stâncilor din pădure. Suprafața rezervației este de cca. 0,50 ha.

Rezervațiile Piatra Pinului și Piatra Șoimului au dobândit regimul de arie naturală protejată prin Legea 5/2000 privind aprobarea planului de amenajare a teritoriului național.

Din patrimoniul natural mai fac parte:

- **Pădurea de Mesteceni** – de unde se poate admira panorama orașului;
- **Pietrele Doamnei sau Pietrele Muierilor** reprezintă un adevărat monument al naturii situat pe latura vestică a râului Humor, pe Obcina care desparte Mănăstirea Humorului de orașul Frasin.

Alte elemente ale cadrului natural care întregesc potențialul turistic al orașului Gura Humorului:

- cadru natural pitoresc de zonă montană - orașul fiind înconjurat de versanți nu prea înalți acoperiți cu păduri de foioase și rășinoase, cu un climat plăcut și reconfortant;
- bioclimatul sedativ de cruțare caracteristic zonei Gura Humorului deoarece orașul este situat în depresiunea intramontană cu același nume, la o altitudine de 490 m, între culmile împădurite ale Obcinei Mari, Obcinei Voronețului și Obcinei Humorului – acest tip de bioclimat este caracteristic dealurilor și podișurilor până la 600-700 m, precum și unor depresiuni de deal;
- posibilitatea punerii în valoare, în scop terapeutic, a apelor sulfuroase și oligominerale;
- existența în zonă a unei faune constituind fond de vânătoare și pescuit.

**Salina Cacica**, situată în localitatea cu același nume, este amplasată la 42 kilometri vest de orașul Suceava și 17 kilometri nord de Gura Humorului. Aerul puternic ozonat, puritatea și frumusețea naturii fac o destinație de vis din acest loc în orice anotimp, fie pentru odihnă sau agrement, fie pentru tratamentul bolilor respiratorii.

**Forme de turism practicabile**

Ca urmare a specificului geografic al acestei zone precum și a resurselor turistice antropice existente, turismul, ca activitate economică, este dezvoltat și are premise favorabile de dezvoltare în viitor.

Formele de turism care se practică pe teritoriul localității și în aria limitrofă sunt:

- *Turismul cu valențe culturale* - datorită numeroaselor mănăstiri incluse în patrimoniul UNESCO;
- *Turismul sportiv și de agrement* - datorită varietății tipurilor de sport care pot fi practicate în localitate și aria limitrofă a localității (sporturi de iarnă, trekking, nordic walking, mountain-bike, parapantă, călărie, escaladă sportivă, rapel sau tiroliană etc.);
- *Turismul de afaceri, congrese și reuniuni* – datorită existenței celor 5 săli de conferință ale Clubului de Munte Best Western Bucovina ;
- *Turismul rural* - datorită păstrării încă intacte a valorilor cultural-artistice ale zonei, obiceiurile și tradițiile bucovinene în unele dintre gospodăriile rurale din zonă;
- *Turismul pentru vânătoare*;
- *Turismul religios și pelerinaj*.

## STADIUL ACTUAL DE VALORIFICARE AL POTENȚIALULUI

### Infrastructura turistică

**Structuri de cazare.** La 31 iulie 2010, la nivelul orașului Gura Humorului erau *active* un număr de 29 de structuri de primire turistică cu funcțiuni de cazare (cu minim 5 locuri), reprezentând 11,8% din numărul existent la nivel județean.

Numărul structurilor de cazare turistică a cunoscut o creștere importantă: +14 structuri față de anul 2005 (15) și +9 structuri față de anul 2008 (20).

Dintre acestea, 18 erau pensiuni turistice (62,1%), 6 hoteluri (20,7%), 3 vile turistice (10,3%), un hostel și un bungalow.

Conform datelor furnizate de către Ministerul Dezvoltării Regionale și Turismului, la nivelul lunii septembrie 2011, numărul structurilor de primire turistice cu funcțiuni de cazare *clasificate* era de 41 (inclusiv cele cu mai puțin de 5 locuri).

Dintre acestea, 13 unități (32%) erau clasificate cu 4 stele (inclusiv 2 hoteluri), 20 unități (49%) erau clasificate cu 3 stele și 8 unități (19%) cu 2 stele/margarete..

**Capacitatea de cazare existentă** a fost, în 2010, de 957 locuri. Ponderea deținută de orașul Gura Humorului în totalul județean a cunoscut o creștere continuă, de la 7,8%, în 2005, până la 11,9%, în 2010.

La nivelul orașului Gura Humorului s-a înregistrat o creștere importantă a capacității de cazare turistice existente, de +88,0% față de anul 2005. În plus, capacitatea de cazare turistică existentă la nivelul anului 2010 era cu 44,8% superioară celei înregistrate în 2008 și 19,6% celei din 2009.

Hotelurile și unitățile asimilate dețineau 480 locuri, aproximativ jumătate (50,2%) din capacitatea de cazare existentă, iar pensiunile turistice 427 locuri (44,6%).

Din acest punct de vedere se remarcă Best Western Bucovina cu un număr de 222 locuri, precum și cu o infrastructură dezvoltată pentru turismul de afaceri (5 săli de conferință modern echipate).

**Capacitatea de cazare în funcțiune** a fost, în 2010, de 262.302 locuri. Față de anul 2008, capacitatea de cazare a crescut cu 28%, iar față de anul 2009 cu aproape 11%.

Majoritatea capacității de cazare în funcțiune la nivelul anului 2010 a fost concentrată în cadrul hotelurilor (56,5%) și a pensiunilor turistice (38,3%); hostelurile – 2,9%, bungalouri – 1,6% și vilele turistice – 0,6%.

### Activitatea turistică

**Sosirile turiștilor în structurile de cazare.** În anul 2010, numărul turiștilor cazați în cadrul structurilor turistice din Gura Humorului a fost de 23.458, reprezentând 12,1% din numărul turiștilor cazați la nivelul județului Suceava.

Față de anul 2005 numărul sosirilor a crescut cu 19,1%, iar față de anul 2009 cu 10,8%.

Din punct de vedere al tipului de structură de cazare, 71,5% din sosirile turiștilor au avut loc în hoteluri și hosteluri și 27,3% în pensiuni turistice.

**Numărul înnoptărilor** înregistrate în 2010 în Gura Humorului a fost de 42.088, reprezentând 9,1% din numărul înnoptărilor înregistrate la nivelul județului Suceava.

Numărul înnoptărilor în cadrul structurilor de primire turistică cu funcțiuni de cazare din Gura Humorului a înregistrat un trend ascendent continuu în perioada 2005-2010, numărul înnoptărilor înregistrate în 2010 fiind cu 32,9% superior celui înregistrat în 2005 și cu 10,4% mai mare față de cel din 2009.

Dintre structurile de primire turistică, hotelurile înregistrează peste o treime din numărul înnoptărilor (67,5%), pensiunile turistice peste un sfert (28,2%) și hostelurile – 3,0%.

**Durata medie** de ședere a turiștilor în structurile de cazare din Gura Humorului a fost, în 2010, de 1,8 zile.

Aceasta este inferioară celei înregistrate la nivel județean atât pentru anul 2010 (2,4 zile) cât și pentru perioada 2005-2009.

**Indicele de utilizare a capacității de cazare** este relativ redus, la nivelul anului 2010 înregistrând valoarea de 16,0%, inferior celui de la nivel județean – 20,3%.

Indicele de utilizare a capacității de cazare înregistrează, în perioada 2005-2010, o ușoară tendință descendentă, pe fondul creșterii importante a capacității de cazare.

***Notă.** Datele statistice prezentate în acest subcapitol au ca sursă oficială Institutul Național de Statistică, existând posibilitatea ca aceste date să nu reflecte realitatea din teritoriu, în condițiile în care unele structuri de primire turistică nu sunt înregistrate și/sau nu furnizează date reale acestei instituții.*

#### Indicatori privind turismul

Indicator	2005	2006	2007	2008	2009	2010
Structuri de primire turistică	15	17	19	20	23	29
Capacitate de cazare existentă - locuri	509	534	607	661	800	957
Capacitate de cazare în funcțiune – locuri zile	172.954	173.130	209.783	204.856	236.625	262.302
Sosiri	19.698	19.135	24.015	18.565	21.178	23.458
Înnoptări	31.675	32.641	38.350	36.306	38.108	42.088
Durata medie de ședere - zile	1,6	1,7	1,6	2,0	1,8	1,8
Indicele de utilizare - %	18,3%	18,9%	18,3%	17,7%	16,1%	16,0%

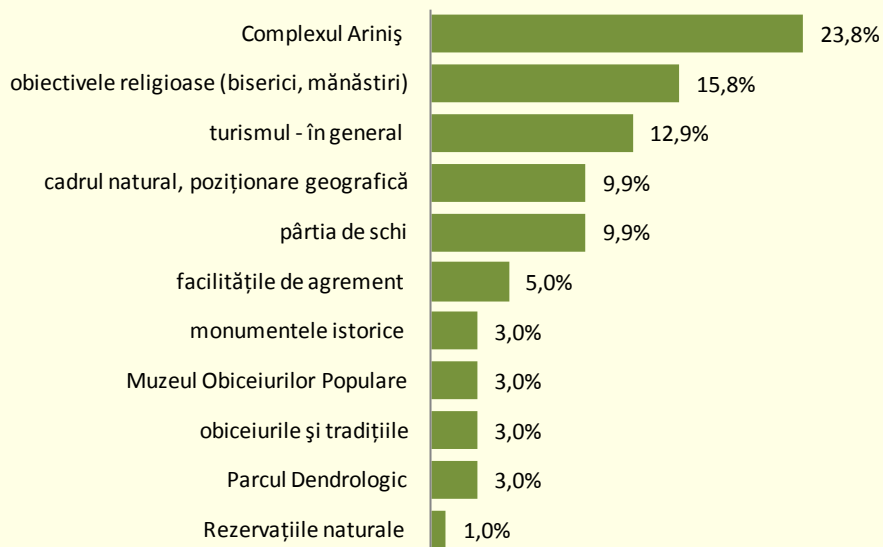
Sursa: INS, Baza de date Tempo-Online

Principalele elemente reprezentative ale orașului Gura Humorului sunt atât obiectivele de agrement cât și obiectivele religioase din oraș și din apropiere.

Complexul Ariniș cu piscinele, terenurile de sport și celelalte facilități de agrement este menționat ca fiind principalul element ce reprezintă Gura Humorului. Așadar, valorificarea corespunzătoare a acestuia poate duce la dezvoltarea activității de turism.

De asemenea, mănăstirile Voroneț și Humor, dar și catedrala din centrul orașului sunt reprezentative pentru orașul Gura Humorului. Alături de acestea, cadrul natural, obiceiurile și tradițiile, constituie ingredientele necesare turismului de tip religios și cultural.

### Principalele elemente reprezentative pentru orașul Gura Humorului



*Sursa: Sondaj de opinie cu privire la dezvoltarea socio-economică a orașului Gura Humorului, 2011*



## SISTEMUL DE ÎNVĂȚĂMÂNT. CULTURĂ ȘI ARTĂ

### SISTEMUL DE ÎNVĂȚĂMÂNT

Rețeaua unităților de învățământ de la nivelul orașului Gura Humorului cuprinde un număr de 7 unități de învățământ.

#### 1. ȘCOALA CU CLASELE I-VIII NR. 1 GURA HUMORULUI

care cuprinde și următoarele structuri de învățământ:

- Grădinița cu Program Normal Voroneț
- Grădinița cu Program Normal Boureni
- Școala cu Clasele I-IV Boureni

#### 2. ȘCOALA CU CLASELE I-VIII NR. 2 "PETRU COMARNESCU"

#### 3. ȘCOALA CU CLASELE I-VIII NR. 3 "TEODOR BALAN"

#### 4. GRĂDINIȚA CU PROGRAM NORMAL NR. 1 "LUMEA

COPILĂRIEI" care cuprinde și următoarele structuri de învățământ:

- Grădinița cu Program Normal nr 2 "Pinochio"

#### 5. GRĂDINIȚA CU PROGRAM PRELUNGIT NR. 2 "CĂSUȚA PITICILOR"

#### 6. COLEGIUL "ALEXANDRU CEL BUN"

#### 7. CENTRUL ȘCOLAR PENTRU EDUCAȚIE INCLUZIVĂ "SF. ANDREI"

De asemenea, la nivelul orașului Gura Humorului funcționează CLUBUL SPORTIV ȘCOLAR GURA HUMORULUI (Sală Polivalentă construită în 2001) și CLUBUL COPIILOR ȘI ELEVILOR GURA HUMORULUI.

Școala cu clasele I-VIII, Nr. 1 Gura Humorului (B-dul Bucovina Nr. 16) este una dintre clădirile foarte vechi ale orașului. În anul 1812 se înființează „școala cea dintâi din Gura Humorului” sub denumirea de „K.K. Trivialschule”. Prezenta clădire datează din anul 1904 când vechea școală a fost recondiționată după ce a fost

distrusă de un devastator incendiu în 1899. În prezent, școala este propusă ca monument arhitectonic având aspectul arhitectural austriac de secol XIX. În anul 1912 se construiește corpul B. Școala se bucură de prestigiu în oraș și zonă datorită calității procesului instructiv-educativ. Cuprinde patru corpuri de clădire:

- CORP A - construit 1812 – restaurat 1904
- CORP B - construit 1885;
- CORP C - construit 1961;
- CORP D - construit 1902;

Are în subordine grădinițele cu program normal Voroneț și Boureni și Școala cu clasele I-IV Boureni.

*Școala cu clasele I – VIII, nr. 2 Gura Humorului* a luat ființă în anul 1910 și a dobândit titlul de "Eco Școala Petru Comarnescu" urmare a programul Eco Școală implementat în anul 2000. Premiera a fost realizată în octombrie 2003 atunci când instituția a obținut Steagul Verde și statutul de Eco – Școală.

Cuprinde trei corpuri de clădire:

- CORP A - construit 1910 – restaurat 1991;
- CORP B - construit 1885;
- CORP C - construit 1975 – restaurat 2005;

*Școala „Teodor Balan”* a fost inaugurată în data de 15 septembrie 1976. La data de 30 septembrie 1978 a fost dat în folosință atelierul școlii. În intervalul 1978-1983, în școală au fost organizate cursuri treapta I de liceu. Îmbunătățiri semnificative s-au făcut în 1992-1993 când s-a acoperit școala și sala de sport cu șarpantă de azbest. În 1997 s-a pus în funcțiune centrala termică pe gaz metan.

Unitatea de învățământ a fost dotată în ultimii ani – prin donații cu mobilier pentru toate sălile de clasă, 16 calculatoare, imprimante, fax, copiator. Școala funcționează într-un singur schimb, având 17 săli de clasă, 3 laboratoare, o bibliotecă, o sală de sport, un atelier – școală.

Cuprinde trei corpuri de clădire:

- CORP A - construit 1976;
- SALA DE SPORT - construit 1978;
- ATELIER - construit 1977;

*Învățământul liceal.* În anul 1909 începe construcția unui local, cu parter și două nivele, dat în folosință în anul 1910, în care vor începe să funcționeze primele șase clase de liceu din Gura Humorului, cu un efectiv de 233 elevi, din care doar 4 români. Inițial au predat 11 profesori. Cursurile se desfășurau în limba germană.

În 2000 – 2001 Grupul Școlar din Gura Humorului a primit numele de Grupul Școlar "Alexandru cel Bun". Ulterior, liceul se comasează cu Școala cu clasele I – VIII nr. 4 Gura Humorului.

În anii 2000 – 2001 liceul funcționa cu un efectiv de aproximativ 1.500 elevi și 120 cadre didactice. Se modernizează sala de sport și se schimbă întreaga instalație de alimentare cu apă din școală. Se construiește prima pagină de internet a liceului. Se realizează primul laborator de informatică.

În anul școlar 2003 – 2004 liceul funcționează cu un efectiv de aproximativ 1.900 elevi și 120 cadre didactice. Se modernizează laboratoarele de chimie și biologie. Se înființează primul laborator de informatică pentru elevii din învățământul primar.

Din anul 2008 liceul s-a transformat în Colegiul „Alexandru cel Bun”, având 1.733 elevi și 122 de cadre didactice. Laboratoarele și atelierele școală sunt modernizate.

Funcționează în 6 corpuri de clădire cu următoarele destinații:

- Corp A – construit 1972;
- Corp B – construit 1964;
- Internat – construit 1972;
- Sală sport(gimnastica) – construit 1972;
- Cantina – construit 1972;
- Ateliere – construit 1972;

*Învățământul special - CENTRUL ȘCOLAR PENTRU EDUCAȚIE INCLUZIVĂ "SF. ANDREI".* În anul 1974, pe lângă fostul liceu teoretic din localitate au luat ființă primele clase de învățământ special pentru copii cu deficiență mintală.

În anul 1975, clasele de învățământ special sunt preluate de nou înființata Școală Generală Ajutătoare Gura Humorului, începutul fiind făcut cu 80 de elevi, 14 cadre didactice și cu spații de școlarizare improvizate prin tot orașul. În anul 2005 fosta Școală Generală Ajutătoare, transformată din 1992 în Centrul Școlar

Gura Humorului, are un patrimoniu format din 10 clădiri care asigură condiții optime pentru organizarea serviciilor educative specifice.

Scopul existenței instituției este de a pune în practică prevederile legii învățământului cu privire la școlarizarea copiilor cu cerințe speciale de educație. În conformitate cu scopul mai sus amintit, obiectivul principal al activității școlii este reprezentat de asigurarea condițiilor optime de recuperare, școlarizare și profesionalizare pentru elevii cu deficiență mintală repartizați, cât și asigurarea condițiilor optime de reintegrare socio – profesională pentru fiecare caz în parte.

Lista corpurilor de clădire în care funcționează unitatea:

- CORP A – construit 1979;
- CANTINA – construit 1979 – restaurat 2003;
- INTERNAT – construit 1958 – restaurat 1995;
- ATELIERE – construit 1907 – restaurat 1995;
- INFIRMERIE – construit 1901 - restaurat 2000;
- BIBLIOTECA – construit 1907 – restaurat 1996;
- MAGAZII – construit 1907 – restaurat 1996;
- CENTRALA TERMICĂ – construit 1978;
- ATELIERE SCOALA – construit 1980;
- CORP B SCOALA - construit 1907;

**Populația școlară.** În anul școlar 2010-2011 au fost înscriși un număr de 3.626 elevi ( ciclul preuniversitar) și 658 copii în cadrul grădinițelor.

Numărul copiilor înscriși în grădinițe la nivelul anului 2010 era cu 28,8% superior celui din 2005 (-1,9% la nivel județean) și cu 6,3% superior celui din 2009.

Numărul elevilor înscriși în cadrul învățământului preuniversitar era, la nivelul anului 2010, cu 5,7% superior celui din 2006 și cu 0,4% mai mare față de anul 2009. Populația școlară din ciclul primar a rămas constantă (-12,2% la nivel județean) iar cea din ciclul gimnazial a crescut cu 2,5% (-8,0% la nivel județean).

Din totalul elevilor înscriși, în 2010, în cadrul învățământului preuniversitar, 21,1% erau înscriși în învățământul primar, 24,0% în învățământul gimnazial, 48,1% în învățământul liceal și 6,7% în cadrul învățământului profesional și de ucenici.

Față de anul 2005 se înregistrează o creștere a ponderii deținute de elevii înscriși în cadrul învățământului liceal (de la 34,9%) în defavoarea celor din cadrul învățământului profesional (de la 20,2%).

**Personalul didactic** existent la nivelul anului școlar 2010-2011 era de 287 persoane. Personalul didactic din învățământul preșcolar era format din 29 persoane (10,1%), în învățământul primar lucrau 52 persoane (18,1%), în învățământul gimnazial lucrau 102 cadre didactice (35,5% din total ) iar în învățământul liceal predau 104 cadre didactice (36,2%).

Față de anul 2005 personalul didactic s-a redus cu 22,2%, iar față de anul 2009 cu 6,2%, evoluții mai accentuate decât cele de la nivel județean (-10,4% și -4,7%).

În învățământul preșcolar se înregistrează un număr de 22,7 copii per cadru didactic valoare superioară celei de la nivel județean (21,3) și în creștere față de anul 2005 – 19,7 copii per cadru didactic.

În învățământul primar se înregistrează un număr de 14,7 elevi per cadru didactic iar în învățământul gimnazial un număr de 8,5 elevi per cadru didactic. Ambele valori sunt inferioare celor înregistrate la nivel județean (18,4 și, respectiv, 12,8 elevi/cadru didactic) și în creștere față de anul 2005 (11,6 și, respectiv, 7,3 elevi/cadru didactic).

Numărul elevilor per cadru didactic în învățământul liceal este de 16,8, valoare similară cu cea de la nivel județean și în creștere față de anii anteriori (10,0, în 2005, și 12,7, în 2009).

**Infrastructura din domeniul învățământului.** Unitățile de învățământ de la nivelul orașului Gura Humorului dispuneau de o infrastructură formată din 151 săli de clasă și cabinete școlare, 22 laboratoare școlare, 21 ateliere școlare, 5 săli de gimnastică și 4 terenuri de sport.

De asemenea, aceste unități dispuneau de un număr de 229 PC-uri.

Numărul elevilor care revin la o sală de clasă este, în 2010, de 24,0, similar cu cel înregistrat la nivel județean (24,4 elevi/clasă).

Numărul elevilor care revin la un PC este, la nivelul anului 2010, de 15,8 elevi/PC, valoare superioară celei înregistrate la nivel județean, de 10,3 elevi.

Numărul elevilor care revin la un PC a scăzut, de la 18,2, în 2007, până la 15,8, în 2010. Această scădere este mult mai puțin accentuată decât cea înregistrată la nivel județean: de la 18,1 elevi/PC, în 2007, la doar 10,3 elevi/PC, în 2010.

## Indicatori privind sistemul de învățământ

Indicatori	Niveluri de instruire	2005	2006	2007	2008	2009	2010
Unități - număr	Total	7	7	7	7	7	7
	Preșcolar	2	2	2	2	2	2
	Primar și gimnazial (inclusiv special)	3	3	3	3	3	3
	Licee	1	1	1	1	2	2
	Școli de arte și meserii	1	1	1	1	:	:
Săli de clasă	Total	148	193	142	143	149	151
Laboratoare școlare	Total	23	34	24	24	23	22
Ateliere școlare	Total	27	36	28	28	21	21
PC	Total			190	198	233	229
Sali de gimnastica	Total			4	4	4	5
Terenuri de sport	Total			5	5	5	4
Populația școlară	Copii înscriși în grădinițe	511	521	531	577	619	658
	Elevi înscriși în învățământul preuniversitar	3597	3432	3461	3481	3610	3626
	Elevi înscriși în învățământul primar și gimnazial (inclusiv special)	1616	1635	1624	1605	1622	1637
	Elevi înscriși în învățământul primar (inclusiv învățământul special)	765	788	754	780	766	765
	Elevi înscriși în învățământul gimnazial (inclusiv învățământul special)	851	847	870	825	856	872
	Elevi înscriși în învățământul liceal	1255	1243	1253	1280	1514	1745
	Elevi înscriși în învățământul profesional și de ucenici	726	554	584	596	474	244
Personal didactic	Total	369	365	317	340	306	287
	Învățământ Preșcolar	26	26	26	27	27	29
	Învățământ primar și gimnazial (inclusiv învățământul special)	182	185	183	186	160	154
	Învățământ primar (inclusiv învățământul special)	66	69	74	65	59	52
	Învățământ gimnazial (inclusiv învățământul special)	116	116	109	121	101	102
	Învățământ liceal	126	119	73	93	119	104
	Învățământ profesional și de ucenici	35	35	35	34	:	:
Număr copii/elevi per cadru didactic	Preșcolar	19,7	20,0	20,4	21,4	22,9	22,7
	Elevi înscriși în învățământul primar și gimnazial (inclusiv special)	8,9	8,8	8,9	8,6	10,1	10,6
	Elevi înscriși în învățământul primar (inclusiv învățământul special)	11,6	11,4	10,2	12,0	13,0	14,7
	Elevi înscriși în învățământul gimnazial (inclusiv învățământul special)	7,3	7,3	8,0	6,8	8,5	8,5
	Elevi înscriși în învățământul liceal	10,0	10,4	17,2	13,8	12,7	16,8
Elevi/clasa	Total	24,3	17,8	24,4	24,3	24,2	24,0
Elevi/PC	Total			18,2	17,6	15,5	15,8

Sursa: INS, Baza de date Tempo-Online, calcule proprii

## CULTURĂ ȘI ARTĂ

Acțiunile culturale ale orașului se desfășoară sub patronajul Primăriei și Consiliului Local (festivaluri, simpozioane, expoziții, etc.) în colaborare cu instituțiile de cultură aflate în subordinea acestora respectiv Casa de Cultură și Muzeul din Gura Humorului.

**Muzeul Obiceiurilor Populare din Bucovina** este o instituție singulară în rețeaua culturală românească, fiind singurul muzeu care a reușit să transpună cu mijloace muzeo-tehnice obișnuite acel segment de spiritualitate definitorie pentru orice etnie, popor, națiune: tradiția populară. Muzeul a fost înființat în anul 1958 prin strădania învățătorului Constantin Scorțaru. Concepută inițial ca muzeu raional, instituția s-a dezvoltat în timp, devenind un muzeu etnografic reprezentativ pentru zona etnografică Humor.

Tematica muzeului a fost gândită ca o călătorie virtuală în universul spiritual al satului bucovinean de la sfârșitul secolului al XIX-lea. Vizitatorului Muzeului Obiceiurilor Populare din Bucovina i se dezvăluie taine nebănuite ale calendarului popular bucovinean începând cu practicile de la Sfântul Andrei, continuând cu cele specifice Crăciunului, Anului Nou, Bobotezei, începuturilor de an agrar, pastoral, apicol și pomicol, sărbătorii pascale, sărbătorii solstițiale a Sânzienelor și încheind cu practici specifice sărbătorilor de toamnă, Sfânta Parascheva (Vinerea Mare) și Sfântul Dumitru.

În cadrul muzeului funcționează și Galeria de Artă "Georges Cotos", grație unei donații generoase (200 de tablouri) făcută de un om extraordinar – pictorul francez de origine română Georges Cotos, născut în anul 1915, în Straja Bucovinei.

La nivelul anului 2010 muzeul a avut un număr de 9.318 vizitatori.

Muzeul desfășoară în permanență diverse activități specifice:

- 1) activități de cercetare de teren și cercetare bibliografică
- 2) activități de revigorare a tradițiilor bucovinene:
  - sunt asistați și îndrumați meșteșugarii din zonă, conducătorii de formații folclorice precum și conducătorii de cete de colindători sau de mascați;

- sunt organizate demonstrații practice ale meșteșugurilor tradiționale și școli de vară pentru inițierea în meșteșugurile tradiționale;
- a fost reluată tradiția urșilor de paie din Gura Humorului;
- s-a editat "Ghidul obiceiurilor populare de peste an din Bucovina" și catalogul meșteșugarilor bucovineni ("Arta tradițională din Bucovina");
- se lucrează la "Ghidul obiceiurilor familiale din Bucovina".

Anual, Muzeul, în colaborare cu instituțiile de cultură din zonă, precum și cu autoritățile locale organizează o serie de manifestări culturale precum:

- "Eminesciana" – 15 ianuarie;
- "La Dragobete" – 24 februarie;
- "Târgul de Paști" – târg de ouă încondeiate, organizat anual cu două marți înainte de Paști;
- Salonul de caricatură al Festivalului "Umor la Gura Humorului" organizat anual în luna iunie, festival care reunește cei mai buni caricaturiști din țară;
- Minispectacole folclorice, precum "La vreme de colind", organizat în luna decembrie a fiecărui an;
- Lansări de carte;
- Expoziții de artă plastică ale artiștilor contemporani și ale celor care au intrat deja în patrimoniul național.

**Casa de Cultură** funcționează într-un spațiu care a fost inițial sinagogă pentru evrei. Clădirea, cumpărată în anul 1968 de Primăria Gura Humorului este prevăzută cu o sală de spectacole având o capacitate totală de 400 locuri. Ulterior s-a construit foaietul.

Anual, Casa de Cultura organizează, în colaborare cu Muzeul Obiceiurilor Populare din Bucovina, Consiliul Local și instituțiile de cultură din județul Suceava, o serie de manifestări culturale precum:

- "Doină, doină cântec dulce" – luna iunie;
- "Umor la Gura Humorului... de Zilele Humorului" – desfășurată în luna iunie/iulie a fiecărui an;
- "Toamnă la Voroneț" – festival de film și diaporamă – luna octombrie.

Aceste manifestări au devenit o tradiție pentru orașul Gura Humorului. De asemenea, Casa de Cultură organizează diverse spectacole de teatru, muzicale și de divertisment.

La Casa de Cultură funcționează în prezent trupa de teatru "Artelier", Ansamblul folcloric "Humorenele", "Universitatea Populară".

**Biblioteca orășenească** a fost înființată în anul 1950. În anul 1975 biblioteca s-a mutat în locația în care funcționează și astăzi, clădire care a fost inițial casă evreiască. Instituția nu a mai beneficiat de reparații capitale în ultimii ani, starea clădirii și a dotărilor acesteia fiind necorespunzătoare.

Biblioteca cuprinde:

- Secția de împrumut pentru cititorii adulți;
- Secția de împrumut pentru cititorii copii;
- Sală de lectură – 12 locuri;
- posibilitatea copierii xerox a unor texte chiar în sediul bibliotecii
- acces la internet prin intermediul a 9 calculatoare;

În biblioteca există aproximativ 42.200 volume de cărți incluzând toate domeniile de activitate și un fond de 30 DVD-uri cu filme din "cinematograful de arta".

În orașul Gura Humorului se desfășoară **festivaluri de interes național și internațional:**

- **Festivalul internațional de grafică satirică și literatură umoristică „Umor la...Gura Humorului”** - este un festival în a cărui structură se regăsesc expoziții de grafică, fotografie și caricatură, ateliere de artă plastică satirică, cluburi de artă: expoziții, recitaluri, lectură de epigramă și proză satirică, vernisaje, spectacole de animație stradală, competiții umoristice și sportive, spectacole și concerte: muzică populară românească, varietăți, dance, rock etc., lansări de publicații umoristice.
- **Tabăra Internațională de Fotografie Gura Humorului;**
- **Festivalul Internațional de Film și Diaporamă „Toamnă la Voroneț” Gura Humorului** - este un festival de film și diaporamă dedicat atât producătorilor de film de scurt metraj și diaporamă din țară cât și din străinătate (Germania, Ucraina, etc.) ce constituie o formă de educație prin artă și care

cuprinde: expoziții de artă fotografică, gale de film și de diaporamă, atelier de film și dezbateri, proiecții de film în aer liber.

## SPORT

Sportul a fost și rămâne o activitate importantă în orașul Gura Humorului, mai ales la nivelul generației tinere.

Acest lucru este demonstrat de rezultatele obținute de sportivi și echipe în competițiile locale, naționale și internaționale.

În acest moment iubitorii sportului activează în următoarele cluburi:

- *Clubul Sportiv Școlar Gura Humorului*, unitate de sine stătătoare care a luat ființă la data de 01.09.2001; Are în administrare Sala Polivalentă a orașului;
- *Clubul Sportiv Gura Humorului*, ca structură de drept public care a luat ființă prin Hotărârea Consiliului Local nr. 58 din 28.08.2004, fiind înregistrat la Agenția Națională pentru Sport din noiembrie 2004. Are în administrare Stadionul Tineretului din localitate.
- *Clubul Sportiv Dakiro;*
- *Clubul Sportiv Off-Road*, care organizează competiții cu participare națională și internațională.

Principalele ramuri sportive practicate în acest moment sunt: rugby; fotbal; atletism; softball; volei; judo; tenis de masă; alpinism și escaladă sportivă.

La nivelul bazei de agrement Ariniș funcționează 6 terenuri de sport; o piscină în aer liber; o piscină acoperită; un bazin de înot pentru copii și un patinoar natural.

Existența pârtiei de schi Șoimul oferă posibilitatea practicării sporturilor de iarnă fiind dotată cu echipament telescaun, instalație nocturnă și instalație de zăpadă artificială.



# SISTEMUL DE OCROTIRE A SĂNĂTĂȚII ȘI ASISTENȚĂ SOCIALĂ

## SISTEMUL SANITAR

Rețeaua unităților medicale proprietate publică din Orașul Gura Humorului era formată, la nivelul anului 2009, dintr-un spital orășenesc, un dispensar medical, un cabinet medical școlar, 3 cabinete stomatologice, 3 laboratoare medicale, 1 farmacie, 6 laboratoare de tehnică dentară, 6 cabinete medicale de familie, 1 ambulatoriu integrat spitalului, și 24 cabinete medicale de specialitate.

Rețeaua proprietate privată cuprindea un număr de 25 unități medicale, din care: 11 cabinete stomatologice, 6 farmacii, 6 cabinete medicale de specialitate și un laborator medical și un laborator de tehnică dentară.

Rețeaua unităților medicale 2009

Tip unitate	Prop. privata	Proprietate publica	Total
Spitale		1	1
Dispensare medicale		1	1
Cabinete medicale școlare		1	1
Cabinete stomatologice	11	3	14
Laboratoare medicale	1	3	4
Farmacii	6	1	7
Laboratoare de tehnica dentara	1	6	7
Cabinete medicale de familie		6	6
Ambulatorii integrate spitalului		1	1
Cabinete medicale specialitate	6	24	30
<b>Total</b>	<b>25</b>	<b>47</b>	<b>72</b>

Sursa: INS, Baza de date Tempo-Online

**Spitalul Orășenesc din Gura Humorului** are 113 paturi din care 35 de Medicină internă, 15 de Obstetrică-Ginecologie, 6 Neonatologie, 20 Pediatrie, 10 Chirurgie, 6 Gastro-enterologie, 6 Neurologie, 15 de Medicina muncii - cu pavilion separat la Frasin. În 2010, Spitalul Gura Humorului a internat 5.699 de pacienți în regim de spitalizare continuă și circa 1.400 în regim de spitalizare de zi și a acordat peste 8.000 de consultații la camera de gardă. Spitalul a avut un indice bun de utilizare a paturilor, respectiv 290, cu zece procente peste indicele optim, în timp ce indicele de complexitate a cazurilor a crescut de la an la an, ajungând în 2009 la 0,69.

Serviciul Județean de Ambulanță Suceava cuprinde și Stația Gura Humorului.

**Personalul medico-sanitar** din cadrul sistemului public cuprindea un număr de 25 medici, din care 6 medici de familie, 6 medici stomatologi și 106 persoane personal sanitar mediu.

În sistemul privat, personalul medico sanitar era format din 2 medici, 8 stomatologi, 9 farmaciști și 21 persoane personal sanitar mediu.

## ASISTENȚA SOCIALĂ

Serviciile de asistență socială de tip rezidențial care funcționau în orașul Gura Humorului sunt următoarele(Direcția Generală de Asistență Socială și Protecția Copilului Suceava, date la nivelul anului 2010):

**Serviciul alternativ de tip familial Gura Humorului** oferă servicii de rezidență, activități educative, socializare, formarea deprinderilor și a pregătirii pentru viață independentă. Cuprinde:

- Căsuța de tip familial „Licurici” – servicii de tip familial pentru copii fără dizabilități, capacitate de 11 locuri (11 asistați);
- Căsuța de tip familial „Sidorovici” - servicii de tip familial pentru copii fără dizabilități; capacitate de 12 locuri (11 asistați);
- Apartament 1 Gura Humorului – servicii de tip apartament pentru copii fără dizabilități; capacitate 5 locuri (6 asistați);

- Apartament 2 Gura Humorului – servicii de tip apartament pentru copii fără dizabilități; capacitate 6 locuri (6 asistați);
- Apartament 3 Gura Humorului – servicii de tip apartament pentru copii cu dizabilități; capacitate 6 locuri (4 asistați);
- Apartament 4 Gura Humorului – servicii de tip apartament pentru copii fără dizabilități; capacitate 5 locuri (0 asistați);
- Apartament 11 Gura Humorului – servicii de tip apartament pentru copii cu dizabilități; capacitate 5 locuri (6 asistați);
- Apartament 12 Gura Humorului – servicii de tip apartament pentru copii fără dizabilități; capacitate 6 locuri (8 asistați);
- Casa de tip familial Mănăstirea Humorului – servicii de tip familial pentru copii cu dizabilități, capacitate de 12 locuri (9 asistați);
- Casa de tip familial 6 – servicii de tip familial pentru copii fără dizabilități, capacitate de 12 locuri (11 asistați);
- Casa de tip familial 7 – servicii de tip familial pentru copii fără dizabilități, capacitate de 12 locuri (13 asistați);

**Centrul de Plasament «Laurenția Ullici» Gura Humorului** oferă, pentru copii cu dizabilități, servicii de tip clasic de rezidență, activități educative, socializare, formarea deprinderilor și a pregătirii pentru viață independentă; capacitate 115 locuri (87 asistați);

**Apartamente sociale Gura Humorului (4, 5 și 6)** – oferă servicii de tip apartament pentru copii cu dizabilități; rezidență pentru tinerii proveniți din centre de plasament în vederea pregătirii reinsertiei socio-profesionale socializare, formarea deprinderilor și formarea autonomiei personale; capacitate – câte 5 locuri (asistați – 5, 5, 5);

**Centrul Maternal Gura Humorului** – oferă servicii de tip familial pentru copii fără dizabilități; găzduire pentru cuplul mamă-copil cu vârsta cuprinsă între 0-3 ani, consiliere; capacitate 5 femei însărcinate și 5 mame cu copil.

În ceea ce privește serviciile pentru reinserția socială a persoanelor fără adăpost, a fost semnat contractul de finanțare și s-a lansat procedura de achiziții pentru lucrări de reabilitare și reamenajare din cadrul proiectului privind înființarea Centrului social cu destinație multifuncțională Gura Humorului – programul de incluziune socială, componenta „Tineri aflați în situații de risc”, destinat tinerilor care părăsesc sistemul de protecție. Cele patru căsuțe de tip familial și centrul de recuperare vor oferi servicii sociale unui număr de 64 de copii și tineri provenind din centrul de plasament „Laurenția Ulici” de la Gura Humorului care va fi desființat.

De asemenea, la nivelul orașului Gura Humorului va fi implementat și un proiect care prevede realizarea unui Centru multifuncțional destinat victimelor violentei în familie Gura Humorului.

În orașul Gura Humorului populația defavorizată beneficiază de mai multe servicii care sunt oferite în cadrul Direcției Publice de Asistență Socială Gura Humorului:

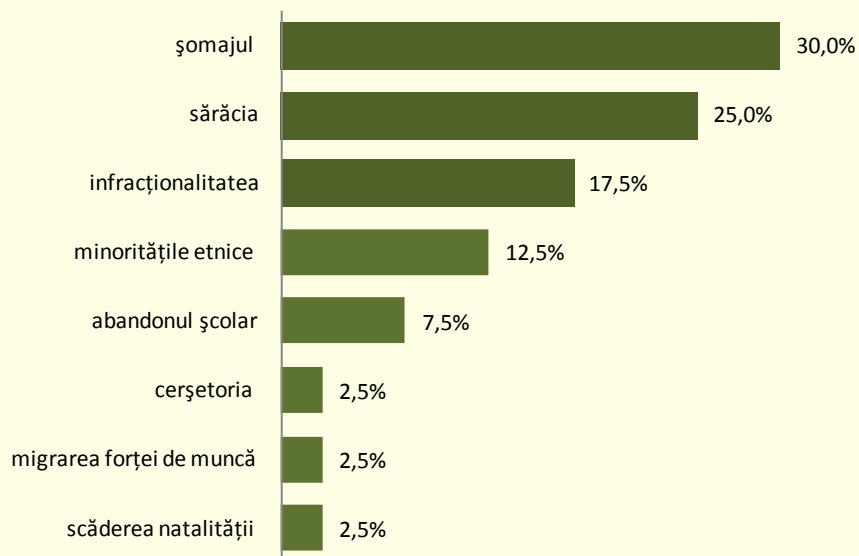
- Cantina de Ajutor Social - asigură hrana caldă pentru persoanele fără venituri sau cu venituri reduse precum și pentru persoanele vârstnice care nu pot să își prepare singure hrana.
- Servicii medico-sociale sunt oferite persoanelor din zonele marginase ale orașului prin cele două Dispensare medico-sociale din cartierul “Boureni” și satul Voroneț.
- În privința tinerilor care au împlinit 18 ani, au părăsit Centrul de Plasament “George Sidorovici” și nu au o locuință (pentru a preveni vagabondajul și fenomenul „copiii străzii”), funcționează în cadrul locuințelor sociale din str. Lt. V. Mărceanu nr. 11 un adăpost de noapte care încearcă să suplinească lipsa unui loc de dormit și a unor condiții umane de trai.
- Centrul de Consiliere a persoanelor de etnie romă încearcă scăderea cazurilor de discriminare și facilitarea accesului populației de etnie romă la informații de natură juridică, a oportunității inițierii unei afaceri proprii etc., precum și schimbarea mentalității.

Din punct de vedere social, orașul Gura Humorului se confruntă cu probleme precum șomajul, sărăcia și infraționalitatea, conform Studiului realizat în cadrul Strategiei, majoritatea răspunsurilor valide fiind îndreptate către aceste variante.

O altă problemă socială a orașului este conturată de minoritățile etnice, abandonul școlar și cerșetoria.

Pe de altă parte, situația economică de la nivel național a condus la migrarea forței de muncă în străinătate, și, totodată, la scăderea natalității.

### Cele mai importante fenomene sociale negative ale orașului Gura Humorului



Sursa: Sondaj de opinie cu privire la dezvoltarea socio-economică a orașului Gura Humorului, 2011



# ADMINISTRAȚIA PUBLICĂ LOCALĂ

## PREZENTARE ȘI ATRIBUȚII

Conform Legii nr. 215/2001 a administrației publice locale, autoritățile administrației publice prin care se realizează autonomia locală în orașul Gura Humorului sunt Consiliul Local, format din 17 consilieri, ca autoritate deliberativă, și Primarul, ajutat de un viceprimar, ca autoritate executivă. Atribuțiile și modul de funcționare a acestora sunt stabilite prin aceeași lege republicată și actualizată.

Sediul Primăriei, ca instituție publică în care își desfășoară activitatea autoritatea executivă și serviciile de specialitate se află situat în Piața Republicii, nr. 12.

Consiliul Local are în componența sa patru comisii de specialitate:

1. Comisia pentru programe de dezvoltare economico-socială, buget, finanțe, administrarea domeniului public și privat al orașului, servicii, comerț, muncă, agricultură și gospodărie comunală
2. Comisia pentru amenajarea teritoriului și urbanism, realizarea lucrărilor publice, protecția mediului, turism, conservarea monumentelor istorice și arhitectură
3. Comisia pentru învățământ, sănătate, cultură, protecție socială, protecția copilului, culte, activități sportive și de agrement
4. Comisia pentru administrația publică locală, juridică și de disciplină, apărarea ordinii și liniștii publice, respectarea drepturilor și libertăților cetățenilor

Consiliul local își desfășoară activitatea în conformitate cu Regulamentul de Organizare și Funcționare, aprobat prin HCL și în baza Legii nr. 215/2001 privind administrația publică locală.

Primarul, viceprimarul și secretarul, împreună cu aparatul propriu de specialitate a Consiliului Local, constituie o structură funcțională cu activitate permanentă, denumită Primăria orașului Gura Humorului, care duce la îndeplinire hotărârile Consiliului Local și dispozițiile primarului, soluționând problemele curente ale comunității locale.

Conform articolului 36 al Legii administrației publice locale nr. 215/2001, Consiliul Local al Orașului Gura Humorului are următoarele atribuții principale:

**(1)** Consiliul local are inițiativa și hotărăște, în condițiile legii, în toate problemele de interes local, cu excepția celor care sunt date prin lege în competența altor autorități ale administrației publice locale sau centrale.

**(2)** Consiliul local exercită următoarele categorii de atribuții:

- a) atribuții privind organizarea și funcționarea aparatului de specialitate al primarului, ale instituțiilor și serviciilor publice de interes local și ale societăților comerciale și regiilor autonome de interes local;
- b) atribuții privind dezvoltarea economico-socială și de mediu a comunei, orașului sau municipiului;
- c) atribuții privind administrarea domeniului public și privat al comunei, orașului sau municipiului;
- d) atribuții privind gestionarea serviciilor furnizate către cetățeni;
- e) atribuții privind cooperarea interinstituțională pe plan intern și extern.

**(3)** În exercitarea atribuțiilor prevăzute la alin. (2) lit. a), consiliul local:

- a) aprobă statutul comunei, orașului sau municipiului, precum și regulamentul de organizare și funcționare a consiliului local;
- b) aprobă, în condițiile legii, la propunerea primarului, înființarea, organizarea și statul de funcții ale aparatului de specialitate al primarului, ale instituțiilor și serviciilor publice de interes local, precum și reorganizarea și statul de funcții ale regiilor autonome de interes local;

c) exercită, în numele unității administrativ-teritoriale, toate drepturile și obligațiile corespunzătoare participațiilor deținute la societăți comerciale sau regii autonome, în condițiile legii.

**(4)** În exercitarea atribuțiilor prevăzute la alin. (2) lit. b), consiliul local:

- a) aprobă, la propunerea primarului, bugetul local, virările de credite, modul de utilizare a rezervei bugetare și contul de încheiere a exercițiului bugetar;
- b) aprobă, la propunerea primarului, contractarea și/sau garantarea împrumuturilor, precum și contractarea de datorie publică locală prin emisiuni de titluri de valoare, în numele unității administrativ-teritoriale, în condițiile legii;
- c) stabilește și aprobă impozitele și taxele locale, în condițiile legii;
- d) aprobă, la propunerea primarului, documentațiile tehnico-economice pentru lucrările de investiții de interes local, în condițiile legii;
- e) aprobă strategiile privind dezvoltarea economică, socială și de mediu a unității administrativ-teritoriale;
- f) asigură realizarea lucrărilor și ia măsurile necesare implementării și conformării cu prevederile angajamentelor asumate în procesul de integrare europeană în domeniul protecției mediului și gospodăririi apelor pentru serviciile furnizate cetățenilor.

**(5)** În exercitarea atribuțiilor prevăzute la alin. (2) lit. c), consiliul local:

- a) hotărăște darea în administrare, concesionarea sau închirierea bunurilor proprietate publică a comunei, orașului sau municipiului, după caz, precum și a serviciilor publice de interes local, în condițiile legii;
- b) hotărăște vânzarea, concesionarea sau închirierea bunurilor proprietate privată a comunei, orașului sau municipiului, după caz, în condițiile legii;
- c) avizează sau aprobă, în condițiile legii, documentațiile de amenajare a teritoriului și urbanism ale localităților;
- d) atribuie sau schimbă, în condițiile legii, denumiri de străzi, de piețe și de obiective de interes public local.

**(6)** În exercitarea atribuțiilor prevăzute la alin. (2) lit. d), consiliul local:

- a) asigură, potrivit competențelor sale și în condițiile legii, cadrul necesar pentru furnizarea serviciilor publice de interes local privind:

1. educația;
  2. serviciile sociale pentru protecția copilului, a persoanelor cu handicap, a persoanelor vârstnice, a familiei și a altor persoane sau grupuri aflate în nevoie socială;
  3. sănătatea;
  4. cultura;
  5. tineretul;
  6. sportul;
  7. ordinea publică;
  8. situațiile de urgență;
  9. protecția și refacerea mediului;
  10. conservarea, restaurarea și punerea în valoare a monumentelor istorice și de arhitectură, a parcurilor, grădinilor publice și rezervațiilor naturale;
  11. dezvoltarea urbană;
  12. evidența persoanelor;
  13. podurile și drumurile publice;
  14. serviciile comunitare de utilitate publică: alimentare cu apă, gaz natural, canalizare, salubritate, energie termică, iluminat public și transport public local, după caz;
  15. serviciile de urgență de tip salvamont, salvamar și de prim ajutor;
  16. activitățile de administrație social-comunitară;
  17. locuințele sociale și celelalte unități locative aflate în proprietatea unității administrativ-teritoriale sau în administrarea sa;
  18. punerea în valoare, în interesul comunității locale, a resurselor naturale de pe raza unității administrativ-teritoriale;
  19. alte servicii publice stabilite prin lege;
- b) hotărăște acordarea unor sporuri și altor facilități, potrivit legii, personalului sanitar și didactic;
- c) sprijină, în condițiile legii, activitatea cultelor religioase;
- d) poate solicita informări și rapoarte de la primar, viceprimar și de la șefii organismelor prestatoare de servicii publice și de utilitate publică de interes local;
- e) aprobă construirea locuințelor sociale, criteriile pentru repartizarea locuințelor sociale și a utilităților locative aflate în proprietatea sau în administrarea sa;
- f) poate solicita informări și rapoarte specifice de la primar și de la șefii organismelor prestatoare de servicii publice și de utilitate publică de interes local.

(7) În exercitarea atribuțiilor prevăzute la alin. (2) lit. e), consiliul local:

- a) hotărăște, în condițiile legii, cooperarea sau asocierea cu persoane juridice române sau străine, în vederea finanțării și realizării în comun a unor acțiuni, lucrări, servicii sau proiecte de interes public local;
- b) hotărăște, în condițiile legii, înfrățirea comunei, orașului sau municipiului cu unități administrativ-teritoriale din alte țări;
- c) hotărăște, în condițiile legii, cooperarea sau asocierea cu alte unități administrativ-teritoriale din țară sau din străinătate, precum și aderarea la asociații naționale și internaționale ale autorităților administrației publice locale, în vederea promovării unor interese comune.

(8) Consiliul local poate conferi persoanelor fizice române sau străine cu merite deosebite titlul de cetățean de onoare al comunei, orașului sau municipiului, în baza unui regulament propriu. Prin acest regulament se stabilesc și condițiile retragerii titlului conferit.

(9) Consiliul local îndeplinește orice alte atribuții stabilite prin lege.

## RESURSE UMANE

Organigrama Primăriei Gura Humorului cuprinde un număr total de 229 posturi, din care 151 se încadrează în prevederile OUG 63/2010 iar 78 de posturi exced prevederile OUG 63/2010.

Conform organigramei, **Primarul** are în subordine directă directorul executiv, viceprimarul, secretarul orașului, precum și următoarele compartimente: Audit Intern, Achiziții Publice, Administrativ, Protecție Civilă și Cabinet Primar.

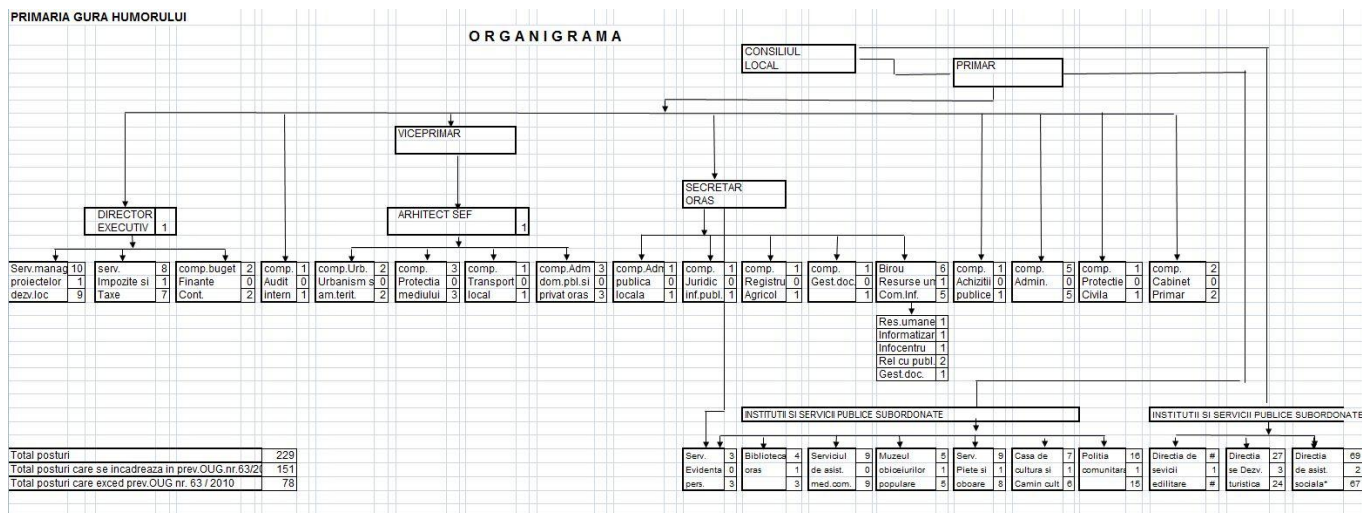
**Directorul executiv** coordonează Serviciul Managementul Proiectelor și Dezvoltare Locală, Serviciul Impozite și Taxe și Compartimentul Buget, Finanțe și Contabilitate. Viceprimarul este subordonat primarului și înlocuitorul de drept al acestuia, care îi poate delega atribuțiile sale.

**Arhitectul Șef** are în subordine compartimentele Urbanism și Amenajarea Teritoriului, Protecția Mediului, Transport Local și Administrarea domeniului public și privat.

În subordinea **Secretarului Orașului** se află următoarele structuri organizatorice: Compartiment Administrație publică locală, Compartiment Juridic, Registrul Agricol, Compartiment Gestiunea documentelor, Biroul Resurse Umane și Compartiment Informatică. De asemenea, Secretarul orașului are în subordine Serviciul de Evidența Persoanelor.

Instituțiile și serviciile publice subordonate Primarului sunt: Bibliotecă, Muzeul Obiceiurilor Populare, Serviciul Piețe și Oboare, Casa de Cultură și Căminul Cultural, Poliția Locală.

Instituțiile și serviciile publice subordonate Consiliului Local sunt: Direcția de Servicii Edilitare, Direcția de Dezvoltare Turistică și Direcția de Asistență Socială.



## RESURSE FINACIARE

Veniturile totale al bugetului general prevăzute pentru anul 2011 sunt de 32.435.375,00 mii lei, din care 21.952.039,00 mii lei sunt veniturile totale ale bugetului local, 11.173.336,00 mii lei sunt veniturile totale ale bugetului instituțiilor publice finanțate din venituri proprii și subvenții din bugetul local iar diferența este reprezentată de către transferurile între bugete (690.000,0 mii lei).

Din totalul veniturilor Bugetului Local, 4.129.980,00 mii lei sunt reprezentate de către Cote și sume defalcate din impozitul pe venit (18,8%), 2.948.038,00 mii lei sunt reprezentate de către Impozite și taxe pe proprietate (13,4%), Impozitele și taxele pentru bunuri și servicii (47,7%) se ridică la 10.478.564,00 mii lei (

din care Sume defalcate din TVA de 9.408.559,00 mii lei; 42,9%) iar restul, de 4.993.871,00 mii lei, sunt reprezentați de Venituri nefiscale (22,7%).

## INVESTIȚII PUBLICE

Administrația Publică Locală a atras o serie de investiții realizate cu sprijinul finanțărilor externe nerambursabile și/sau rambursabile care vor avea ca efect indirect imediat atragerea de noi investiții în regiune, fiind importantă din acest punct de vedere trecerea în revistă a acestora. De asemenea, derularea acestor proiecte au contribuit la dezvoltarea capacități administrative a Primăriei Orașului Gura Humorului.

## Proiecte în derulare

### **1. P.O.P.A.S. (PÂRTIE DE SCHI, ORIENTARE TURISTICĂ, PARC „LUNCA MOLDOVEI”, AGREMENT, SPORT)**

#### *Scopul și localizarea proiectului:*

- Reabilitarea și modernizarea infrastructurii de turism sportiv din zona Ariniș a stațiunii climaterice de interes național Gura Humorului;
- Reabilitarea și modernizarea infrastructurii arealului turistic "Lunca Moldovei" ce aparține de zona Ariniș a stațiunii Gura Humorului în vederea promovării turismului de agrement regional.

#### *Rezultate:*

- pârtie de schi de 1.478 m lungime și o diferență de nivel de 283 m în zona Ariniș;
- un echipament telescaun pe o lungime de 1.330 m, amplasat pe pârtie;
- un sistem electronic de bileterie;
- 5 tunuri de zăpadă amplasate pe pârtie;
- 1 mașină de bătut zăpada;
- pârtie de săniuș;
- drum de acces către pârtie modernizat și parcare amenajată în apropierea pârtiei;
- rețele de utilități aferente pârtiei realizate;
- 3 terenuri de sport;
- piscină în aer liber;
- piscină acoperită;
- un bazin de înot pentru copii
- aleile și porțile de acces ale parcului reabilitate;
- rețele de utilități ale parcului;
- un punct de informare turistică;
- 72 de locuri de muncă.

#### *Data finalizării proiectului*

- 12 februarie 2010 – Parc Lunca Moldovei – Lotul I;
- 18 decembrie 2009 Domeniul schiabil – Lotul II.

#### *Finanțatorii proiectului:*

- PHARE 4.999.088,56 Euro (47,40 %);
- Bugetul de Stat 1.666.362,85 Euro (15,80%);

- Consiliul local Gura Humorului 3.881.148,88 Euro (36,80%).

*Proiect implementat prin:* Programul de Coeziune Economică și Socială, PHARE 2006, "Proiecte Mari de Infrastructură Regională", Linia de Buget: Phare/2006/018-147.04.01.01.01.

### **2. SAMTID**

*Scopul și localizarea proiectului:* Scopul proiectului îl constituie reabilitarea rețelei de transport agent termic și apă caldă menajeră la locuințele situate în imobilele din zona cartierelor Marly, Libertății și Vasile Alecsandri din orașul Gura Humorului.

#### *Rezultatele proiectului:*

- reabilitarea rețelei de transport agent termic și apă caldă menajeră pentru 3 cartiere din orașul Gura Humorului;
- realizarea unei rețele de co-generare a energiei prin construirea unei centrale de zonă care va produce în principal energie electrică și secundar agent termic având drept combustibil gazul metan;
- realizarea unui preț de cost deosebit de avantajos pentru populație prin furnizarea energiei termice la un preț de 650.000 lei/Gcal., față de 1.700.000 lei/Gcal. în prezent;
- completarea patrimoniului orașului Gura Humorului cu valoarea centralei de co-generare și a rețelei de distribuție.

*Rolul Primăriei și nivelul de implicare în proiect:* rolul Primăriei este de garant și parte în contractul de împrumut cu suma de 16.100.000 EURO rambursabili într-o perioadă de 20 de ani cu perioada de grație de 5 ani.

*Costul proiectului:* 16.100.000 Euro.

*Finanțatorii proiectului:* Deutsche Bank Agenția Londra Winchester House.

### **3. MODERNIZAREA STADIONULUI TINERETULUI DIN LOCALITATEA GURA HUMORULUI, JUDEȚUL SUCEAVA**

*Scopul și localizarea proiectului:* modernizarea și extinderea infrastructurii sportive din Gura Humorului, prin asigurarea de noi facilități destinate sportivilor și spectatorilor.

*Rezultatele proiectului:*

- Clădire de vestiare, care să cuprindă două zone sanitare
- Tribună pe structură metalică, în 3 module, cu o capacitate de 156 de locuri și va completa capacitatea existentă de 1126 de locuri asigurată de infrastructura existentă;
- Structuri de împrejmuire a tribunei și a stadionului;
- Lucrări de amenajare, nivelare și înierbare cu gazon natural a terenului de fotbal/rugby și asigurarea dotărilor aferente terenului sportiv.
- Modernizarea unei suprafețe de 8385 mp, de care vor beneficia cei 107 sportivi legitimați la cluburile sportive din localitate, precum și 2.573 de elevi Școlii nr.1 și ai Grupului Școlar "Alexandru cel Bun", care nu beneficiază de baze sportive adecvate în cadrul unităților de învățământ.

*Costul proiectului:* 660.440 Ron, din care contribuție proprie 190.440 Ron.

*Proiect implementat prin* Programul de dezvoltare a infrastructurii și a unor baze sportive din spațiul rural, Cancelaria Primului Ministru, Ordonanța 7/2006.

#### **4. REABILITAREA, MODERNIZAREA ȘI DOTAREA AȘEZĂMÂNTULUI CULTURAL «CASA DE CULTURĂ»**

*Scopul și localizarea proiectului:* Proiectul își propune reabilitarea, modernizarea și dotarea Casei de Cultură din orașul Gura Humorului.

*Costul proiectului:* 3.000.000 lei, din care 10% cofinanțare asigurată de Primăria Gura Humorului.

*Proiect finanțat prin* "Programul prioritar național pentru reabilitarea, modernizarea infrastructurii culturale și dotarea așezămintelor culturale din mediul mic urban", instituit prin Ordonanța de Urgență a Guvernului Nr. 118/2006, implementat de Ministerul Dezvoltării, Lucrărilor Publice și Locuințelor, prin Compania Națională de Investiții, în colaborare cu Ministerul Culturii și Cultelor.

#### **5. REȚELE DE ALIMENTARE CU APĂ ȘI CANALIZARE, CARTIER REZIDENȚIAL GURA HUMORULUI**

*Scopul și localizarea proiectului:* extinderea și modernizarea rețelei de alimentare cu apă și canalizare în partea de nord a orașului Gura Humorului.

*Rezultatele proiectului:* rețea de alimentare apă potabilă; rețea de canalizare menajeră; rețea de canalizare pluvială.

*Costul proiectului:* 5.866.122 Ron, din care 1.866.122 Ron reprezintă contribuția Primăriei Gura Humorului.

*Finanțatorii proiectului:* Proiectul este finanțat de Cancelaria Primului Ministru prin "Programul de dezvoltare a infrastructurii și a unor baze sportive în spațiul rural", Ordonanța 7/2006.

#### **6. PLANUL INTEGRAT DE DEZVOLTARE URBANĂ AL ORAȘULUI GURA HUMORULUI PROGRAMUL OPERAȚIONAL REGIONAL 2007 – 2013**

##### **A. „ACCESE ȘI PARCĂRI ÎN ZONA CATEDRALEI ORTODOXE ȘI PE STRADA MARLY ORAȘUL GURA HUMORULUI, JUDEȚUL SUCEAVA” – FAZA PRECONTRACTUALĂ**

*Obiectivul general al proiectului:* creșterea nivelului calității infrastructurii de transport în Orașul Gura Humorului.

*Obiectivele specifice ale proiectului:* Îmbunătățirea accesibilității, reducerea timpului de transport, evitarea blocajelor și fluidizarea traficului pentru o dezvoltare durabilă a Orașului.

*Costul proiectului:* 3.105.362,17 Lei.

*Finanțatorii proiectului:*

- Fondul European de Dezvoltare Regională – FEDR;
- Bugetul de Stat;
- Bugetul Local.

##### **B. „REABILITAREA INFRASTRUCTURII RUTIERE, ORAȘ GURA HUMORULUI” - IMPLEMENTARE**

*Obiectivul general al proiectului:* Creșterea nivelului calității infrastructurii de transport în Orașul Gura Humorului în vederea îmbunătățirii accesibilității, reducerea timpului de transport, evitarea blocajelor și fluidizarea traficului pentru o dezvoltare durabilă a Orașului.

*Obiective specifice:*

- Reducerea consumului de carburanți și emisiilor de poluanți;
- Ridicarea gradului de civilizație, a confortului și calității vieții;
- Creșterea gradului de siguranță pentru circulația rutiere și pietonale;
- Susținerea și stimularea dezvoltării economice și sociale a localității;
- Impactul social pozitiv.

*Costul proiectului:* 8.417.713,13 Lei.

*Finanțatorii proiectului:*

- Fondul European de Dezvoltare Regională – FEDR;
- Bugetul de Stat;
- Bugetul Local.

### **C. „REALIZAREA UNUI SISTEM DE MONITORIZARE VIDEO PENTRU CREȘTEREA SIGURANȚEI ȘI PREVENIREA CRIMINALITĂȚII ÎN ORAȘUL GURA HUMORULUI” - IMPLEMENTARE**

*Obiectivul general al proiectului:* Îmbunătățirea siguranței și securității locuitorilor din Orașul Gura Humorului.

*Obiectivele specifice ale proiectului:* Supravegherea video permanentă și în timp real a unor obiective perimetrice de interes edilitar ridicat (Parcul Dendrologic), precum și a unor intersecții principale din vestul și centrul Orașului Gura Humorului, a porțiunilor de artere de trafic limitrofe și a unor obiective locale de interes social aflate în proximitatea acestora, eficientizarea activităților de depistare, combatere și instrumentare juridică a infracțiunilor, reducerea accidentelor, fluidizarea traficului rutier și creșterea gradului de protecție a mediului.

*Costul proiectului:* 2.798.909,52 Lei.

*Finanțatorii proiectului:*

- Fondul European de Dezvoltare Regională – FEDR;
- Bugetul de Stat;
- Bugetul Local.

### **7. EVOLUȚIE, IMAGINE, PREVIZIUNI DE VIITOR – STRATEGII DE DEZVOLTARE LOCALĂ A ORAȘULUI GURA HUMORULUI, COD SMIS 12788**

*Obiectivul general al proiectului:* Regenerarea calității proceselor decizionale la nivelul Consiliului Local al orașului Gura Humorului.

*Obiectivele specifice ale proiectului, ce vor fi atinse ca urmare a realizării activităților, sunt:*

- Creșterea capacității/abilităților de a realiza o reglementare și planificare ce vizează coerența politicilor la nivel de instituție în primele trei luni de implementare a proiectului.
- Dezvoltarea unei strategii de dezvoltare locală a orașului Gura Humorului bazată pe consultarea factorilor interesați și transpunerea în practică a cunoștințelor/abilităților dobândite în următoarele nouă luni de implementare.

*Costul proiectului:* 325.621,30 Lei;

*Finanțatorii proiectului:*

- Fondul Social European – FSE;
- Bugetul de Stat;
- Bugetul Local.

*Proiect finanțat de UE din FSE prin Programul Operațional Dezvoltarea Capacității Administrative, Axa prioritară 1, Îmbunătățiri de structură și proces ale managementului ciclului de politici publice, Domeniul 1.1: Îmbunătățirea procesului de luare a deciziilor la nivel politico-administrativ, Operațiunea: „Strategii de dezvoltare locală”.*

## Proiecte derulate

### 1. SISTEM DE COLECTARE SELECTIVĂ ȘI AMENAJARE STAȚIE DE TRANSFER PENTRU DEȘEURI ÎN ZONA LOCALITĂȚII GURA HUMORULUI, JUDEȚUL SUCEAVA

*Scopul și localizarea proiectului:* scopul proiectului îl constituie dezvoltarea unui sistem de colectare selectivă și amenajarea unei stații de transfer pentru deșeuri urbane/comunale la nivelul zonei acoperite de orașul Gura Humorului și localitățile Ostra, Mănăstirea Humorului, Stulpicani, Frasin, Valea Moldovei, din județul Suceava.

*Rezultatele proiectului:*

- o stație de transfer pentru depozitarea temporară a deșeurilor colectate din zona țintă a proiectului;
- 116 puncte de colectare în zona țintă pe care se vor amplasa 490 eurocontainere achiziționate pentru colectarea selectivă a deșeurilor;
- achiziționarea a 2728 europubele, 2 autocompactoare și un încărcător frontal;
- achiziționarea de echipamente de procesare a deșeurilor în stația de transfer.

*Proiect implementat prin* Programul de Coeziune Economică și Socială, „Schema de investiții pentru proiecte mici de gestionare a deșeurilor”, PHARE 2004, Linia de Buget: Phare/2004/016-772.04.01.04.01.01.

### 2. EXTINDERE ȘI REABILITARE SPAȚII VERZI ȘI DE AGREMENT DIN ZONA PIETONALĂ A ORAȘULUI GURA HUMORULUI

*Scopul și localizarea proiectului:* extinderea și reamenajarea zonelor verzi și modernizarea, prin dotări inedite, a spațiului public

*Proiect finanțat de* Administrația Fondului pentru Mediu.

### 3. REABILITARE ȘI EXTINDERE REȚELE DE ALIMENTARE CU APĂ POTABILĂ, EXTINDERE REȚELE DE CANALIZARE MENAJERĂ ȘI PLUVIALĂ, CONSTRUCȚIE STAȚIE DE EPURARE A APELOR UZATE ÎN CARTIERUL VORONEȚ, ORAȘ GURA HUMORULUI

*Scopul proiectului:* Îmbunătățirea portofoliului de documente necesare pregătirii proiectelor de investiții viitoare în domeniul gospodăririi apelor și apelor uzate.

*Proiect implementat prin* Programul de Coeziune Economică și Socială, „Schema de Granturi pentru Sectorul Public pentru Pregătirea de Proiecte în domeniul Protecției Mediului”, PHARE 2005, Linia de buget: Phare/2005/017-553.04.01.

### 4. INSTALAȚII TERMOMECHANICE, CENTRALĂ COGENERATIVĂ GURA HUMORULUI

*Scopul și localizarea proiectului:* reabilitarea sistemului de alimentare cu căldură a orașului Gura Humorului.

*Rezultatele proiectului:* sursă de căldură a orașului Gura Humorului; Rețele de transport și distribuție modernizate; Puncte termice modernizate; Contoare de energie termică instalate.

*Finanțatorii proiectului:* Proiectul este finanțat prin „Programul Național pentru reducerea costurilor cu energia pentru populație prin creșterea eficienței energetice și utilizarea energiei regenerabile în anul 2006”

### 5. CENTRUL DE INFORMARE ȘI CONSILIERE RROMA

*Scopul și localizarea proiectului:* creșterea numărului de beneficiari din rândul comunității rrome care să cunoască și să utilizeze serviciile și facilitățile oferite de stat și societatea civilă.

*Finanțatorii proiectului:* Proiectul a fost finanțat în proporție de 73% (4.040 USD) de Fundația Carpatică și 27% (1.520 USD) a fost co-finanțat de Primăria orașului Gura Humorului

## **6. EXTINDEREA ȘI MODERNIZAREA SISTEMULUI INFORMATIC DIN PRIMĂRIA GURA HUMORULUI ÎN VEDEREA DESCENTRALIZĂRII FINANCIARE FLUENTE**

*Scopul și localizarea proiectului:* dezvoltarea capacității administrației publice a orașului Gura Humorului de a asigura o gestionare mai eficientă a fondurilor disponibile; realizarea unui parteneriat durabil între Primăria orașului Gura Humorului și Prefectura județului Suceava.

*Rezultatele proiectului:*

- 20 de echipamente de birou;
- program informatic de gestionare eficientă a fondurilor bugetului local
- cursuri de calificare pentru 14 angajați ai Primăriei în vederea utilizării programului informatic;
- birou de relații cu publicul specializat în cadrul Primăriei.

*Finanțatorii proiectului:* Ministerul Administrației și Internelor prin „Fondul de modernizare pentru dezvoltarea administrației la nivel local” și Primăria orașului Gura Humorului (10%). Linia bugetară PHARE RO – 2002/000 – 586.03.02.

## **7. EXTINDERE REȚELE DE ALIMENTARE CU APĂ ȘI CANAL COLECTOR, ZONA ANSAMBLU DE LOCUINȚE OBOR**

*Scopul și localizarea proiectului:* îmbunătățirea accesului comunității de rromi din orașul Gura Humorului la serviciile de canalizare și apă potabilă; dezvoltarea unui parteneriat durabil între comunitatea de rromi și administrația publică locală din orașul Gura Humorului în vederea îmbunătățirii situației rromilor; stimularea participării active a comunității rrome în activități ce vizează îmbunătățirea accesului rromilor la un nivel decent de viață.

*Finanțatorii proiectului:* Proiectul a fost finanțat în proporție de 66,27% de către Secretariatul General al Guvernului și Programul Națiunilor Unite pentru Dezvoltare și 33,73% a fost co-finanțat de Primăria orașului Gura Humorului.

## **8. SALĂ DE SPORT**

*Scopul și localizarea proiectului:* construcția unei săli de sport școlare în orașul Gura Humorului, pentru asigurarea de noi facilități destinate elevilor și competițiilor locale.

*Finanțatorii proiectului:* Guvernul României prin Compania Națională de Investiții.

## **9. AGENDA LOCALĂ 21**

*Scopul și localizarea proiectului:* stabilirea unei strategii de dezvoltare a orașului pe termen scurt, mediu și lung care asigură astfel coerența în procesul decizional al administrației publice în stațiunea turistică Gura Humorului.

*Finanțatorii proiectului:*

- PNUD (PROGRAMUL NAȚIUNILOR UNITE PENTRU DEZVOLTARE) România - 32.300 USD
- Primăria Gura Humorului - 10.000 USD.

## **10. REABILITARE ȘI EXTINDERE SPAȚIU VERDE "LUNCA MOLDOVEI" OBIECT 1 "PARCUL ARINIȘ"**

Proiectul Reabilitarea și extinderea spațiului verde "Lunca Moldovei" face parte dintr-un program amplu de dezvoltare turistică a orașului Gura Humorului. Obiectul proiectului îl constituie reabilitarea a 8,3 ha spațiu verde existent pe malul stâng al Moldovei.

*Proiectul este finanțat de* Administrația Fondului pentru Mediu, în cadrul Programului Național de Îmbunătățire a Calității Mediului prin Realizarea de Spații Verzi în Localități.

## **11. STRATEGII**

*Scopul proiectului:* promovarea valorilor culturale tradiționale și contemporane.

*Finanțatori:* Swiss Cultural Programme South – East Europe and Ukraine.

**12. "IMP-act – Implicarea în Administrație a Copiilor și Tinerilor"**

*Scopul proiectului* este asigurarea cadrului prin care Copiii și Tinerii vor participa la administrarea locală în orașul Gura Humorului.

Parteneri: Asociația Master Forum București, Fundația Umanitară Domus, Tipografia Terra Design. Proiectul s-a derulat cu sprijinul Consiliului Local al orașului Gura Humorului și Radio Impact FM.

**13. REABILITARE TERMICĂ BLOCURI DE LOCUINȚE G1 ȘI G2, CARTIER MARLY, GURA HUMORULUI**

*Scopul și localizarea proiectului:* creșterea performanței energetice a clădirilor de locuit prin aplicarea de materiale termoizolante pe pereții exteriori, planșeul peste subsol și pe terase, precum și modernizarea instalațiilor de încălzire și preparare a apei calde de consum, înlocuirea ferestrelor cu altele

mai performante energetic pentru blocurile de locuințe G1 și G2 din cartierul Marly, Gura Humorului.

*Finanțatorii proiectului:*

- Ministerul Transportului, Construcțiilor și Turismului (34%),
- Primăria Gura Humorului (33%),
- Asociația de Proprietari (33%).

**14. SPRE MARE PE CĂRĂRI DE MUNTE**

*Scopul proiectului:* promovarea turismului etnic, cultural, religios și ecologic în regiunile Bucovina și Odessa.

*Parteneri:* Primăria Orașului Gura Humorului, Fundația Umanitară Domus – Aplicant, Diplomatic Club Odessa, Muzeul Obiceiurilor Populare din Bucovina.

Proiectul a fost realizat în cadrul Programului de Vecinătate România – Ucraina 2004 – 2006, PHARE CBC 2005.



## CALITATEA FACTORILOR DE MEDIU ȘI SURSE DE POLUARE. MANAGEMENTUL DEȘEURILOR

### CALITATEA FACTORILOR DE MEDIU

Dezvoltarea activităților economice și implicit a tuturor categoriilor de transport legate de acestea, fără a se ține seama de capacitatea de suportabilitate a mediului a condus la fenomene ca:

- modificarea climei;
- intensificarea acidifierii atmosferei;
- degradarea stratului de ozon;
- degradarea calității apelor de suprafață și subterane;
- degradarea calității solului,

Cu alte cuvinte, prezența antropică și activitățile economice desfășurate în zonă de-a lungul timpului au condus la

modificarea echilibrelor ecologice și biodiversității, fără a avea însă un impact major, semnificativ asupra mediului.

**Calitatea atmosferei.** În județul Suceava probleme de poluare a aerului se ridică doar în cazul zonei reprezentative a stației de monitorizare SV2 din municipiul Suceava, la indicatorul pulberii în suspensie PM<sub>10</sub>.

Presiunile asupra stării de calitate a aerului din județul Suceava sunt:

- **arderea combustibililor fosili** (cărbuni, păcură, gaze naturale etc.) în centralele termoelectrice în scopul producerii energiei electrice și/sau termice, sectorul energetic contribuind decisiv la poluarea atmosferei, prin emisiile importante cantitativ de dioxid de carbon,

- dioxid de sulf, oxizi de azot, pulberi, monoxid de carbon, metan;
- **arderea biomasei** (lemn, deșeu lemnos etc.), frecvent utilizată în județ pentru producerea de energie termică la scară industrială, locală sau în gospodării, dar mai recent și pentru producerea în cogenerare a energiei electrice și termice, reprezintă și ea o sursă semnificativă de emisii de pulberi, oxizi de azot și monoxid de carbon;
- **traficul rutier** reprezintă o sursă de emisii la joasă înălțime, liniară, de poluanți ca: dioxid de carbon, monoxid de carbon, oxizi de azot, compuși organici volatili, pulberi, oxizi de sulf, plumb și alte metale grele etc.

Principalele surse de poluare a aerului la nivelul orașului Gura Humorului sunt:

- Platforma de depozitare a deșeurilor menajere;
- Oborul amplasat necorespunzător;
- Circulația rutieră datorită tranzitării zonei centrale și rezidențiale a orașului de către DN 17;

**Calitatea apelor.** Calitatea apelor de suprafață este apreciată în raport cu valorile limită stabilite conform Ordinului nr.161/2006, caracterizarea globală a calității apelor realizându-se prin încadrarea în 5 clase de calitate, raportat la indicatorii de calitate biologici: microfitobentos și nevertebrate bentonice, dar și fizico-chimici, sistematizați în 6 grupe principale: regim termic și acidifiere, regimul oxigenului, nutrienți, salinitate, poluanți toxici specifici de origine naturală, alți indicatori chimici relevanți.

Orașul Gura Humorului este traversat de pârâul Humor care, în general, are apa curată, cristalină și cu un efect benefic asupra zonei, contribuind din plin la bunul renume de stațiune turistică.

Râul Moldova are pe tot traseul parcurs prin zonă, apă de o puritate și o calitate deosebită – conform STAS 4706/91 pentru apele de suprafață.

În urma analizelor efectuate în 2010 de Laboratorul SGA Suceava, calitatea apelor râului Moldova, aval de Gura Humorului se prezenta astfel (clasa de calitate globală):

- Alge bentonice II

- Macrozoobentos II
- B.2. Regimul oxigenului II
- B.3. Nutrienți I
- B.4. Salinitate I
- B.5. Poluanți toxici specifici de origine naturală I
- B.6. Alți indicatori chimici relevanți II

Pentru anul 2010, la nivelul județului Suceava au fost monitorizate 3 de secțiuni de râu încadrate în categoria zone vulnerabile la nitrați, una dintre acestea fiind și râul Moldova în secțiunea aval Gura Humorului. Toate secțiunile au înregistrat concentrații sub limita maximă admisă de 50 mg NO<sub>3</sub>/dm<sup>3</sup> (respectiv 11,3 mg N/dm<sup>3</sup>), prevăzută de Directiva nr. 91/676/CEE. Apele râului Moldova în secțiunea aval Gura Humorului s-au situat în clasa II de calitate în funcție de nitrați și clasa I de calitate în funcție de fosfați.

De asemenea, apele râului Moldova, în secțiunea Gura Humorului se încadrau în clasa I de calitate în funcție de oxigenul dizolvat, clasa II în funcție de materiile organice și clasa I în funcție de amoniu.

Sursele de poluare a apelor de suprafață și subterane le constituie:

- deșeurile menajere depozitate necorespunzător;
- deversarea apelor menajere direct la suprafața terenului, în zonele în care nu există canalizare;
- depozitarea necontrolată a rumegușului de-a lungul râului Moldova de către întreprinderile din industria de prelucrare a lemnului;

O sursă de poluare a apelor de suprafață și subterane la nivelul orașului Gura Humorului este reprezentată de către S.C. ACET S.A. Ag. Gura Humorului, care are drept obiect de activitate „Captare, tratare și distribuția apei”. Acest operator a evacuat, în 2010, un volum total de 0,615 mil. mc de apă uzată, având ca emisar râul Moldova.

Poluanții specifici monitorizați au fost suspensii, CBO<sub>5</sub>, CCOCr, NH<sub>4</sub><sup>+</sup>, NO<sub>2</sub>, NO<sub>3</sub><sup>-</sup>, fosfor, substanțe extractibile, fenoli, detergenți, H<sub>2</sub>S, Cl<sup>-</sup>, SO<sub>4</sub><sup>2-</sup>, înregistrându-se un grad de epurare de 68%.

**Solurile.** Solul, prin poziția, natura și rolul său, este un produs al interacțiunii dintre mediul biotic și abiotic, reprezentând un organism viu, în care se desfășoară o viață intensă și în care, în timp s-a stabilit un anumit echilibru ecologic.

Poziția geografică a județului Suceava, condițiile climatice specifice, geomorfologia acestuia sunt factori decisivi în afectarea solurilor ca urmare a fenomenelor meteorologice periculoase (ploi, furtuni, viscol, îngheț, căderi masive de zăpadă). La acestea se adaugă factorul antropic care afectează calitatea solului prin:

- depozitarea pe sol a deșeurilor lemnoase, deșeurilor din industria minieră, menajere etc.;
- poluarea solului cu reziduuri și deșeuri din industria alimentară și ușoară;
- poluarea cu scurgeri accidentale de produse petroliere, substanțe chimice utilizate în fluxurile tehnologice;
- defrișările care conduc la apariția - sau accentuarea - fenomenelor de alunecare, eroziune, acidifiere etc.

Teritoriul orașului Gura Humorului face parte din zona montană, unde se întâlnesc suprafețe importante de terenuri afectate de acidifiere. Cea mai eficientă metodă de combatere este aplicarea de amendamente precedate de efectuarea unor studii agrochimice care să fundamenteze aplicarea lor.

Inundabilitatea afectează o suprafață de 51.724 ha la nivelul județului Suceava. La nivelul orașului Gura Humorului, există zone supuse riscului de inundații în zona satului Voroneț, unde s-au produs, în ultimii ani, calamități prin inundații. Aici condițiile de relief sunt cele care permit pe de o parte precipitații abundente într-un timp foarte scurt, dar și o scurgere foarte rapidă a apei din cauza pantei mari a terenului. Viiturile sunt mai bruște și mai violente, impunându-se redimensionarea podețelor precum și evitarea locuirii în zonele afectate.

**Protecția naturii și biodiversitatea.** Condițiile fizico-geografice ale județului, reflectă marea varietate a lumii vegetale și animale. În regiunile de deal și podiș se întâlnesc păduri de foioase. Zonele montane sunt acoperite cu păduri, îndeosebi de rășinoase (peste 77% din suprafața totală ocupată cu păduri). La limita superioară a pădurii se dezvoltă etajul subalpin format din arbuști (jneapăn,

ienupăr, afin, etc.). Pe culmile mai înalte se află pajiști alpine alcătuite din ierburi mărunte.

Diversitatea florei și faunei specifice județului și a orașului Gura Humorului este corelată cu existența unor habitate, în principal forestiere și acvatice, parte din ele nealterate, care constituie o bogăție de mare preț, ce trebuie ocrotită și valorificată în mod rațional.

Județul Suceava dar și orașul Gura Humorului dispune și de un important fond cinegetic și piscicol, precum și de cele mai remarcabile pajiști din țară.

Pe teritoriul județului Suceava există un număr de 29 de arii naturale protejate de interes național (rezervații botanice, rezervații forestiere, rezervații geologice, rezervații paleontologice, 1 rezervație științifică și Parcul Național Călimani având o suprafață totală de 24.041 ha, din care 10700 ha pe teritoriul județului Suceava).

La nivelul orașului Gura Humorului se află rezervațiile geologice Piatra Pinului și Piatra Șoimului.

Ariile naturale protejate de interes comunitar sau național din județul Suceava au în general o stare de conservare favorabilă.

**Poluarea.** Principalele cauze ale poluării se datorează:

- lipsei măsurilor necesare la unitățile economice ce deversează direct în atmosferă sau în canalizare substanțe poluante;
- amplasarea necorespunzătoare în intravilan a unor unități industriale, a oborului, a depozitului de deșeuri menajere;
- depozitarea necorespunzătoare a deșeurilor menajere și a rumegușului;
- lipsa unor perdele verzi de protecție între sursele de poluare și zonele de locuit;
- lipsa unui drum ocolitor pentru DN17 – pentru evitarea tranzitării zonei centrale și rezidențiale a orașului;
- Poluarea sonoră a localității apare ca urmare a circulației rutiere intense desfășurată în principal pe DN17 precum și circulației pe calea ferată, ambele traversând localitatea pe direcția E-V.

Unitățile industriale din Gura Humorului nu produc noxe care să depășească valorile maxime admise.

În ceea ce privește radioactivitatea naturală a mediului ambiant, ea nu depășește valorile standard admise, iar după gradul de seismicitate, localitatea se încadrează în zona "F" sau "zona a VI-a", în conformitate cu normativul STAS 11100/1 – 77, privind zonarea seismică a teritoriului.

## MANAGEMENTUL DEȘEURILOR

Deșeurile, în general, sunt definite ca produse sau substanțe, sau părți din acestea, pe care deținătorul le aruncă ori are intenția sau obligația să le arunce.

Gestionarea deșeurilor este constituită din totalitatea activităților care presupun colectarea, transportul, valorificarea și eliminarea deșeurilor, inclusiv supravegherea acestor activități, precum și refacerea zonelor de depozitare după închiderea acestora.

Deșeurile municipale (nepericuloase și periculoase din acestea) sunt constituite din deșeurile menajere de la populație, precum și cele asimilabile deșeurilor menajere, rezultate din activitățile de comerț, din instituții publice, sediile administrative ale activităților industriale, deșeurile colectate din spațiile publice (parcuri, străzi, piețe, grădini), nămoluri de la epurarea apelor uzate orășenești, deșeurile din construcții și demolări.

Responsabilitatea pentru gestionarea deșeurilor municipale revine administrațiilor publice locale care, individual sau prin încredințarea legală a acestui serviciu public unui operator licențiat și autorizat, trebuie să asigure colectarea, inclusiv colectarea selectivă transportul, neutralizarea, valorificarea și eliminarea, după caz, a acestor deșeuri.

În anul 2010 eliminarea finală a deșeurilor municipale nereciclabile din județul Suceava, s-a făcut în 3 depozite neconforme care au mai avut perioadă de tranziție: Fălticeni, care a sistat depozitarea pe data de 16 iulie 2010, Câmpulung Moldovenesc și Gura Humorului care au sistat depozitarea pe data de 16 iulie 2011.

Depozitul de deșeuri menajere din Gura Humorului este situat în "Lunca Boilor" având o suprafață de 3,3 ha. Rampa funcționează în locația curentă din anul 1955 și capacitatea pentru care a fost proiectată și construită este de 200.000 mc. Rampa de gunoi este situată la o distanță de zona locuită de aproximativ 500 de metri. Depozitul de deșeuri menajere orășenești a fost închis în cursul anului 2011, fiind sistată depozitarea și urmând ca acesta să fie închis și ecologizat.

La nivelul orașului Gura Humorului funcționează **stația de transfer cu linie de sortare a deșeurilor și presă pentru balotare**, aparținând Consiliului local Gura Humorului. Aceasta a fost construită în cadrul proiectului Sistem de colectare selectivă și amenajare stație de transfer pentru deșeuri în zona localității Gura Humorului, județul Suceava", finanțat din fonduri PHARE CES 2004.

Scopul acestui proiect a fost modernizarea elementelor de infrastructură de mediu din domeniul gestionării deșeurilor urbane/comunale (provenite din deșeuri menajere de la populație, deșeuri menajere de la agenți economici și deșeuri din servicii municipale), în vederea creșterii gradului de reciclare și valorificare a deșeurilor, a îmbunătățirii nivelului de protecție a mediului înconjurător și reducerii riscurilor asupra sănătății populației din zona vizată.

În vederea atingerii scopului propus s-au desfășurat următoarele activități: construcția a 116 puncte de colectare selectivă și a unei stații de transfer, achiziționarea a 2.728 de europubele, a 490 de eurocontainere, a 2 mijloace de transport autocompactoare pentru colectarea selectivă a deșeurilor, și achiziționarea de echipamente pentru procesarea deșeurilor în stația de transfer.

La nivelul orașului Gura Humorului este înființat serviciul de colectare selectivă a deșeurilor, operatorul de salubritate fiind reprezentat de către Serviciul Public de Salubritate din cadrul Primăriei Gura Humorului. Serviciul de salubritate a fost concesionat către SC DIASIL SRL din luna iulie 2011.

Dotările existent pentru colectarea selectivă a deșeurilor cuprind:

- PET/plastic – 20 containere din plasă de sârmă de 2 mc și 26 de eurocontainere de 1,1 mc;

- Hârtie/carton – 36 eurocontainere de 1,1 mc și 2 containere din plasă de sârmă de 8 mc;
- Sticlă – 26 eurocontainere de 1,1 mc;

Implementarea proiectului „Sistem Integrat de Management al Deșeurilor în județul Suceava”, care a fost aprobat în luna aprilie 2011 de către Comisia Europeană, va rezolva în mare parte problemele actuale privind gestionarea deșeurilor. În valoare de cca. 63 milioane euro, acest proiect prevede realizarea următoarelor facilități de gestionare a deșeurilor:

- 2 depozite conforme: (Moara – 5.399.980 mc și Pojorâta 352.500 mc);
- 1 stație de sortare a deșeurilor la depozitul Moara (6700 t/an deșeuri de hârtie/carton, 11220 t/an deșeuri de plastic/metal);

- 5 stații de transfer în localitățile: Rădăuți, Fălticeni, Câmpulung Moldovenesc, Gura Humorului (extindere) și Vatra Dornei (extindere);
- implementarea sistemelor de colectare selectivă în toate localitățile județului prin construcția și dotarea corespunzătoare a platformelor de colectarea deșeurilor;
- încurajarea compostării fracției biodegradabile din mediul rural în gospodăriile populației, iar în mediul urban a deșeurilor din spațiile verzi;
- închiderea și ecologizarea depozitelor de deșeuri municipale neconforme.



## ANALIZA PESTEL

PESTEL este acronimul englezesc de la Political, Economic, Social, Technical, Environment și Legislative. Acest tip de analiză are în vedere influențele externe generate de acești factori. Acești factori nu acționează independent sau paralel ci ei se află în interacțiune și pot genera schimbări imprevizibile asupra dezvoltării unei comunități.

### Factorul politic

Un prim factor de ordin politic care afectează/ poate afecta dezvoltarea comunității se referă la legătura dintre formațiunile politice aflate la guvernare și apartenența politică a persoanelor care administrează/reprezintă interesele orașului. La nivelul județului Suceava, președintele Consiliului Județean este reprezentat al PDL.

Un alt factor politic care poate influența dezvoltarea județului Suceava dar și a orașului Gura Humorului este reprezentat de criza politică care caracterizează România în ultima perioadă. Corelațiile acestea cu dezvoltarea economică au fost deseori demonstrate, cunoscându-se faptul că momentele de maximă tensiune de pe scena politică au dus, spre exemplu, la deprecierea monedei naționale în fața monedei europene și americane și nu numai. Alte probleme ce pot apărea sunt: instabilitate legislativă, diminuarea investițiilor străine, favorizarea intereselor directe ale partidelor în detrimentul interesului public, blocarea programelor și obiectivelor guvernamentale, etc.

De asemenea, nu trebuie pierdut din vedere posibilul efect pe care îl vor avea alegerile locale și parlamentare care se vor desfășura în 2012 precum și rezultatele care vor fi obținute la aceste alegeri la nivel național, județean și local. Rezultatele acestor alegeri precum și efectele asupra dezvoltării județene și locale sunt însă dificil de anticipat și cuantificat.

Programul de guvernare 2009-2012 este un alt factor politic major care trebuie luat în considerare. Actualul program de guvernare prevede o serie de 25 obiective fundamentale asumate, care, odată îndeplinite vor avea multiple efecte asupra județului Suceava și nu numai. Între acestea, amintim: revizuirea Constituției în vederea modernizării statului, a perfecționării mecanismului de funcționare a puterilor în stat și punerea în aplicare a rezultatelor Referendumului național din 22 noiembrie 2009; revizuirea sistemului de pensii pentru asigurarea sustenabilității financiare a acestuia; sprijinirea prin măsuri concrete a agriculturii în vederea dezvoltării industriei alimentare, modernizarea satului și reabilitarea sistemului național de irigații; continuarea reformei în domeniul educației potrivit Pactului Național pentru Educație; reforma în domeniul sănătății, continuarea procesului de reformă în domeniul justiției.

Reforma administrației publice propusă de Guvernul României este un alt factor politic ce poate avea implicații asupra județului Suceava și asupra orașului. Programul de guvernare 2009-2012 vizează și restructurarea aparatului administrației publice pe principii de eficiență și performanță și descentralizarea inclusiv financiară, a administrației publice prin delimitarea clară a competențelor pe principii europene în scopul creșterii puterii de decizie, cu respectarea principiului subsidiarității și introducerea standardelor de cost.

Descentralizarea serviciilor publice presupune nu numai transferul de autoritate și responsabilități de la nivelul administrației publice centrale la cel al administrației publice locale, ci și transferul surselor de finanțare aferente în vederea asigurării bunei funcționări a serviciilor respective.

Nu în ultimul rând reforma salarizării bugetare are implicații foarte importante. Scăderea aparatului administrației publice locale, dar și a salariilor bugetarilor cu 25% are implicații

multiple: scăderea puterii de cumpărare, creșterea numărului de șomeri, sporirea migrației forței de muncă, etc.

În plus, posibilitatea schimbării organizării administrative a României, respectiv regionalizarea, poate conduce la o creștere a importanței pe care o vor avea Zonele Metropolitane, cu efecte benefice asupra orașului Gura Humorului.

Alți factori politici ce pot afecta dezvoltarea județului și orașului Gura Humorului: grupurile de presiune (lobby) naționale și internaționale, conflictele militare, aderarea României la spațiul Schengen, calitatea de membru a României în diverse alianțe sau organizații internaționale, etc.

## Factorul economic

Aderarea României la Uniunea Europeană este punctul din care la nivel național a fost înregistrată o creștere economică ce poate fi caracterizată ca fiind spectaculoasă. Creșterea economică a României a fost înregistrată din cel de-al doilea trimestru al anului 2007. Statistica europeană a poziționat creșterea economică din România pe primul trimestru din anul 2008 pe locul al doilea în UE, după Slovacia (creșterea produsului intern brut din primul trimestru al anului 2008 fiind de 8,2%).

Creșterea economică a României din perioada post-aderare la UE a fost o creștere economică bazată preponderent pe consum și nu pe producție, ceea ce, în coordonate economice, înseamnă un impact major și cu o durată prelungită a crizei mondiale la nivel național comparativ cu alte țări. Efectele crizei economice mondiale are drept consecințe: creșterea ratei inflației, creșterea numărului de șomeri, scăderea numărului întreprinderilor active, diminuarea investițiilor, etc. Astfel, putem afirma că un prim factor economic care influențează dezvoltarea județului Suceava și implicit și al orașului Gura Humorului este contextul macroeconomic general, caracterizat, și în prezent, de previziuni pesimiste privind creșterea economică.

Un alt factor economic important este reprezentat de nivelul fiscalității din România, existând două categorii de obligații fiscale pe care întreprinderile trebuie să le respecte: obligațiile fiscale față de bugetul de stat și obligațiile fiscale față de bugetul local. Principalele obligații fiscale față de bugetul de stat - impozitul pe profit (impozitul forfetar), impozitul pe venit, taxa pe valoare adăugată, accizele (accize armonizate, accize

nearmonizate) – au o influență semnificativă asupra dezvoltării socio-economice a județului Suceava. Este de așteptat ca o creștere a fiscalității să ducă la o diminuare a numărului întreprinderilor active din județ, la o scădere a cifrei de afaceri a acestora și, în același timp, la o creștere a ratei șomajului.

Nivelul salarizării este un alt factor economic important. Din acest punct de vedere, se observă o ușoară creștere a salariului mediu în ultimul an, dar odată cu creșterea ratei inflației se remarcă și o scădere a puterii de cumpărare a populației.

Per ansamblu, politica monetară a României reprezintă un factor major de influență asupra dezvoltării, prin acțiunile pe care autoritățile le realizează pentru a interveni pe piață: stabilirea cantității de masă monetară aflată în circulație, stabilirea unui prag maxim a inflației, stabilirea nivelului ratei dobânzii, etc.

De asemenea, în programul de guvernare pentru perioada 2009-2012 unul dintre obiectivele fundamentale face referire la sprijinirea mediului de afaceri și elaborarea unui set de politici noi pentru sprijinirea IMM-urilor. Acest obiectiv poate avea o mare influență majoră asupra mediului economic.

De asemenea, situația macro-economică generală afectează veniturile bugetului de stat și, în acest fel, sumele care vor fi alocate bugetelor locale și pentru finanțarea unor programe naționale de dezvoltare.

Actuala criză din Zona Euro și riscul pe care acesta îl are asupra stabilității sistemelor bancare din statele membre ale UE poate avea ca efect declanșarea unei noi crize economice chiar mai gravă ca cea din 2008-2009.

Aceste turbulențe de pe piețele internaționale vor influența și România iar creșterea economică estimată pentru anii 2012-2013 va fi influențată negativ.

## Factorul socio-cultural

Unul dintre cei mai importanți factori socio-culturali care influențează dezvoltarea județului Suceava și a orașului Gura Humorului este evoluția demografică.

Perioada de după 1989 a fost marcată de un puternic trend descendent, acutizat și de lipsa unei politici demografice concrete. La nivel național există o serie de măsuri de stimulare a natalității, însă acestea sunt contrabalansate de dificultățile economice întâmpinate de tineri.

Un alt factor social cu efecte majore asupra evoluției demografice este reprezentat de fenomenul migrației externe. În prezent se prognozează că odată cu creșterea numărului de șomeri, cu diminuările salariale din mediul bugetar și cu reducerile de personal, numărul specialiștilor care vor pleca în străinătate va crește semnificativ. Aceasta va fi o problemă majoră și pentru județul Suceava întrucât este posibil să se resimtă o lipsă a forței de muncă specializate. Efectele migrației de ordin social sunt: creșterea numărului familiilor monoparentale, creșterea abandonului școlar, creșterea delincvenței juvenile, creșterea ratei divorțialității, etc.

De asemenea, trebuie avută în vedere și atitudinea populației vis-a-vis de valorile/elementele culturale, dar și interesul autorităților publice centrale (care se transferă și la nivel local) pentru dezvoltare infrastructurii culturale și modernizarea patrimoniului cultural.

Nu în ultimul rând un factor social care afectează dezvoltarea județului Suceava este politica din domeniul asistenței sociale.

## Factorul tehnologic

Finanțarea cercetării, nivelul de dotare tehnologică, rata de înnoire a produselor tehnologice, tehnologia informației și comunicării, accesul la rețelele electronice de comunicare rapide, sunt factori ce influențează în mod fundamental dezvoltarea județului Suceava și a orașului Gura Humorului.

În România, fondurile alocate domeniului cercetării-dezvoltării s-au diminuat odată cu începerea crizei economice mondiale. Lipsa de investiții în acest domeniu are repercusiuni asupra tuturor domeniilor, determinând o ruptură majoră de tendurile mondiale în știință și tehnologie. Astfel, un factor tehnologic important este reprezentat de finanțarea publică a cercetării-dezvoltării de la nivel național. Bineînțeles, este importantă și distribuția teritorială a institutelor și firmelor cu activitate principală de cercetare – dezvoltare – inovare, actualmente

majoritatea fiind amplasate în Regiunea de Dezvoltare București-Ilfov.

Tehnologia reprezintă un motor pentru toate sectoarele economice, motiv pentru care este necesară aplicarea unor politici publice speciale pentru dezvoltarea TIC. La nivel național, potrivit Institutului Național de Statistică, ponderea gospodăriilor care au acces la un computer acasă se cifrează la 42,2%, cu 20,6% mai mult decât în anul precedent. Ponderea gospodăriilor care au acces la internet este de 35,1%. Angrenarea sectorului TIC și dezvoltarea societății informaționale din România reprezintă, așadar, un alt factor de influență. Este important însă și prețul tehnologiilor și măsura în care populația, instituțiile publice și mediul economic pot achiziționa noile tehnologii. Este cunoscut faptul că introducerea inovațiilor tehnologice implică costuri ridicate de achiziție și de familiarizare a populației și/sau forței de muncă.

Astfel, la nivelul mediului rural se înregistrează o penetrare mult mai redusă în ceea ce privește dotarea gospodăriilor PC-uri și a ponderii celor care au acces la internet.

## Protecția mediului

Catastrofele naturale pot afecta obiectivele și clădirile de patrimoniu, dar și întregul fond locativ de la nivel județean. Catastrofele naturale – cutremurele, alunecările de teren, inundațiile – ridică probleme și în ceea ce privește siguranța populației, dar și în ceea ce privește activitatea sectorului educațional, de sănătate, cultură, etc.

Trebuie avute în vedere și politicile publice și legislația din acest domeniu, un factor de mediu important fiind reprezentat de cadrul legislativ, respectiv reglementările europene / mondiale privind protecția mediului, norme ce trebuie respectate și de țara noastră. Respectarea acestor norme poate avea drept efect dirijarea investițiilor publice către anumite tipuri de obiective în defavoarea altora.

## Factorul legislativ

Odată cu aderarea României la Uniunea Europeană, legislația europeană în vigoare reprezintă o constrângere care trebuie luată în considerare și de către țara noastră. Este necesar a se avea în vedere toate tratatele, acordurile internaționale, legislația în vigoare, dar și actele pregătitoare în toate domeniile de interes. Între cele mai importante documente care trebuie avute în vedere, amintim: Constituția Europeană, Tratatul de Aderare a României la Uniunea Europeană și Tratatul Uniunii Europene (Tratatul de la Lisabona, Tratatul de la Nisa, Tratatul de la Amsterdam, etc.).

Un alt factor juridic cu impact asupra județului Suceava și asupra orașului Gura Humorului este reprezentat de legislația națională, cu modificările și completările ce pot apărea. Spre exemplu, un element cu un posibil impact semnificativ asupra dezvoltării socio-economice este adoptarea legii parteneriatelor de tip public-privat. Acestea sunt o soluție general recomandată și promovată pentru rezolvarea problemelor sau eficientizarea serviciilor publice și mai mult decât atât, poate crește numărul investitorilor și, implicit, consolida mediul de afaceri local, cu precădere în mediul rural unde este puțin reprezentat.

Un act normativ foarte important este reprezentat de OUG 13/2010 ce vizează îndeplinirea recomandărilor Uniunii Europene, Organizației Internaționale a Muncii și ale altor foruri internaționale și europene de a elabora și aplica măsuri de stimulare a ocupării forței de muncă prin sprijinirea creării de locuri de muncă și de a menține preocupările pentru diminuarea incidenței șomajului, mai ales pentru evitarea șomajului de lungă durată. Una dintre cele mai importante acte legislative care vizează dezvoltarea economică este Legea nr. 346/2004 privind stimularea înființării și dezvoltării IMM-urilor.

La nivel legislativ, din punct de vedere al protecției mediului, prevederile Legii nr. 426/2001 pentru aprobarea OUG nr. 78/2000 privind regimul deșeurilor are un impact major asupra sistemul de evidență a gestiunii deșeurilor producătorilor.

Activitatea de colectare, epurare și evacuare a apelor uzate din aglomerări, precum și a celor biodegradabile provenite de la anumite sectoare industriale (industria agroalimentară) este reglementată prin actul normativ Directiva 91/271/CEE privind epurarea apelor uzate orășenești.



## ANALIZA SWOT

### AMENAJAREA TERITORIULUI

#### Puncte tari

- Existența unor căi de comunicație importante care traversează orașul: DN 17 (E 576) Câmpulung Moldovenesc – Gura Humorului – Suceava.
- Existența căilor ferate de transport (magistrala 502).
- Existența unui heliport.
- Structura compactă a zonelor de locuit; existența a doar două localități componente la nivelul orașului.
- Evoluția ascendentă a fondului locuibil al orașului în creștere cu 323 unități față de anul 2005 (5.591 locuințe la finalul anului 2010).
- Suprafață medie locuibilă per locuință (47,2 mp) superioară celei de la nivel județean (41,6 mp).
- Ponderea importantă (aproximativ 39%) a locuințelor cu o vechime mai mică de 20 ani.
- Termoizolarea locuințelor.
- Starea corespunzătoare a spațiilor verzi și parcurilor reabilitate și dotate corespunzător prin implementare proiecte având acest scop.
- Suprafața relativ importantă a spațiilor de joacă amenajate pentru copii - 7.200 mp.
- Gradul de modernizare a străzilor orășenești de 58%, superior celui înregistrat la nivel județean (urban) – 49%.
- Existența a 1.200 locuri de parcare (față de 400 în 2005) în cadru la 18 parcări.
- Peste 75% dintre locuințe sunt racordate la rețeaua de alimentare cu apă în sistem centralizat.
- Capacitatea instalațiilor de producere a apei potabile asigură consumul de apă al orașului și are disponibilități și pentru cartierul Voroneț.
- Peste 75% din locuințe sunt racordate la rețeaua de alimentare cu apă.
- La rețeaua de canalizare sunt racordate 74,6% din locuințe.
- Existența sistem de distribuție apă caldă menajeră și rețea de termoficare.
- Aproximativ două treimi dintre locuințe sunt racordate la rețeaua de gaze naturale.
- Rețea de telecomunicații extinsă.
- Acoperire integrală cu rețea de telefonie mobilă – alternativa

#### Puncte slabe

- Lipsa unei centuri de ocolire a orașului care să preia traficul greu și pe cel de tranzit.
- Suprafața spațiilor verzi este insuficientă în raport cu populația și concentrarea acestora în partea sudică a orașului în zona parc ariniș.
- Mobilitate redusă în interiorul orașului datorită infrastructurii rutiere insuficiente (majoritatea străzilor din oraș sunt de categoria a III-a).
- Starea tehnică a trotuarelor și a aleilor pietonale din oraș.
- Drumurile comunale, îndeosebi cel care face legătura cu Voronețul (DC 29) se află într-o stare necorespunzătoare traficului auto.
- Rețelele de distribuție apă necesită extindere.
- Rețea de canalizare necesită modernizare și extindere.
- Comunicări între canalizarea pluvială și cea menajeră.
- Subdimensionarea canalelor colectoare pentru apele pluviale.
- Colmatarea rețelei de canalizare menajeră datorită unor torenți neprofilati și întreținuți periodic dar și datorită inexistenței unei canalizări pluviale în unele cartiere de locuit.
- Scăderea numărului de consumatori din sistemul centralizat de furnizare a energiei termice.
- Stația de epurare este depășită datorită modificărilor intervenite la nivel legislativ și necesită modernizare.
- Încălzire prin termoficare sau prin centrală termică insuficientă în raport cu populația (doar 28,5% din locuințe racordate).

## AMENAJAREA TERITORIULUI

pentru telefonie fixă.

- Toate cartierele componente ale orașului sunt alimentate cu energie electrică (98,7% din totalul populației are acces la rețeaua de electricitate).

### Oportunități

- Posibilitatea accesării diferitelor surse de finanțare pentru reabilitarea drumurilor, etc.
- Implementarea proiectelor finanțate prin programul operațional regional – planuri integrate de dezvoltare urbană: reabilitarea infrastructurii rutiere și realizarea unui sistem de monitorizare video în oraș.
- Susținerea la nivel guvernamental a proiectelor de dezvoltare a infrastructurii tehnico-edilitare în zonele cu potențial turistic.
- Programele de reabilitare termică a locuințelor.
- Existența programelor guvernamentale de susținere a unor investiții în domeniul reabilitării și extinderii rețelelor de apă, canalizare și epurare a apelor uzate.

### Amenințări

- Dificultăți în contractarea sumelor necesare asigurării cofinanțării (fie din surse de la bugetul local ori județean, fie din surse externe - de genul creditelor bancare).
- Fondurile nerambursabile pentru infrastructură sunt reduse, pentru următoarea perioadă.
- Tendința de creștere a prețurilor la resursele energetice sub influența cursului valutar leu-euro.
- Reducerea investițiilor publice în infrastructură ca urmare a crizei economico-financiare.

## POPULAȚIA

Puncte tari	Puncte slabe
<ul style="list-style-type: none"> <li>- Distribuția echilibrată a populației, în funcție de gen, în anul 2010 înregistrându-se 7.550 bărbați (47,9%) și 8.198 femei (52,1%).</li> <li>- Evoluția ascendentă a ratei de înlocuire a forței de muncă.</li> <li>- Valoarea relativ scăzută a raportului de dependență demografică (526‰).</li> <li>- Spor natural pozitiv în perioada 2005-2009 (total + 167 persoane).</li> </ul>	<ul style="list-style-type: none"> <li>- Se înregistrează ponderi mai importante decât cele înregistrate la nivelul mediului urban județean ale populației din grupele cincinale de vârstă de 55 ani și peste (în 2010).</li> <li>- Populația vârstnică (60 ani și peste) reprezintă 18,4% din total populație (2010), pondere superioară celei de la nivel județean, mediul urban (16,1%).</li> <li>- Populația adultă (15-59 ani) are o pondere de 65,5% din total populație, mai redusă decât cea înregistrată la nivel județean, mediul urban (67,5%).</li> <li>- Scăderea, față de anul 2005, a ponderii populației adulte (- 2,8 puncte procentuale) și creșterea ponderii populației vârstnice (+1,9 puncte procentuale).</li> <li>- Indicele de îmbătrânire demografică înregistrează valoarea de 1.148,9‰ (2010), superior celui județean urban și în creștere față de anul 2005.</li> <li>- Valoarea ratei de înlocuire a forței de muncă de 733,9‰.</li> <li>- Evoluția ascendentă a raportului de dependență demografică (de la de la aproximativ 465‰, în 2005, la 526‰) mai accentuată decât la nivel județean urban.</li> <li>- Rata natalității înregistrează o tendință descendentă în perioada 2005-2010.</li> <li>- Rata mortalității superioară celei de la nivel județean urban pe întreaga perioadă 2005-2010.</li> <li>- Sold negativ al schimbărilor de domiciliu: -141 persoane în perioada 2004-2009.</li> </ul>
Oportunități	Amenințări
<ul style="list-style-type: none"> <li>- Conturarea politicilor demografice la nivel național.</li> <li>- Dezvoltarea economică susținută pentru împiedicarea scăderii migrației forței de muncă.</li> <li>- Dezvoltarea ofertei educaționale în concordanță cu necesitățile.</li> </ul>	<ul style="list-style-type: none"> <li>- Scăderea ratei natalității.</li> <li>- Creșterea indicelui de îmbătrânire demografică.</li> <li>- Tendința de migrare a populației calificate spre centre urbane regionale sau în străinătate, pe fondului unei salarizări mai motivante.</li> </ul>

## ÎNVĂȚĂMÂNT

### Puncte tari

- Existența unui număr suficient de unități de învățământ pentru preșcolari (un număr de 6 grădinițe existente în oraș).
- Existența unui număr de 4 structuri de învățământ gimnazial și a 5 structuri de învățământ primar.
- Asigurarea condițiilor desfășurării actului didactic (căldură, apă potabilă, etc.).
- Performanțe deosebite obținute de elevi în competiții naționale și internaționale.
- Dezvoltarea unor forme de parteneriat și colaborare cu diverse instituții de învățământ similare din Europa.
- Învățământ liceal cu infrastructură it modernă.
- Asigurarea condițiilor optime de recuperare, școlarizare și profesionalizare pentru elevii cu deficiență mintală repartizați, cât și asigurarea condițiilor optime de reintegrare socio – profesională pentru fiecare caz în parte în cadrul instituției de învățământ special.
- Evoluție ascendentă a populației de copii preșcolari înscriși în grădinițe (+28,8% față de anul 2005).
- Menținerea aproximativ constantă a populației de elevi din învățământul preuniversitar.

### Puncte slabe

- Grad de abandon școlar destul de ridicat.
- Lipsa unor servicii specializate pentru prevenirea abandonului școlar.
- Insuficiența spațiilor din cadrul unităților de învățământ (număr ridicat de elevi la liceu).
- Necorelarea programelor de formare cu cerințele pieței forței de muncă.
- Lipsa unei colaborări permanente între agenții economici importanți la nivel local și unitățile de învățământ.
- Număr redus al absolvenților de studii liceale care urmează cursurile unei facultăți datorită distanței relativ mari față de centrele universitare și a posibilităților materiale precare
- Reducerea importantă a numărului de cadre didactice (- 22,2% față de 2005).
- Scăderea calității actului didactic pe fondul scăderii nivelului salarial din sistemul de învățământ.
- Dotarea insuficientă cu PC-uri a unităților de învățământ, la nivelul orașului gura humorului înregistrându-se un număr de aproximativ 16 elevi la un PC față de 10 elevi/PC la nivel județean.
- Număr sălilor de gimnastică și a terenurilor de sport insuficiente în comparație cu necesitățile elevilor.

### Oportunități

- Existența fondurilor europene direcționate spre perfecționarea actului didactic.
- Existența fondurilor europene disponibile pentru reabilitarea clădirilor instituțiilor de învățământ și dotarea corespunzătoare a acestora.
- Programele școlare internaționale care permit școlilor locale să stabilească parteneriate cu instituții de învățământ din străinătate.
- Programele dedicate educării părinților.
- Posibilitatea învățării unor meserii inclusiv de către copiii cu probleme.

### Amenințări

- Abandonul școlar și frecvența redusă a elevilor din motive financiare și din lipsa perspectivelor pe piața muncii.
- Migrația forței de muncă din învățământ către domenii mai bine remunerate.
- Lipsa motivației materiale a cadrelor didactice cu rezultate performante.
- Diminuarea sumelor alocate pentru învățământ ca urmare a bugetelor locale reduse din cauza crizei economice.
- Sistemul inconsistent de repartizare a fondurilor în funcție de costul standard per elev.
- Politica incoerentă de la nivelul sistemului de învățământ.

## CULTURĂ

Puncte tari	Puncte slabe
<ul style="list-style-type: none"> <li>- Existența instituțiilor dedicate (Muzeul Obiceiurilor Populare din Bucovina, Casa de Cultură) care asigură buna desfășurare a evenimentelor de profil.</li> <li>- Instituțiile de cultură au calendare de activități proprii, asigurând astfel accesul la o gamă largă de manifestări pentru cetățeni.</li> <li>- Colaborarea fructuoasă la nivel de instituții culturale.</li> <li>- Păstrarea unor obiceiuri și ocupații tradiționale specifice Bucovinei.</li> <li>- Bogăția culturală datorată eterogenității etnice (poloni, huțuli, germani, rromi, ucraineni, maghiari, lipoveni).</li> <li>- Existența unei game variate de evenimente culturale care să atragă un grup țintă foarte larg.</li> <li>- Organizarea anuală a unor manifestări cu caracter cultural (Umor la... Gura Humorului, Eminesciana, La Dragobete, Târgul de Paști, etc.).</li> <li>- Organizarea de lansări de carte și expoziții de artă plastică ale artiștilor contemporani și a celor care au intrat deja în patrimoniul național.</li> <li>- Existența obiectivelor culturale istorice de importanță națională și internațională (Mănăstire Voroneț și Mănăstirea Humor).</li> </ul>	<ul style="list-style-type: none"> <li>- Lipsa infrastructurii, spațiilor și dotărilor necesare pentru desfășurarea corespunzătoare a actului de cultură – Casa de Cultură, Biblioteca Orășenească.</li> <li>- Lipsa tehnicii de calcul face imposibilă evidența computerizată a fondului de carte existent în biblioteca orășenească precum și monitorizarea patrimoniului cultural deținut de Muzeul Obiceiurilor Populare din Bucovina.</li> <li>- Resurse financiare insuficiente pentru desfășurarea activităților culturale.</li> <li>- Personalul angajat în activități culturale nu este suficient motivat financiar.</li> <li>- Insuficienta implicare a societății civile în viața culturală.</li> <li>- Necesitatea realizării unor lucrări de reabilitare a clădirilor cu specific cultural: Casa de Cultură.</li> <li>- Revendicarea spațiului Bibliotecii orășenești.</li> </ul>
Oportunități	Amenințări
<ul style="list-style-type: none"> <li>- Disponibilitatea administrației locale a orașului Gura Humorului de a finanța acțiuni culturale.</li> <li>- Posibilitatea creării unor parteneriate de lucru cu instituții culturale, administrația publică locală, societatea civilă pentru derularea de proiecte culturale.</li> <li>- Revigorarea și promovarea artei tradiționale din Bucovina datorită activității Muzeului Obiceiurilor Populare.</li> <li>- Existența programelor de finanțare naționale și internaționale, altele decât cele din Fondurile Structurale, disponibile pentru dezvoltarea sectorului.</li> <li>- Existența programelor naționale de reabilitare, modernizare și dotare a așezămintelor culturale, din mediul rural și mic urban.</li> </ul>	<ul style="list-style-type: none"> <li>- Reducerea resurselor financiare necesare administrației publice pentru susținerea financiară a activităților culturale.</li> <li>- Scăderea interesului cetățenilor pentru acțiunile culturale.</li> <li>- Scăderea interesului mass-mediei pentru evenimentele culturale.</li> <li>- Accentuarea deficitului de resurse umane în instituțiile de cultură pe fondul scăderilor salariale recente.</li> <li>- Migrarea persoanelor talentate spre alte zone.</li> <li>- Diversitatea de exigențe informaționale și documentare în creștere față de posibilitățile de satisfacere a acestora.</li> <li>- Afectarea colecției/patrimoniului muzeului obiceiurilor populare din cauza condițiilor din clădire.</li> </ul>

## SĂNĂTATE

### Puncte tari

- Servicii medicale reprezentate printr-un spital orășenesc cu 113 paturi pe următoarele specialități: medicină internă, obstetrică-ginecologie, neonatologie, pediatrie, chirurgie, gastro-enterologie, neurologie și medicina muncii (pavilion separat Frasin).
- Spitalul orășenesc Gura Humorului a înregistrat un indice bun de utilizare a paturilor iar indicele de complexitate a cazurilor a crescut.
- Rețea dezvoltată de unități medicale: 72 la nivelul anului 2009, din care 47 în sistemul public și 25 în sistemul privat.
- Acoperirea bună a orașului cu cabinete medicale de familie (6), cabinete stomatologice (14) și cabinete medicale de specialitate (30).
- Existența unui număr satisfăcător de farmacii (6).
- Dezvoltarea rețelei de unități medicale private (de la 18, în 2005, până la 25, în 2009).
- Existența unei stații a Serviciului Județean de Ambulanță la nivelul orașului Gura Humorului.

### Puncte slabe

- Starea precară din punct de vedere tehnic și material.
- Slaba profilaxie.
- Existența specialităților medicale cu un deficit de personal.
- Slaba motivare financiară a personalului medico-sanitar din cadrul sistemului public.

### Oportunități

- Programe de finanțare a sistemului sanitar (UE și naționale).
- Crearea de noi centre private de sănătate.
- Dezvoltarea sistemului de asigurări private.
- Continuarea procesului de modernizare și re tehnologizarea unităților de profil existente.
- Crearea de parteneriate și forme de colaborări la nivel județean, regional, național cât și internațional.

### Amenințări

- Subfinanțarea, ca urmare a descentralizării administrative.
- Suspendarea / întreruperea / diminuarea unor programe naționale de finanțare ca urmare a crizei economice mondiale.
- Degradarea și închiderea unor unități medicale din cauza lipsei fondurilor și a managementului defectuos.
- Migrația cadrelor medicale cu pregătire superioară și medie în afara județului/a țării pentru locuri de muncă mai bine plătite.

## ASISTENȚA SOCIALĂ

Puncte tari	Puncte slabe
<ul style="list-style-type: none"> <li>- Existența Direcției Publice de Asistență Socială Gura Humorului – instituție foarte bine conturată, armonizată și integrată în sistemul județean de asistență și protecție socială.</li> <li>- Cunoașterea realității sociale ca urmare a faptului că orașul are avantajul de a fi o comunitate mică.</li> <li>- Existența serviciilor medico-sociale oferite persoanelor din zonele marginase ale orașului asigurate prin cele intermediul celor două Dispensare medico-sociale din cartierul "Boureni" și satul Voroneț.</li> <li>- Existența furnizorilor de servicii sociale acreditate și a ONG-urilor locale care activează în sfera acestui domeniu (Fundația Silvia).</li> <li>- Existența unui centru de consiliere a persoanelor de etnie rromă.</li> <li>- Existența unui Centru Maternal în Gura Humorului.</li> <li>- Copii beneficiari aflați în atenția serviciilor DGASPC Suceava sunt protejați în cadrul serviciilor de tip familial (asistenți maternali profesioniști și rude până la gradul IV).</li> <li>- Reconfigurarea și modularea unităților rezidențiale pentru copiii cu dizabilități (Gr. Sidorovici).</li> <li>- Colaborarea Școlilor cu serviciile sociale în vederea integrării copiilor cu dizabilități.</li> <li>- Existența cantinei săracilor la nivelul orașului.</li> <li>- Existența unui adăpost de noapte pentru persoanele fără locuință.</li> <li>- Existența a unui număr de 16 locuințe sociale noi și a unui proiect de construire a încă 14 locuințe sociale.</li> <li>- Interesul administrației publice față de categoriile vulnerabile social.</li> </ul>	<ul style="list-style-type: none"> <li>- Numărul crescut al persoanelor de vârstă a III a care apelează la serviciile DPAS în continuă creștere ca urmare a diminuării autonomiei în administrarea vieții proprii.</li> <li>- Reducerea numărului de persoane beneficiare ale prestațiilor sociale prevăzute de legea venitului minim garantat.</li> <li>- Inexistența locurilor de muncă pentru tinerii absolvenți fără sprijin familial.</li> <li>- Lipsa locurilor de muncă și nevoia de reconversie a angajaților platformelor industriale (minieră și textilă).</li> <li>- Lipsa locuințelor pentru tineri și familii.</li> <li>- Lipsa locuințelor sociale.</li> <li>- Slaba reprezentare a serviciilor de îngrijire la domiciliu pentru persoane cu handicap și pentru cele de vârstă a III a lipsite de autonomie.</li> <li>- Dotarea insuficientă a dispensarelor medico-sociale cu aparatură medicală.</li> <li>- Servicii insuficiente pentru prevenirea abandonului și instituționalizării.</li> <li>- Lipsa unui centru amenajat și dotat corespunzător pentru desfășurarea unor activități de recuperare a handicapului și activități zilnice de educare și recreere pentru copii și persoanele cu handicap.</li> <li>- Număr insuficient de personal calificat în domeniul social în cadrul Direcției Publice de Asistență Socială Gura Humorului.</li> </ul>

## ASISTENȚA SOCIALĂ

### Oportunități

- Creșterea numărului de specialiști la nivel județean în domeniul asistenței sociale.
- Existența la nivel național a legii ce reglementează serviciile sociale.
- Existența cadrului legislativ ce creează facilități pentru mediul economic ce angajează persoane din grupurile vulnerabile în vederea integrării acestora în societate.
- Dezvoltarea voluntariatului și a spiritului civic.
- Existența serviciilor de zi pentru pensionari dezvoltate în cadrul programelor de integrare a foștilor angajați ai platformei de exploatare minieră din zonă.
- Existența strategiei europene de integrare a romilor.
- Implicarea ONG-urilor și voluntarilor în rezolvarea problemelor sociale.
- Educarea părinților și elevilor cu privire la activitatea de voluntariat.
- Realizarea echipelor mobile pentru îngrijirea persoanelor vârstnice.
- Dezvoltarea economiei sociale.

### Amenințări

- Creșterea ratei șomajului pe fondul crizei economice poate avea ca efect majorarea ponderii persoanelor ce necesită asistență socială.
- Politica de salarizare în domeniul social slab motivantă pentru angajați.
- Migrația personalului pregătit în furnizarea serviciilor sociale prin migrarea acestora către alte domenii sau spații administrativ teritoriale.
- Lipsa ofertelor de muncă pentru grupurile vulnerabile.
- Abandonul școlar ridicat în rândul persoanelor din grupurile vulnerabile social.
- Mentalitatea populației privind anumite etnii.
- Populația asistată socială preferă să fie susținută social în defavoarea implicării active din punct de vedere economic.
- Accesibilitatea redusă a proiectelor europene din punct de vedere financiar, din partea ONG-urilor.

## DEZVOLTARE ECONOMICĂ

## Puncte tari

- Existența terenurilor disponibile pentru investiții.
- Resursele importante de material lemnos (pădurile reprezintă două treimi din fond funciar).
- Existența unor suprafețe importante de pășuni și fânețe (17,8% din total fond funciar).
- Reprezentare relativ bună a majorității activităților economice.
- Numărul relativ important de salariați din cadrul firmelor locale - 2.254 persoane.
- Dezvoltarea sectorului industriei prelucrătoare: 16% dintre firme, 35,3% din totalul salariaților, 39,4% din cifra de afaceri totală.
- Existența centrului local de informare, consiliere, asistență pentru ocuparea pe piața muncii și formare profesională, în gura humorului.

## Puncte slabe

- Lipsa capitalului pentru investiții.
- Oportunitățile investiționale ale zonei sunt încă slab promovate în rândul potențialilor investitori.
- Calificarea slabă a personalului din domeniul serviciilor.
- Standarde scăzute ale serviciilor.
- Ponderea firmelor profitabile este de 44,7% din total.
- Câștigul salarial nominal mediu brut lunar la nivelul județului Suceava (1.506 lei în 2010) reprezintă 79,2% din cel de la nivel național.
- Numărul mediu al salariaților din gura humorului era de 3.125 salariați, în 2009, în scădere cu 1.182 persoane față de 2007 (-27,4%).

## Oportunități

- Dezvoltarea zootehniei și industriei de prelucrare a produselor zootehnice.
- Diversificarea economiei locale prin exploatarea resurselor naturale.
- Valorificarea produselor din flora montană (fructe de pădure, plante medicinale, ciuperci).
- Atragerea investitorilor în zonă.
- Promovarea produselor alimentare locale, tradiționale.
- Dezvoltarea comunicării între reprezentanții mediului de afaceri și reprezentanții autorităților publice locale.
- Dezvoltarea parteneriatelor de tip public-privat.
- Derularea proiectelor de recalificare a forței de muncă.
- Politicile uniunii europene direcționate spre susținerea și dezvoltarea întreprinderilor mici și mijlocii.

## Amenințări

- Scăderea calitativă a pregătirii profesionale a resurselor umane.
- Rata de înlocuire a forței de muncă prevede un deficit al forței de muncă pe termen mediu.
- Condițiile de protecție a mediului foarte restrictive pot avea ca efect încetinirea dezvoltării mediului de afaceri.
- Scăderea puterii de cumpărare a populației va avea ca rezultat orientarea investitorilor spre alte zone.
- Prolungirea/declanșarea unei noi crize economice și financiare la nivel național și internațional.
- Menținerea condițiilor neavantajoase de creditare pentru mediul economic.
- Instabilitatea legislativă la nivel național.
- Interesul scăzut al populației neocupate față de programele de recalificare derulate.

## TURISM

### Puncte tari

- Declararea orașului Gura Humorului stațiune turistică de interes național.
- Poziționarea bună, într-o zonă istorică, la intersecția drumurilor care leagă Moldova – Ardealul – Maramureșul, în centrul zonei de interes cultural "Bucovina", zonă turistică de importanță națională și internațională.
- Mănăstirile Voroneț și Humor incluse pe lista monumentelor de patrimoniu mondial UNESCO situate pe teritoriul orașului/în proximitate.
- Patrimoniul etnografic și folcloric al zonei.
- Cadrul natural pitoresc și bioclimatul sedativ de cruțare.
- Existența Muzeului Obiceiurilor Populare din Bucovina.
- Amenajarea zonei de agrement « Ariniș ».
- Existența facilităților pentru practicarea sporturilor de iarnă – Pârția Șoimul.
- Existența rezervației paleontologice «Piatra Pinului», vizitată atât pentru pitorescul stâncilor din pădure cât și pentru posibilitatea practicării escaladei sportive cu grade de dificultate diferite.
- Apariția unor unități de cazare care asigură un standard de calitate ridicat, la nivelul cerințelor clientelei internaționale și de afaceri.
- Creșterea continuă a calității serviciilor specifice domeniului turismului.
- Existența unei infrastructuri de primire turistică cu funcțiuni de cazare importantă (2010): 29 structuri, 957 locuri (aproape 12% din totalul județean).
- Evoluția ascendentă a numărului de structuri (+14, față de 2005) și a capacității de cazare (+88%, față de anul 2005).
- Numărul turiștilor cazați în structurile turistice din Gura Humorului a fost de 23.458 turiști, respectiv 12,1 % din totalul județean. numărul acestora a fost cu 10,8% superior celui înregistrat în 2009.
- În 2010, numărul înnoptărilor în structurile de cazare din Gura Humorului a fost de 42.088, în creștere cu 10,4% față de anul anterior.

### Puncte slabe

- Distanța mare față de orașele mari ale țării ceea ce implică dificultate în alegerea stațiunii ca destinație prioritară pentru turiști din zone îndepărtate ale țării.
- Accesul feroviar și aerian relativ precar dinspre marile orașe (un singur tren direct de noapte, cursele aeriene operează numai în perioada de sezon la tarife ridicate, aeroportul din Suceava nu are facilități de operare pe timp de iarnă).
- Oraș mic fără atracții și evenimente mondene, cu posibilități de agrement modern relativ reduse.
- Număr insuficient de personal calificat în domeniul hotelier.
- Slaba dezvoltare a infrastructurii în zonele rurale și în special cea de utilități.
- Durata medie de ședere a turiștilor în structurile de cazare din Gura Humorului este de 1,8 zile în 2010, inferioară celei înregistrate la nivel județean (2,4 zile).
- Indicele de utilizare a capacității de cazare în funcțiune înregistrează o ușoară tendință descendentă în perioada 2005-2010. 16,0% la nivelul anului 2010.

## TURISM

## Oportunități

- Exploatarea și valorificarea apelor minerale din zona Voroneț.
- Practicarea unei agriculturi ecologice și a agroturismului.
- Bucovina - destinație inclusă de marile agenții tur-operatoroare în circuitele turistice promovate.
- Valorificarea potențialului de trasee montane.
- Valorificarea potențialului turistic al Fortificațiilor din sec XVIII lea.
- Abordarea și promovarea unor pachete de servicii turistice mai puțin aplicate în zonă (turismul de vânătoare și pescuit, mountainbike, alpinism, escaladă sportivă, rafting pe râul Moldova, parapantă).
- Posibilitatea ca prin modernizarea aeroportului din regiune, să fie susținut mediul de afaceri regional și zona să devină punct de plecare pentru itinerariile turistice regionale.
- Interesul crescut la nivel internațional pentru promovarea turismului durabil.
- Interesul internațional crescut pentru turismul cultural, balnear (inclusiv tratamentul de prevenție – de tip wellness/spa), ecoturism, agroturism și turism rural, de aventură.
- Programe guvernamentale de promovare a turismului și de dezvoltare a localităților cu potențial turistic.
- Dezvoltarea unor parteneriate de tip public-privat în vederea promovării obiectivelor turistice și dezvoltării sectorului.

## Amenințări

- Pierderea identității culturale și arhitecturale.
- Slaba promovare a regiunii în deosebi către exterior.
- Degradarea principalelor obiective turistice, datorită lipsei de fonduri necesare pentru întreținerea lor sau nevalorificarea acestora;
- Scăderea puterii de cumpărare a populației;

## ADMINISTRAȚIE PUBLICĂ

### Puncte tari

- Locația actuală permite desfășurarea în bune condiții a activității Primăriei Orașului Gura Humorului.
- Pregătirea profesională corespunzătoare a personalului.
- Resursele materiale IT existente la nivelul administrației publice locale permit desfășurarea în bune condiții a activității.
- Existența în proprietate publică a unor suprafețe de teren (intravilan și extravilan) disponibile pentru investiții.
- Experiența administrației publice locale în scriere și implementarea de proiecte de finanțare.
- Deschiderea autorităților locale către încheierea de parteneriate publice și private.

### Puncte slabe

- Resursele financiare insuficiente.
- Personal insuficient în anumite compartimente la nivelul administrației publice locale.
- Slaba motivare financiară a personalului din cadrul administrației publice locale.
- Participarea redusă la programe de perfecționare și de pregătire a personalului de la nivelul administrației publice.

### Oportunități

- Programele de specializare a resurselor umane din administrația publică.
- Posibilitatea îmbunătățirii capacității administrative de a furniza servicii publice de înaltă calitate.
- Creșterea numărului de schimburi de experiență și parteneriate de tip înfrățire cu alte localități din țară și străinătate.

### Amenințări

- Subfinanțare, ca urmare a descentralizării administrative.
- Suspendarea / întreruperea / diminuarea unor programe naționale de finanțare ca urmare a crizei economice mondiale.
- Migrarea forței de muncă specializate din administrația publică locală odată cu scăderile salariale și cu reforma administrației locale.
- Efectele crizei economice pot conduce la scăderea drastică a încasărilor la bugetul local.
- Probleme financiare datorate preluării instituțiilor sanitare.
- Probleme în asigurarea cofinanțării proiectelor de dezvoltare finanțate.

## MEDIUL NATURAL

### Puncte tari

- Resurse de apă potabilă cantitativ și calitativ superioare în raport cu alte zone.
- Suprafețe importante acoperite cu păduri de conifere și foioase care asigură un aer curat și puternic ozonat.
- Existența unei faune și flore spontane specifice, deosebit de bogate.
- Climă favorabilă desfășurării activităților turistice în orice anotimp.
- Restrângerea activității marilor poluatori industriali și începerea înlocuirii treptate a acestora cu IMM-uri (flexibilitate și adaptabilitate mai mare la cerințele de mediu).
- Posibilitatea extinderii spațiilor verzi, reîmpădurirea unor zone.
- Grad de poluare relativ mic în comparație cu alte zone.
- Populație conștientă și activă în domeniul mediului.
- Administrație locală receptivă și deschisă noilor idei cu implicare reală în rezolvarea tuturor problemelor comunității.
- Funcționează stația de transfer cu linie de sortare a deșeurilor și presă pentru balotare.

### Puncte slabe

- Se întâlnesc suprafețe importante de soluri afectate de acidifiere.
- Existența riscului de alunecări de teren.
- Gradul de epurare a apelor uzate de la stația de epurare a orașului gura humorului a fost de 68% în 2010.
- Stația de epurare este depășită și necesită intervenții importante pentru aducerea la condițiile ecologice prezentate de normele actuale.
- Existența zonelor supuse riscului de inundații la nivelul cartierului Voroneț.
- Amplasarea necorespunzătoare, în intravilan a unor unități industriale, a oborului și a rampei de deșeuri.
- Depozitarea necorespunzătoare a deșeurilor menajere și a rumegușului.
- Poluarea sonoră a localității datorită tranzitului rutier de pe dn17 și circulației feroviare.
- Eliminarea finală a deșeurilor se face la depozitul din Târgu Neamț fapt ce generează costuri ridicate de transport.
- Nu fost realizată închiderea și ecologizarea depozitului de deșeuri menajere la care a fost sistată depozitarea.

### Oportunități

- Apariția unor programe cu co-finanțare internațională orientate direct pentru protecția mediului.
- Creșterea interesului autorităților locale în promovarea de parteneriate în vederea protecției mediului.
- Existența unor colaborări în domeniu.
- Implementarea proiectului „Sistem Integrat de Management al Deșeurilor în județul Suceava”, care a fost aprobat în luna aprilie 2011 de către Comisia Europeană.
- Campanii de educare a elevilor și de cultivare a spiritului ecologic.
- Implicarea populației în activitățile de educație ecologică.
- Organizarea de evenimente speciale pe teme de mediu la nivel județean.
- Dezvoltarea de parteneriate în vederea protecției mediului.

### Amenințări

- Schimbări climatice severe.
- Nerespectarea legislației și reglementărilor privind protecția mediului de către agenții economici și populație.
- Dispariția unor specii de plante și animale din cauza absenței unor programe speciale de protecție a acestora.
- Defrișări necontrolate cu efecte asupra poluării aerului, eroziunii solului și degradarea ecosistemelor.
- Lipsa fondurilor pentru susținerea investițiilor necesare pentru alinierea la standardele de mediu, atât în domeniul public dar și în cel privat.
- Modificări frecvente în legislație și întârzierea aparițiilor normelor de aplicare/contradicții legislative.
- Fenomene meteo extreme care pot favoriza poluarea aerului prin împiedicarea dispersiei sau transportul poluanților.





## **II. STRATEGIA DE DEZVOLTARE LOCALĂ A ORAȘULUI GURA HUMORULUI**

## VIZIUNE ȘI OBIECTIVE

***“Stațiunea Gura Humorului va dispune de o ofertă turistică diversificată valorificând adecvat rolul de nod de tranzit din zona Bucovinei și va oferi locuitorilor săi un nivel de trai ridicat prin valorificarea eficientă a capitalului uman, a poziționării geografice, a resurselor naturale și antropice.”***

### ***Gura Humorului – STAȚIUNE turistică***

Strategia de Dezvoltare Locală a Orașului Gura Humorului își propune ca orașul Gura Humorului să se dezvolte din punct de vedere turistic, economic, social și să rezolve problemele de mediu întâmpinate.

Gura Humorului va fi o stațiune montană atractivă, dispunând de o ofertă turistică diversificată pe tot parcursul anului, turiștii având multiple facilități de petrecere a timpului liber, în fiecare anotimp. Gura Humorului va fi o stațiune turistică competitivă la nivel regional și național, prin stabilirea direcției de dezvoltarea a turismului din zonă și prin informarea și conștientizarea acesteia de către principalii operatori în turism.

### ***Gura Humorului – ACASĂ***

Totodată, Gura Humorului va avea și un grad ridicat de atractivitate pentru investitori (români și străini), dispunând de un cadru economic prosper și competitiv. Prin atragerea investitorilor în Gura Humorului se vor crea locuri de muncă, crescând în acest fel nivelul de trai al întregii populații.

Comunitatea locală va dispune de servicii publice de calitate, va avea acces la utilitățile publice de bază și la o infrastructură modernizată. Condițiile de trai din Gura Humorului vor tinde spre nivelul statelor dezvoltate din Uniunea Europeană, redevenind atractiv pentru tinerii din oraș și nu numai.

Locuitorii orașului Gura Humorului se vor putea dezvolta profesional pe plan local datorită diversificării economiei locale și a oportunităților de dezvoltare antreprenorială, susținute nu doar de sectorul turistic dar și de alte activități economice care vor valorifica resursele și avantajele orașului.

Posibilitățile de petrecere a timpului liber pe care le va oferi orașul se vor adresa tuturor vârstelor, oferindu-le oportunități de distracție, agrement sau odihnă, activități culturale, concerte etc.

### ***Gura Humorului – oraș VERDE***

Gura Humorului va oferi locuitorilor săi un nivel de trai ridicat prin servicii publice de calitate, într-un cadru natural lipsit de poluare și sigur.

Consumul public de energie va fi orientat spre valorificarea oportunităților de generare a energiei nepoluante și alternative, promovând eficiența energetică, inovația în domeniul energiei și protecția mediului printr-un comportament responsabil față de consumul de energie.

Viziunea orașului Gura Humorului privește atât locuitorii, cât și turiștii și potențialii investitori. Gura Humorului nu este doar o stațiune de interes național, ci și un oraș în care populația se bucură de toate condițiile de dezvoltare socio-economică și culturală.

## **OBIECTIVE STRATEGICE ȘI SPECIFICE**

### **OS. 1. Dezvoltarea urbană durabilă**

- Os. 1.1. Dezvoltarea infrastructurii tehnico-edilitare
- Os. 1.2. Modernizarea infrastructurii și serviciilor de educație, sănătate și sociale
- Os. 1.3. Creșterea siguranței populației
- Os. 1.4. Dezvoltarea infrastructurii de transport și îmbunătățirea managementului traficului

### **OS. 2. Valorificarea durabilă a potențialului turistic**

- Os. 2.1. Dezvoltarea și comunicarea unei imagini distinctive a stațiunii Gura Humorului
- Os. 2.2. Creșterea accesibilității obiectivelor turistice prin realizarea de investiții în infrastructura fizică și informațională
- Os. 2.3. Creșterea calității și diversificarea serviciilor turistice
- Os. 2.4. Dezvoltarea facilităților de agrement

### **OS. 3. Susținerea mediului de afaceri și atragerea investițiilor**

- Os. 3.1. Creșterea competitivității mediului de afaceri local
- Os. 3.2. Promovarea oportunităților de investiții
- Os. 3.3. Sprijinirea antreprenoriatului
- Os. 3.4. Dezvoltarea parteneriatului public – privat

### **OS. 4. Protecția mediului**

- Os. 4.1. Realizarea lucrărilor de protecție împotriva dezastrelor naturale
- Os. 4.2. Dezvoltarea sistemului de evacuare a apelor uzate
- Os. 4.3. Îmbunătățirea managementului deșeurilor
- Os. 4.4. Utilizarea energiilor alternative

### **OS. 5. Dezvoltarea capacității administrative**

- Os. 5.1. Îmbunătățirea sistemului de management
- Os. 5.2. Perfecționarea resurselor umane
- Os. 5.3. Stimularea implicării populației în rezolvarea problemelor locale

## PLAN DE ACȚIUNE

### OS. 1. Dezvoltarea urbană durabilă

Dezvoltarea urbană este o principală prioritate la nivel local, regional și național. Dezvoltarea urbană a orașului Gura Humorului trebuie să țină cont de statutul de stațiune turistică ce și l-a câștigat până în prezent.

Dezvoltarea urbană a orașului Gura Humorului trebuie să aibă în vedere în principal rolul turismului la nivel local și îmbunătățirea aspectului orașului ca metodă strategică de atragere de noi

turiști în zonă, precum și crearea de noi facilități moderne de petrecere a timpului liber.

De asemenea, se impune modernizarea infrastructurii de educație, sănătate, sociale, de transport și bineînțeles creșterea siguranței populației pentru asigurarea unui trai decent locuitorilor săi, dar și turiștilor ce vizitează stațiunea.

*Perioadă de implementare: 2011-2018*

*Responsabili: Consiliul Local Gura Humorului  
Consiliul Județean Suceava  
ONG-uri*

Obiective specifice	Măsuri
<b>Os. 1.1. Dezvoltarea infrastructurii tehnico-edilitare</b>	1.1.1. Extinderea și reabilitarea rețelelor de utilități 1.1.2. Armonizarea regulilor urbanistice 1.1.3. Amenajarea spațiilor publice și îmbunătățirea aspectului urban
<b>Os. 1.2. Modernizarea infrastructurii și serviciilor de educație, sănătate și sociale</b>	1.2.1. Reabilitarea și modernizarea unităților de învățământ 1.2.2. Adaptarea rețelei de învățământ la necesitățile populației 1.2.3. Reabilitarea și modernizarea unităților sanitare 1.2.4. Crearea, reabilitarea și modernizarea infrastructurii sociale 1.2.5. Educarea populației social-vulnerabile 1.2.6. Implicarea pe piața muncii a persoanelor social-vulnerabile
<b>Os. 1.3. Creșterea siguranței populației</b>	1.3.1. Modernizarea și extinderea rețelelor de iluminat public 1.3.2. Implementarea sistemelor de supraveghere în spațiile publice 1.3.3. Reducerea numărului de câini comunitari 1.3.4. Modernizarea serviciilor de siguranță a populației
<b>Os. 1.4. Dezvoltarea infrastructurii de transport și îmbunătățirea managementului traficului</b>	1.4.1. Reabilitarea infrastructurii rutiere 1.4.2. Crearea variantei ocolitoare a orașului 1.4.3. Construcția și amenajarea spațiilor de parcare 1.4.4. Reabilitarea infrastructurii pietonale (treceri pietoni, trotuare) 1.4.5. Implementarea sistemelor de management al traficului

## OS. 2. Valorificarea durabilă a potențialului turistic

Turismul reprezintă un sector prioritar pentru stațiunea Gura Humorului, angrenând prin resursele pe care le are majoritatea sectoarelor economice dezvoltate la nivel local. Fiind una din principalele resurse ale comunității, este important să asigurăm dezvoltarea sustenabilă a turismului, cu atât mai mult cu cât atractivitatea ridicată a orașului Gura Humorului este dată în principal de resursele naturale existente.

Turismul este un factor stimulator al economiei locale, generând mare parte din locurile de muncă. Datorită condițiilor de mediu și a atracțiilor culturale, cele mai dezvoltate forme de turism din

stațiunea Gura Humorului sunt turismul cu valențe culturale, religioase dar și turismul sportive și de agrement.

De aceea este necesară îmbunătățirea calității serviciilor de turism, creșterea accesibilității atracțiilor turistice dar și diversificarea ofertei turistice pentru ca durata medie de ședere în Gura Humorului să crească, și implicit majorarea valorii aduse comunității de către acest sector economic. Totodată, promovarea atracțiilor turistice din stațiune joacă un rol major în dezvoltarea turismului.

*Perioadă de implementare: 2011-2020*

*Responsabili: Consiliul Local Gura Humorului*

*Consiliul Județean Suceava*

*Instituții de Cultură*

*Agenți economici*

Obiective specifice	Măsuri
<b>Os. 2.1. Dezvoltarea și comunicarea unei imagini distinctive a stațiunii Gura Humorului</b>	2.1.1. Crearea planurilor de dezvoltare a turismului local 2.1.2. Promovarea atracțiilor turistice 2.1.3. Organizarea de evenimente de interes turistic
<b>Os. 2.2. Creșterea accesibilității obiectivelor turistice prin realizarea de investiții în infrastructura fizică și informațională</b>	2.2.1. Îmbunătățirea accesibilității obiectivelor turistice 2.2.2. Restaurarea obiectivelor turistice cu importanță culturală 2.2.3. Reabilitarea instituțiilor culturale
<b>Os. 2.3. Creșterea calității și diversificarea serviciilor turistice</b>	2.3.1. Informarea operatorilor în turism cu privire la practicile de succes 2.3.2. Organizarea sesiunilor de instruire pe tematica turism 2.3.3. Organizarea schimburilor de experiență cu privire la serviciile turistice, în alte stațiuni
<b>Os. 2.4. Dezvoltarea facilităților de agrement</b>	2.4.1. Crearea și amenajarea spațiilor pentru relaxare și sport 2.4.2. Promovarea facilităților de relaxare și sport 2.4.3. Dotarea corespunzătoare a spațiilor publice

## OS. 3. Susținerea mediului de afaceri și atragerea investițiilor

Mediul de afaceri reprezintă principalul element al dezvoltării unei comunități. Celelalte domenii ce completează sfera socio-economică sunt cu siguranță defavorizate pentru evoluția unei unități teritoriale bine delimitate geografic și administrativ, dar fundamentul dezvoltării globale o reprezintă sectorul economic. Practic, activitățile sociale, culturale etc., trebuie susținute din punct de vedere financiar de activitatea economică. Altfel spus, ca să putem dezvolta serviciile sociale, cultura, sportul etc., trebuie să dezvoltăm mediul de afaceri.

Pentru existența stațiunii Gura Humorului, mediul de afaceri este vital, deoarece serviciile turistice oferite sunt susținute de unitățile economice.

Abordarea viitoare a dezvoltării durabile a economiei locale va trebui să țină cont de avantajele imense ce derivă din valorificarea resurselor turistice și a notorietății orașului Gura Humorului ca stațiune națională. În acest sens, se va sprijini dezvoltarea și extinderea gamei de produse și servicii oferite la nivel local, astfel încât aceste avantaje să fie valorificate corespunzător, iar forța de muncă locală să poată beneficia de o paletă mai largă de locuri de muncă disponibile.

*Perioadă de implementare: 2011-2020*

*Responsabili: Consiliul Local Gura Humorului  
Consiliul Județean Suceava  
Agenți economici*

Obiective specifice	Măsurile
<b>Os. 3.1. Creșterea competitivității mediului de afaceri local</b>	3.1.1. Crearea unui centru de colectare a fructelor de pădure 3.1.2. Servicii de informare a mediului antreprenorial local privind posibilitățile de dezvoltare și finanțare a investițiilor 3.1.3. Programe de informare și conștientizare a avantajelor inovației pentru dezvoltarea afacerilor
<b>Os. 3.2. Promovarea oportunităților de investiții</b>	3.2.1. Inventarierea și promovarea oportunităților de investiții 3.2.2. Dezvoltarea și întărirea relațiilor de colaborare cu orașe stațiuni din alte țări 3.2.3. Crearea facilităților pentru sprijinirea afacerilor
<b>Os. 3.3. Sprijinirea antreprenoriatului</b>	3.3.1. Organizarea de întâlniri lunare/trimestriale între mediul de afaceri și administrația publică locală 3.3.2. Crearea facilităților pentru start-up-uri
<b>Os. 3.4. Dezvoltarea parteneriatului public – privat</b>	3.4.1. Realizarea parteneriatelor public-privat 3.4.2. Cooperarea internațională cu orașe stațiuni

## OS. 4. Protecția mediului

Dezvoltarea durabilă urmărește dezvoltarea economică și socială în concordanță cu menținerea unui echilibru rațional între elementele evoluției societății umane și integritatea mediului natural. Prin Strategia Națională de Dezvoltare Durabilă, România și-a asumat dezvoltarea durabilă ca „singură perspectivă rațională a devenirii naționale, având ca rezultat statornicirea unei noi paradigme de dezvoltare prin confluența factorilor economici, sociali și de mediu.”

Orașul Gura Humorului își propune îmbunătățirea mediului natural prin reducerea consumului de energie, utilizarea surselor alternative de energie, îmbunătățirea managementului deșeurilor urbane și protecția comunității împotriva calamităților naturale.

*Perioadă de implementare: 2011-2020*

*Responsabili: Consiliul Local Gura Humorului  
Agenția pentru Protecția Mediului Suceava  
Sistemul de Gospodărire a Apelor Suceava  
Consiliul Județean Suceava  
Agenți economici*

Obiective specifice	Măsuri
<b>Os. 4.1. Realizarea lucrărilor de protecție împotriva dezastrelor naturale</b>	4.1.1. Amenajări hidroameliorative 4.1.2. Realizarea de lucrări de stabilizare a solului 4.1.3. Reabilitarea, redimensionarea construcțiilor de apărare împotriva inundațiilor
<b>Os. 4.2. Dezvoltarea sistemului de evacuare a apelor uzate</b>	4.2.1. Reabilitarea stației de epurare 4.2.2. Modernizarea și extinderea rețelei de canalizare
<b>Os. 4.3. Îmbunătățirea managementului deșeurilor</b>	4.3.1. Ecologizarea spațiilor de depozitare a deșeurilor 4.3.2. Promovarea protecției mediului înconjurător
<b>Os. 4.4. Utilizarea energiilor alternative</b>	4.4.1. Utilizarea energiei solare și hidro 4.4.2. Utilizarea deșeurilor din activitățile economice

## OS. 5. Dezvoltarea capacității administrative

Capacitatea administrativă și instituțională eficace reprezintă cheia bunei guvernări, precondiția elaborării cu succes a politicilor publice și a implementării strategiei de dezvoltare locale.

Obiectivul acestei priorități este de a contribui la crearea unei administrații publice locale mai eficace și mai eficiente în beneficiul socio-economic al orașului Gura Humorului.

Abordarea unor domenii cum ar fi planificarea strategică, formularea de politici publice, managementul strategic, monitorizarea, evaluarea, răspunde nevoilor de a îmbunătăți sistemul de luare a deciziilor și, în acest context, contribuie la eficiența și eficacitatea administrației publice.

Pentru asigurarea unei dezvoltări viitoare a localității administrația publică locală are nevoie de resurse umane instruite. Lipsa personalului instruit, lipsa informațiilor, lipsa planificării sunt doar câteva cauze care pot sta la baza potențialului limitat al administrației publice de a accesa diverse surse de finanțare existente.

Introducerea unor instrumente moderne de comunicare între administrația publică locală și cetățeni va conduce atât la o transparentizare a activității administrației publice locale cât și la o eficientizare a furnizării anumitor servicii publice.

Pentru o mai bună relaționare cu nevoile cetățenilor administrația trebuie să-și intensifice eforturile de comunicare și consultare periodică a acestora.

*Perioadă de implementare: 2011-2015*

*Responsabili: Consiliul Local Gura Humorului*

Obiective specifice	Măsuri
Os. 5.1. Îmbunătățirea sistemului de management	5.1.1. Implementarea sistemului de management al calității în administrația publică 5.1.2. Implementarea unui sistem informațional modern
Os. 5.2. Perfecționarea resurselor umane	5.2.1. Cursuri de perfecționare a resurselor umane 5.2.2. Schimburi de experiență privind administrațiile publice din stațiunile turistice
Os. 5.3. Stimularea implicării populației în rezolvarea problemelor locale	5.3.1. Organizarea de întâlniri cu societate civilă în vederea rezolvării problemelor orașului 5.3.2. Responsabilizarea tinerilor

## Legături cross sectoriale

Obiective strategice /măsuri	OS. 1	OS.2	OS.3	OS.4	OS.5
OS. 1		M.1.1.1. M.1.1.2. M.1.1.3. M.1.2.3. M.1.2.4. M.1.3.1. M.1.3.2. M.1.3.3. M.1.3.4. M.1.4.1. M.1.4.4. M.1.4.5.	M.1.1.1. M.1.1.2. M.1.2.1. M.1.2.2. M.1.2.3. M.1.3.1. M.1.4.1. M.1.4.2. M.1.4.3. M.1.4.5.	M.1.1.1. M.1.2.1. M.1.3.1. M.1.4.1.	M.1.1.1. M.1.1.2. M.1.1.3. M.1.2.2. M.1.2.3. M.1.2.4. M.1.2.5. M.1.2.6. M.1.3.1. M.1.3.1. M.1.3.2. M.1.3.3. M.1.3.4. M.1.4.1. M.1.4.3. M.1.4.4. M.1.4.5.
OS.2			M.2.3.1. M.2.3.2. M.2.4.1.	M.2.2.3. M.2.3.2. M.2.4.3.	M2.1.1. M2.1.2. M2.1.3. M2.2.1. M2.2.2. M2.3.1. M2.3.2. M2.3.3. M2.4.1. M2.4.2.
OS.3				M.3.1.1. M.3.1.2. M.3.1.2. M.3.2.1. M.3.2.2. M.3.2.3. M.3.3.2. M.3.4.1.	M.3.1.3. M.3.2.1. M.3.2.2. M.3.3.1. M.3.3.2. M.3.4.2.
OS.4					M.5.3.1. M.5.3.2. M.5.4.1.
OS.5					

## Legături cross sectoriale

Obiective strategice	Măsurile
<b>OS. 1. Dezvoltarea urbană durabilă</b>	<ul style="list-style-type: none"> <li>1.1.1. Extinderea și reabilitarea rețelelor de utilități</li> <li>1.1.2. Armonizarea regulilor urbanistice</li> <li>1.1.3. Amenajarea spațiilor publice și îmbunătățirea aspectului urban</li> <li>1.2.1. Reabilitarea și modernizarea unităților de învățământ</li> <li>1.2.2. Adaptarea rețelei de învățământ la necesitățile populației</li> <li>1.2.3. Reabilitarea și modernizarea unităților sanitare</li> <li>1.2.4. Crearea, reabilitarea și modernizarea infrastructurii sociale</li> <li>1.2.5. Educarea populației social-vulnerabile</li> <li>1.2.6. Implicarea pe piața muncii a persoanelor social-vulnerabile</li> <li>1.3.1. Modernizarea și extinderea rețelelor de iluminat public</li> <li>1.3.2. Implementarea sistemelor de supraveghere în spațiile publice</li> <li>1.3.3. Reducerea numărului de câini comunitari</li> <li>1.3.4. Modernizarea serviciilor de siguranță a populației</li> <li>1.4.1. Reabilitarea infrastructurii rutiere</li> <li>1.4.2. Crearea variantei ocolitoare a orașului</li> <li>1.4.3. Construcția și amenajarea spațiilor de parcare</li> <li>1.4.4. Reabilitarea infrastructurii pietonale (trecuri pietoni, trotuare)</li> <li>1.4.5. Implementarea sistemelor de management al traficului</li> </ul>
<b>OS. 2. Valorificarea durabilă a potențialului turistic</b>	<ul style="list-style-type: none"> <li>2.1.1. Crearea planurilor de dezvoltare a turismului local</li> <li>2.1.2. Promovarea atracțiilor turistice</li> <li>2.1.3. Organizarea de evenimente de interes turistic</li> <li>2.2.1. Îmbunătățirea accesibilității obiectivelor turistice</li> <li>2.2.2. Restaurarea obiectivelor turistice cu importanță culturală</li> <li>2.2.3. Reabilitarea instituțiilor culturale</li> <li>2.3.1. Informarea operatorilor în turism cu privire la practicile de succes</li> <li>2.3.2. Organizarea sesiunilor de instruire pe tematica turism</li> <li>2.3.3. Organizarea schimburilor de experiență cu privire la serviciile turistice, în alte stațiuni</li> <li>2.4.1. Crearea și amenajarea spațiilor pentru relaxare și sport</li> <li>2.4.2. Promovarea facilităților de relaxare și sport</li> <li>2.4.3. Dotarea corespunzătoare a spațiilor publice</li> </ul>
<b>OS. 3. Susținerea mediului de afaceri și atragerea investițiilor</b>	<ul style="list-style-type: none"> <li>3.1.1. Crearea unui centru de colectare a fructelor de pădure</li> <li>3.1.2. Servicii de informare a mediului antreprenorial local privind posibilitățile de dezvoltare și finanțare a investițiilor</li> <li>3.1.3. Programe de informare și conștientizare a avantajelor inovației pentru dezvoltarea afacerilor</li> <li>3.2.1. Inventarierea și promovarea oportunităților de investiții</li> <li>3.2.2. Dezvoltarea și întărirea relațiilor de colaborare cu orașe stațiuni din alte țări</li> <li>3.2.3. Crearea facilităților pentru sprijinirea afacerilor</li> <li>3.3.1. Organizarea de întâlniri lunare/trimestriale între mediul de afaceri și administrația publică locală</li> <li>3.3.2. Crearea facilităților pentru start-up-uri</li> <li>3.4.1. Realizarea parteneriatelor public-privat</li> <li>3.4.2. Cooperarea internațională cu orașe stațiuni</li> </ul>
<b>OS. 4. Protecția mediului</b>	<ul style="list-style-type: none"> <li>4.1.1. Amenajări hidroameliorative</li> <li>4.1.2. Realizarea de lucrări de stabilizare a solului</li> <li>4.1.3. Reabilitarea, redimensionarea construcțiilor de apărare împotriva inundațiilor</li> </ul>

Obiective strategice	Măsuri
	4.2.1. Reabilitarea stației de epurare 4.2.2. Modernizarea și extinderea rețelei de canalizare 4.3.1. Ecologizarea spațiilor de depozitare a deșeurilor 4.3.2. Promovarea protecției mediului înconjurător 4.4.1. Utilizarea energiei solare și hidro 4.4.2. Utilizarea deșeurilor din activitățile economice
<b>OS. 5. Dezvoltarea capacității administrative</b>	5.1.1. Implementarea sistemului de management al calității în administrația publică 5.1.2. Implementarea unui sistem informațional modern 5.2.1. Cursuri de perfecționare a resurselor umane 5.2.2. Schimburi de experiență privind administrațiile publice din stațiunile turistice 5.3.1. Organizarea de întâlniri cu societate civilă în vederea rezolvării problemelor orașului 5.3.2. Responsabilizarea tinerilor

## PORTOFOLIUL DE PROIECTE. FIȘE DE PROIECTE

### Portofoliul de proiecte

Nr. crt.	Denumire proiect	Suma (euro)	Perioadă de implementare	Sursă de finanțare
1	Alimentare cu energie electrică locuințe zona Obor orașul Gura Humorului, Județul Suceava	89.000,00	2012	POR, Axa 1 - Sprijinirea dezvoltării durabile a orașelor - potențiali poli de creștere, subdomeniul centre urbane/Fonduri guvernamentale
2	Alimentare cu energie electrică locuințe zona Veterani orașul Gura Humorului, Județul Suceava	400.000,00	2013	POR, Axa 1 - Sprijinirea dezvoltării durabile a orașelor - potențiali poli de creștere, subdomeniul centre urbane/Fonduri guvernamentale
3	Extinderea rețelei de gaz	1.000.000,00	2012-2013	Buget local
4	Extinderea și reabilitarea infrastructurii de apă și apă uzată în județul Suceava - investiții Gura Humorului	18.000.000,00	2012-2015	POS Mediu, Axa 1 - Extinderea și modernizarea sistemelor de apă și apă uzată
5	Reabilitarea termică a blocurilor de locuințe	100.000,00	2012-2014	Fonduri guvernamentale, buget local, Asociații de proprietari
6	Modernizare și creare spațiu verde în orașul Gura Humorului	250.000,00	2012	POR, Axa 1 - Sprijinirea dezvoltării durabile a orașelor - potențiali poli de creștere, subdomeniul centre urbane
7	Reamenajarea Parcului Mesteceni (drum, alei, mobilier specific)	400.000,00	2013-2015	Fonduri guvernamentale, Buget local
8	Amenajarea spațiilor de joacă pentru copii (Ariniș)	100.000,00	2012-2013	Buget local
9	Reabilitarea unităților de învățământ	2.000.000,00	2013-2015	Fonduri guvernamentale
10	Dotarea unităților de învățământ	1.000.000,00	2013-2015	Buget local
11	Servicii de e-sănătate în Gura Humorului - solicitant Spitalul Orășenesc Gura Humorului	500.000,00	2012-2013	POSCE, Axa Prioritară III: „Tehnologia informației și Comunicațiilor pentru sectoarele privat și public”, Domeniul Major de Intervenție 2: „Dezvoltarea și creșterea eficienței serviciilor publice electronice”.

Nr. crt.	Denumire proiect	Suma (euro)	Perioadă de implementare	Sursă de finanțare
12	Dotarea Spitalului Orășenesc Gura Humorului	2.500.000,00	2012-2013	Buget local, fonduri guvernamentale
13	Dotarea, repararea și modernizarea dispensarelor medico-sociale	1.000.000,00	2015-2018	Buget local, fonduri guvernamentale
14	Evaluarea stării de sănătate a populației	20.000,00	2012	Buget local
15	Înființarea unei echipe mobile pentru îngrijirea la domiciliu a bătrânilor	200.000,00	2014	Buget local
16	Construirea de locuințe sociale inclusiv pentru persoanele de etnie romă	2.000.000,00	2014-2017	Fonduri guvernamentale
17	Realizarea unui Cămin pentru oamenii străzii	1.000.000,00	2013-2015	Fonduri guvernamentale
18	Construcția unui Cămin de Bătrâni	1.000.000,00	2015-2017	Fonduri guvernamentale
19	Continuarea programului de construire a locuințelor pentru tineri (ANL)	2.000.000,00	2012-2017	Fonduri guvernamentale, ANL
20	Campanii de educare a categoriilor de persoane vulnerabile	100.000,00	2012	POSDRU
21	Parteneriate pentru integrarea pe piața muncii a tinerilor defavorizați	200.000,00	2013-2016	Buget local
22	Realizarea unui sistem de monitorizare video pentru creșterea siguranței și prevenirea criminalității în orașul Gura Humorului	650.000,00	2011-2012	POR, Axa 1 - Sprijinirea dezvoltării durabile a orașelor - potențiali poli de creștere, subdomeniul centre urbane
23	Amenajare adăpost modern pentru câinii comunitari	100.000,00	2013-2015	Buget local
24	Modernizarea și dotarea Serviciului de Poliție Comunitară	100.000,00	2012-2014	Fondul Social European prin Programul Operațional Dezvoltarea Capacității Administrative 2007-2013.
25	Reabilitarea infrastructurii rutiere oraș Gura Humorului	1.939.600,00	2011-2013	POR, Axa 1 - Sprijinirea dezvoltării durabile a orașelor - potențiali poli de creștere, subdomeniul centre urbane
26	Accese și parcări în zona Catedralei Ortodoxe și pe Strada Marly, orașul Gura Humorului, Județul Suceava	715.000,00	2012-2013	POR, Axa 1 - Sprijinirea dezvoltării durabile a orașelor - potențiali poli de creștere, subdomeniul centre urbane
27	Amenajare parcări în orașul Gura Humorului	200.000,00	2012	Buget local
28	Plan de promovare a stațiunii Gura Humorului și a zonei turistice Bucovina	50.000,00	2012-2013	ENPI, buget local
29	Crearea brandului turistic al stațiunii Gura Humorului	50.000,00	2012-2013	Buget local
30	Crearea și marcarea traseelor turistice tematice	100.000,00	2012-2014	ENPI, buget local

Nr. crt.	Denumire proiect	Suma (euro)	Perioadă de implementare	Sursă de finanțare
31	Desfășurarea activităților de spectacole, culturale și recreative în Orașul Gura Humorului	150.000,00	2013-2014	Buget local
32	Construcție pod peste râul Moldova, care va face legătura dintre piscină, bazine și pârtie, orașul Gura Humorului	10.000.000,00	2013-2017	Fonduri guvernamentale
33	Modernizarea străzilor spre obiectivele turistice	1.000.000,00	2015-2018	Buget local
34	Transport public ecologic - realizarea traseelor trenulețului electric și parcul de biciclete	1.000.000,00	2016-2019	fonduri nerambursabile perioada de programare 2014-2020
35	Realizarea unei Telegondole	10.000.000,00	2017-2020	fonduri nerambursabile perioada de programare 2014-2020
36	Înnobilarea orașului cu statui ale personalităților istorice, culturale din zonă și ale eroilor	250.000,00	2013-2015	Buget local, Sponsorizări
37	Reabilitarea fortificațiilor din sec. al XVIII – lea din orașul Gura Humorului	3.000.000,00	2014-2017	Fonduri nerambursabile
38	Centrul Cultural Voroneț	600.000,00	2013-2016	Fonduri guvernamentale
39	Modernizarea Muzeului Obiceiurilor Populare	500.000,00	2012-2013	Programul Operațional Comun România – Ucraina – Republica Moldova 2007 – 2013, fonduri guvernamentale
40	Amenajare și dotare spațiu pentru Biblioteca orășenească	250.000,00	2012-2013	Buget local
41	Reabilitarea, modernizarea și dotarea așezământului cultural "Casa de Cultură" din orașul Gura Humorului	500.000,00	2014-2016	Fonduri guvernamentale
42	Construcție Complex Cultural Gura Humorului	2.000.000,00	2013-2015	Buget local, fonduri guvernamentale, fonduri structurale
43	Dezvoltarea/Pregătirea resurselor umane din turism	300.000,00	2012-2014	POSDRU, Axa prioritară 2 Corelarea învățării pe tot parcursul vieții cu piața muncii, Parteneriat
44	Reabilitarea Taberei Balada din zona de agrement a orașului Gura Humorului	1.000.000,00	2013-2015	Programul Operațional Comun România – Ucraina – Republica Moldova 2007 – 2013
45	Modernizarea Stadionului Tineretului	500.000,00	2011-2012	Buget local
46	Bază sportivă în Orașul Gura Humorului	250.000,00	2012	Fonduri guvernamentale
47	Realizarea unui patinoar artificial în zona de agrement	150.000,00	2012-2013	fonduri guvernamentale

Nr. crt.	Denumire proiect	Suma (euro)	Perioadă de implementare	Sursă de finanțare
48	Realizarea unei Telegondole	10.000.000,00	2017-2020	fonduri nerambursabile perioada de programare 2014-2020
49	Contractie baby ski Pârția Șoimul	200.000,00	2012-2013	Buget local
50	Aqua Park Gura Humorului - parc acvatic de agrement	10.000.000,00	2013-2017	Parteneriat Public-privat
51	Exploatarea apelor minerale în scop turistic/medical	1.000.000,00	2012-2015	Parteneriat Public-Privat
52	Realizare trasee turistice și piste de biciclete în orașul Gura Humorului	200.000,00	2014-2015	Buget local
53	Ghid de investiții în Gura Humorului	50.000,00	2012-2013	Programul Operațional Comun România – Ucraina – Republica Moldova 2007 – 2013
54	Crearea și dotarea parcului industrial în fosta Zonă Industrială 23 august	2.500.000,00	2013-2015	POR, Axa4
55	Modernizarea pieței agro-alimentare	250.000,00	2014-2015	Buget local
56	Aqua Park Gura Humorului - parc acvatic de agrement	10.000.000,00	2013-2017	Parteneriat Public-privat
57	Realizarea unei activități economice pentru punerea în valoare a pietrei din zona fostei cariere Păltinoasa	500.000,00	2014-2017	Parteneriat Public-privat
58	Amenajare râu Moldova și afluenți pe sectorul Fundu Moldovei – Gura Humorului	500.000,00	2014-2016	Ministerul Mediului și Pădurilor și buget local
59	Corectare și amenajare torenți pentru apărarea orașului de efectele inundațiilor	500.000,00	2015-2017	Buget local, fonduri guvernamentale
60	Împăduriri și combaterea eroziunea solului în zona Toaca	500.000,00	2014-2016	Buget local, fonduri guvernamentale
61	Extinderea rețelei canalizare în zonele Ștefan de Mare, Ciprian Porumbescu, Boureni	5.000.000,00	2012-2015	Fonduri guvernamentale, buget local
62	Ecologizarea gropii de deșeuri menajere „Lunca Boilor”	250.000,00	2014-2016	Ministerul Mediului și Pădurilor și buget local
63	Sisteme fotovoltaice pentru producerea de energie electrică pentru iluminatul public	1.000.000,00	2013-2014	POS CCE, Axa 4 - Creșterea eficienței energetice și a siguranței în aprovizionare, în contextul combaterii schimbărilor climatice
64	Construcție de microhidrocentrale pe râul Moldova în Orașul Gura Humorului	10.000.000,00	2013-2017	Fonduri guvernamentale
65	Platforme de depozitare și gospodărire a gunoii de grajd și a deșeurilor menajere	450.000,00	2012-2014	Ministerul Mediului și Pădurilor și buget local

Nr. crt.	Denumire proiect	Suma (euro)	Perioadă de implementare	Sursă de finanțare
66	Creșterea calificării profesionale a angajaților	250.000,00	2012-2015	Fondul Social European prin Programul Operațional Dezvoltarea Capacității Administrative 2007-2013.
67	Organizarea de schimburi de experiență cu autorități locale din România și Uniunea Europeană	5.000,00	2013-2015	Programe de Cooperare Transnațională
<b>TOTAL general</b>		<b>121.968.600,00</b>		

## Calendar implementare

Nr. crt.	Proiect	2011	2012	2013	2014	2015	2016	2017	2018	2019	2020
1	Alimentare cu energie electrică locuințe zona Obor orașul Gura Humorului, Județul Suceava		■								
2	Alimentare cu energie electrică locuințe zona Veterani orașul Gura Humorului, Județul Suceava			■							
3	Extinderea rețelei de gaz		■	■	■	■	■	■	■	■	■
4	Extinderea și reabilitarea infrastructurii de apă și apă uzată în județul Suceava - investiții Gura Humorului		■	■	■	■	■	■	■	■	■
5	Reabilitarea termică a blocurilor de locuințe			■	■	■	■	■	■	■	■
6	Modernizare și creare spațiu verde în orașul Gura Humorului		■	■	■	■	■	■	■	■	■
7	Reamenajarea Parcului Mesteceni (drum, alei, mobilier specific)			■	■	■	■	■	■	■	■
8	Amenajarea spațiilor de joacă pentru copii (Ariniș)		■	■	■	■	■	■	■	■	■
9	Reabilitarea unităților de învățământ			■	■	■	■	■	■	■	■
10	Dotarea unităților de învățământ			■	■	■	■	■	■	■	■
11	Servicii de e-sănătate în Gura Humorului - solicitant Spitalul Orășenesc Gura Humorului		■	■	■	■	■	■	■	■	■
12	Dotarea Spitalului Orășenesc Gura Humorului		■	■	■	■	■	■	■	■	■
13	Dotarea, repararea și modernizarea dispensarelor medico-sociale					■	■	■	■	■	■
14	Evaluarea stării de sănătate a populației					■	■	■	■	■	■
15	Înființarea unei echipe mobile pentru îngrijirea la domiciliu a bătrânilor				■	■	■	■	■	■	■
16	Construirea de locuințe sociale inclusiv pentru persoanele de etnie romă				■	■	■	■	■	■	■
17	Realizarea unui Cămin pentru oamenii străzii			■	■	■	■	■	■	■	■
18	Construcția unui Cămin de Bătrâni				■	■	■	■	■	■	■
19	Continuarea programului de construire a locuințelor pentru tineri (ANL)			■	■	■	■	■	■	■	■
20	Campanii de educare a categoriilor de persoane vulnerabile		■	■	■	■	■	■	■	■	■
21	Parteneriate pentru integrarea pe piața muncii a tinerilor defavorizați			■	■	■	■	■	■	■	■
22	Realizarea unui sistem de monitorizare video pentru creșterea siguranței și prevenirea criminalității în orașul Gura Humorului		■	■	■	■	■	■	■	■	■
23	Amenajare adăpost modern pentru câinii comunitari			■	■	■	■	■	■	■	■
24	Modernizarea și dotarea Serviciului de Poliție Comunitară		■	■	■	■	■	■	■	■	■
25	Reabilitarea infrastructurii rutiere oraș Gura Humorului	■	■	■	■	■	■	■	■	■	■
26	Accese și parcuri în zona Catedralei Ortodoxe și pe	■	■	■	■	■	■	■	■	■	■

Nr. crt.	Proiect	2011	2012	2013	2014	2015	2016	2017	2018	2019	2020
	Strada Marly, orașul Gura Humorului, Județul Suceava		■	■							
27	Amenajare parcuri în orașul Gura Humorului		■	■							
28	Plan de promovare a stațiunii Gura Humorului și a zonei turistice Bucovina		■	■							
29	Crearea brandului turistic al stațiunii Gura Humorului		■	■							
30	Crearea și marcarea traseelor turistice tematice		■	■	■						
31	Desfășurarea activităților de spectacole, culturale și recreative în Orașul Gura Humorului		■	■	■	■	■	■			
32	Construcție pod peste râul Moldova, care va face legătura dintre piscină, bazine și pârtie, orașul Gura Humorului		■	■	■	■	■	■	■		
33	Modernizarea străzilor spre obiectivele turistice					■	■	■	■	■	
34	Transport public ecologic - realizarea traseelor trenulețului electric și parcul de biciclete						■	■	■	■	■
35	Realizarea unei Telegondole							■	■	■	■
36	Înnobilarea orașului cu statui ale personalităților istorice, culturale din zonă și ale eroilor			■	■	■	■	■	■	■	■
37	Reabilitarea fortificațiilor din sec. al XVIII – lea din orașul Gura Humorului			■	■	■	■	■	■	■	
38	Centrul Cultural Voroneț			■	■	■	■	■	■	■	
39	Modernizarea Muzeului Obiceiurilor Populare		■	■	■	■	■	■	■	■	
40	Amenajare și dotare spațiu pentru Biblioteca orășenească		■	■	■	■	■	■	■	■	
41	Reabilitarea, modernizarea și dotarea așezământului cultural "Casa de Cultură" din orașul Gura Humorului			■	■	■	■	■	■	■	
42	Construcție Complex Cultural Gura Humorului			■	■	■	■	■	■	■	
43	Dezvoltarea/Pregătirea resurselor umane din turism		■	■	■	■	■	■	■	■	
44	Reabilitarea Taberei Balada din zona de agrement a orașului Gura Humorului			■	■	■	■	■	■	■	
45	Modernizarea Stadionului Tineretului	■	■	■	■	■	■	■	■	■	
46	Bază sportivă în Orașul Gura Humorului		■	■	■	■	■	■	■	■	
47	Realizarea unui patinoar artificial în zona de agrement		■	■	■	■	■	■	■	■	
48	Realizarea unei Telegondole							■	■	■	■
49	Contractie baby ski Pârția Șoimul		■	■	■	■	■	■	■	■	■
50	Aqua Park Gura Humorului - parc acvatic de agrement		■	■	■	■	■	■	■	■	■
51	Exploatarea apelor minerale în scop turistic/medical		■	■	■	■	■	■	■	■	■
52	Realizare trasee turistice și piste de biciclete în orașul Gura Humorului		■	■	■	■	■	■	■	■	■
53	Ghid de investiții în Gura Humorului		■	■	■	■	■	■	■	■	■
54	Crearea și dotarea parcului industrial în fosta Zonă Industrială 23 august			■	■	■	■	■	■	■	■
55	Modernizarea pieței agro-alimentare					■	■	■	■	■	■
56	Aqua Park Gura Humorului - parc acvatic de agrement			■	■	■	■	■	■	■	■
57	Realizarea unei activități economice pentru punerea					■	■	■	■	■	■

Nr. crt.	Proiect	2011	2012	2013	2014	2015	2016	2017	2018	2019	2020
58	În valoare a pietrei din zona fostei cariere Păltinoasa Amenajare râu Moldova și afluenți pe sectorul Fundu Moldovei – Gura Humorului										
59	Corectare și amenajare torenți pentru apărarea orașului de efectele inundațiilor										
60	Împăduriri și combaterea eroziunea solului în zona Toaca										
61	Extinderea rețelei canalizare în zonele Ștefan de Mare, Ciprian Porumbescu, Boureni										
62	Ecologizarea gropii de deșeuri menajere „Lunca Boilor”										
63	Sisteme fotovoltaice pentru producerea de energie electrică pentru iluminatul public										
64	Construcție de microhidrocentrale pe râul Moldova în Orașul Gura Humorului										
65	Platforme de depozitare și gospodărire a gunoiului de grajd și a deșeurilor menajere										
66	Creșterea calificării profesionale a angajaților										
67	Organizarea de schimburi de experiență cu autorități locale din România și Uniunea Europeană										

## Fișe de proiect

TITLUL PROIECTULUI	ACCESE ȘI PARCĂRI ÎN ZONA CATEDRALEI ORTODOXE ȘI PE STRADA MARLY, ORAȘUL GURA HUMORULUI, JUDEȚUL SUCEAVA
<b>Scopul proiectului</b>	Creșterea nivelului calității infrastructurii de transport în orașul Gura Humorului.
<b>Obiective specifice</b>	Îmbunătățirea accesibilității, reducerea timpului de transport, evitarea blocajelor și fluidizarea traficului pentru o dezvoltare durabilă a orașului.
<b>Problema identificată</b>	Infrastructură de transport rutier deficitară. Insuficiența locurilor de parcare amenajate
<b>Activități principale</b>	Activitatea 1. Pregătirea și organizarea licitației pentru achiziția proiectului tehnic și a detaliilor de execuție; Activitatea 2. Realizarea proiectului tehnic (PT) și a detaliilor de execuție (DDE); Activitatea 3. Constituirea echipei de implementare; Activitatea 4. Informare și publicitate; Activitatea 5. Pregătirea și organizarea licitației publice pentru achiziția de lucrări; Activitatea 6. Pregătirea și organizarea licitației pentru achiziția serviciilor de dirigenție șantier; Activitatea 7. Lucrările de construcție; Activitatea 8. Achiziție servicii de audit; Activitatea 9. Monitorizarea și evaluarea proiectului.
<b>Buget estimat</b>	715.000,00 euro
<b>Surse de finanțare</b>	Fondul European de Dezvoltare Regională – FEDR; Bugetul de Stat; Bugetul Local.
<b>Posibili parteneri</b>	Nu este cazul
<b>Perioada de implementare</b>	2012 – 2013

TITLUL PROIECTULUI	REALIZAREA UNUI SISTEM DE MONITORIZARE VIDEO PENTRU CREȘTEREA SIGURANȚEI ȘI PREVENIREA CRIMINALITĂȚII ÎN ORAȘUL GURA HUMORULUI
<b>Scopul proiectului</b>	Supravegherea video permanentă (24/7) și în timp real a unor obiective perimetrice de interes edilitar ridicat (Parcul Dendrologic), precum și a unor intersecții principale din vestul și centrul orașului Gura Humorului, a porțiunilor de artere de trafic limitrofe și a unor obiective locale de interes social aflate în proximitatea acestora, eficientizarea activităților de depistare, combatere și instrumentare juridică a infracțiunilor, reducerea accidentelor, fluidizarea traficului rutier și creșterea gradului de protecție a mediului.
<b>Obiective specifice</b>	<ul style="list-style-type: none"> <li>– Monitorizarea video a obiectivelor de interes din orașul Gura Humorului în vederea prevenirii și detectării infracțiunilor ce pot apărea în aceste zone de risc;</li> <li>– Monitorizarea video a zonelor limitrofe principalelor artere rutiere din orașul Gura Humorului (intersecții și trotuare) ca zone cu nivel ridicat de aglomerare pietonală și risc mărit de producere a fenomenelor infracționale;</li> <li>– Asigurarea coordonării eficiente a echipelor de intervenție;</li> <li>– Supravegherea directă a persoanelor suspecte pentru determinarea incipientă a fenomenelor contravenționale și infracționale;</li> <li>– Descurajarea fenomenului contravențional/infracțional și îmbunătățirea nivelului de siguranță socială și securitate al cetățenilor;</li> <li>– Creșterea încrederii populației în eficiența serviciilor de asigurare a liniștii și ordinii publice furnizate de Poliția Comunitară.</li> </ul>
<b>Problema identificată</b>	Nivelul crescut de infracționalitate din orașul Gura Humorului.
<b>Activități principale</b>	<ul style="list-style-type: none"> <li>– Derularea procedurilor de achiziție publică pentru servicii de proiectare;</li> <li>– Obținerea proiectului de execuție;</li> <li>– Formarea echipei și împărțirea sarcinilor;</li> <li>– Derularea procedurilor de achiziție publică – pentru achiziția de echipamente și execuția lucrărilor;</li> <li>– Execuția lucrărilor de instalare și testare a sistemului de supraveghere;</li> <li>– Achiziționarea serviciilor de audit al proiectului;</li> <li>– Auditul proiectului;</li> <li>– Asigurarea de activități de informare și publicitate;</li> <li>– Școlarizarea și instruirea operatorilor sistemului;</li> <li>– Organizarea procedurilor de achiziție pentru asistenta tehnică și derularea contractelor aferente;</li> <li>– Activități de evaluare și monitorizare;</li> <li>– Consultanță.</li> </ul>
<b>Buget estimat</b>	650.000,00 euro
<b>Surse de finanțare</b>	Fondul European de Dezvoltare Regională – FEDR; Bugetul de Stat; Bugetul Local.
<b>Posibili parteneri</b>	Nu este cazul
<b>Perioada de implementare</b>	2011 - 2012

TITLUL PROIECTULUI	CENTRUL CULTURAL VORONEȚ/TOURISTIC AND CULTURAL ADVENTURES – BEYOND THE MOUNTAINS THROUGH FORESTS AND FIELDS
<b>Scopul proiectului</b>	Îmbunătățirea potențialului turistic remarcabil al zonelor de graniță implicate în proiect și identificarea de noi baze de dezvoltare turistică și culturală.
<b>Obiective specifice</b>	<ul style="list-style-type: none"> <li>▶ Îmbunătățirea performanțelor economice ale zonelor de graniță prin diversificarea și modernizarea sustenabilă a economiei din zona de frontieră.</li> <li>▶ Dezvoltarea de noi facilități turistice – Centrul Cultural Voroneț – acesta va spori atractivitatea și competitivitatea zonelor de frontieră implicate în implementarea proiectului și va crea premisele pentru o dezvoltare turistică durabilă.</li> </ul>
<b>Problema identificată</b>	Inexistența unui spațiu destinat activităților culturale în zona Voroneț.
<b>Activități principale</b>	<p>Activitatea 1. Organizarea Echipei de Implementare a Proiectului;                      Activitatea 2. Achiziția serviciilor de proiectare;                      Activitatea 3. Realizarea lucrărilor de construcție a Centrului Cultural; Activitatea 4. Inaugurarea Centrului Cultural;                      Activitatea 5. Realizarea de schimburi culturale între partenerii implicați în proiect;                      Activitatea 6. Crearea, testarea și promovarea produsului turistic; Activitatea 7. Monitorizarea proiectului;                      Activitatea 8. Acțiuni de vizibilitate și promovare a rezultatelor proiectului..</p>
<b>Buget estimat</b>	600.000,00 euro.
<b>Surse de finanțare</b>	<p>IEVP                      Programul Operațional Comun România – Ucraina – Republica Moldova 2007 – 2013 (POC)                      Prioritatea 1 – Către o economie mai competitivă a zonei de frontieră                      Măsura 1.1 Îmbunătățirea productivității și competitivității în zonele urbane și rurale</p>
<b>Posibili parteneri</b>	<p>Orașul Gura Humorului                      Fundația Umanitară Domus                      Orașul Zastavna                      Centrul Bucovinean pentru Reconstrucție și Dezvoltare</p>
<b>Perioada de implementare</b>	2013 – 2016

TITLUL PROIECTULUI	„PLATFORME DE DEPOZITARE ȘI GOSPODĂRIRE A GUNOIULUI DE GRAJD ȘI A DEȘEURILOR MENAJERE”
<b>Scopul proiectului</b>	Combaterea practicilor de împrăștiere necontrolată a deșeurilor în locuri neadecvate, cu referire specială la gunoiul de grajd, prin promovarea unui sistem de management eficient ce include operațiuni de colectare, transport, depozitare și gestionare a acestuia.
<b>Obiective specifice</b>	<ul style="list-style-type: none"> <li>– Punerea la dispoziția autorităților locale a schițelor și a instrucțiunilor pentru platforme de stocare temporară a gunoiului, ce se vor realiza în gospodării;</li> <li>– Colectarea gunoiului de grajd care prisosește în gospodăriile particulare pentru a fi transportat la o rampă comunală;</li> <li>– Amenajarea platformei ecologice de depozitare, a bazinului de stocare a efluenților, asigurarea accesului la acestea și prevederea lucrărilor aferente de întreținere, pază și monitoring al calității apei subterane.</li> </ul>
<b>Problema identificată</b>	Depozitarea gunoiului de grajd în condiții improprii ce are un impact negativ asupra calității vieții.
<b>Activități principale</b>	<ul style="list-style-type: none"> <li>– Realizarea unei platforme de stocare temporară a gunoiului și a unui bazin de stocare a efluenților;</li> <li>– Întreținerea cu gard a perimetrului ce delimitează suprafața necesară a amenajării platformei comunale și a bazinului de stocare a efluenților;</li> <li>– Realizarea a două foraje ce vor permite monitorizarea periodică a calității apei subterane;</li> <li>– Container cu capac pentru colectarea eventualelor deșeuri periculoase.</li> </ul>
<b>Buget estimat</b>	450.000 Euro
<b>Surse de finanțare</b>	POS Mediu, Fonduri Guvernamentale.
<b>Posibili parteneri</b>	Nu este cazul.
<b>Perioada de implementare</b>	2012 – 2014

TITLUL PROIECTULUI	REABILITAREA INFRASTRUCTURII RUTIERE ORAS GURA HUMORULUI
<b>Scopul proiectului</b>	Creșterea nivelului calității infrastructurii de transport în orașul Gura Humorului în vederea îmbunătățirii accesibilității, reducerea timpului de transport, evitarea blocajelor și fluidizarea traficului pentru o dezvoltare durabilă a orașului prin reabilitarea unui număr de 16 străzi și amenajarea unei piste pentru biciclete.
<b>Obiective specifice</b>	<ul style="list-style-type: none"> <li>– Reducerea consumului de carburanți și a emisiilor de poluanți;</li> <li>– Ridicarea gradului de civilizație, a confortului și calității vieții;</li> <li>– Creșterea gradului de siguranță pentru circulația rutieră și pietonală;</li> <li>– Susținerea și stimularea dezvoltării economice și sociale a localității;</li> <li>– Impactul social pozitiv.</li> </ul>
<b>Problema identificată</b>	Inexistența infrastructurii rutiere moderne.
<b>Activități principale</b>	<ul style="list-style-type: none"> <li>– Organizarea procedurii de achiziție pentru realizarea proiectului tehnic (PT), a detaliilor de execuție (DDE) și a caietelor de sarcini;</li> <li>– Realizarea proiectului tehnic (PT), a detaliilor de execuție (DDE) și a caietelor de sarcini (CS);</li> <li>– Formarea echipei și împărțirea sarcinilor;</li> <li>– Pregătirea și organizarea licitației publice pentru achiziția de lucrări de execuție;</li> <li>– Organizarea procedurilor de achiziție pentru asistență tehnică și derularea contractelor aferente;</li> <li>– Lucrările de construcție;</li> <li>– Informare și publicitate;</li> <li>– Audit;</li> <li>– Monitorizare și evaluare;</li> <li>– Consultanță.</li> </ul>
<b>Buget estimat</b>	2.004.217,41 euro
<b>Surse de finanțare</b>	Fondul European de Dezvoltare Regională – FEDR; Bugetul de Stat; Bugetul Local.
<b>Posibili parteneri</b>	Nu este cazul
<b>Perioada de implementare</b>	2011 – 2012

## CAPACITATEA DE FINANȚARE

Intervențiile prin proiecte concrete asupra dezvoltării socio-economice a orașului Gura Humorului pot fi realizate prin:

- ✓ susținerea financiară din bugetul local;
- ✓ din fonduri nerambursabile guvernamentale;
- ✓ din fonduri nerambursabile europene;
- ✓ din fonduri rambursabile (de genul creditelor).

La aceste surse de finanțare se adaugă posibilitatea dezvoltării parteneriatelor de tip public-privat, care s-au dovedit a fi soluția potrivită pentru rezolvarea anumitor probleme comunitare în multe dintre statele europene dezvoltate.

Fiecare dintre aceste posibile modalități de susținere a proiectelor locale prezintă avantaje și dezavantaje. În primul rând, susținerea proiectelor din bugetul local este cea mai puțin recomandată soluție deoarece fondurile din această sursă sunt extrem de limitate, iar disponibilitatea financiară a acestora este relativă.

**Finanțare nerambursabilă din fonduri europene.** Fondurile nerambursabile prezintă dezavantajul costurilor (financiare și temporale) aferente documentațiilor pentru cererea de finanțare și raportărilor tehnice și financiare. În plus, este necesară cofinanțarea locală a proiectelor și finanțarea în totalitate a cheltuielilor neeligibile (printre care și TVA), ceea ce pentru administrația publică poate reprezenta o problemă, mai ales în cazul programelor de finanțare care prevăd cote mari ale contribuției locale. Dar marele avantaj al surselor de finanțare nerambursabilă prin programe ale Uniunii Europene este că, pentru administrațiile publice locale, **procentul de cofinanțare este de doar 2%** (pentru majoritatea programelor), iar valorile investițiilor sunt mari și chiar foarte mari, raportat la nevoile comunităților și la posibilitatea de cofinanțare.

Finanțarea din fonduri europene nerambursabile este, în mod cert, **cea mai recomandată modalitate de susținere financiară a proiectelor cuprinse în Strategie**. De aceea, în continuare sunt

indicate posibilitățile orientative de a finanța intervențiile propuse din surse de finanțare europene.

Fondurile structurale și de coeziune sunt instrumente financiare prin care Uniunea Europeană acționează pentru realizarea obiectivelor Politicii de Coeziune prin implementarea Programelor Operaționale, pentru eliminarea disparităților economice și sociale între regiuni, în scopul realizării coeziunii economice și sociale.

Instrumentele structurale ale Uniunii Europene au rolul de a stimula creșterea economică a statelor membre ale Uniunii și de a conduce la reducerea disparităților dintre regiuni. Ele nu acționează însă singure, necesitând asigurarea unei contribuții din partea statelor membre implicate. Ele sunt co-finanțate în principal din resursele publice ale statului membru, însă în multe domenii este necesară și contribuția financiară privată, aceasta fiind încurajată în cele mai multe cazuri.

Instrumentele financiare cunoscute ca Fonduri Structurale sunt Fondul European de Dezvoltare Regională (FEDR), Fondul Social European (FSE) și Fondul de Coeziune (FC), la care se adaugă Fondul European pentru Agricultură și Dezvoltare Rurală (FEADR) și Fondul European pentru Pescuit (FEP), ca acțiuni complementare. Aceste instrumente sunt aplicate prin intermediul programelor operaționale și sectoriale disponibile pentru o anumită perioadă de programare.

Principalele programe operaționale prin care se finanțează proiecte din fonduri europene sunt:

- ✓ Programul Operațional Regional
- ✓ Programul Operațional Sectorial Creșterea Competitivității economice
- ✓ Programul Operațional Sectorial Dezvoltarea Resurselor Umane
- ✓ Programul Operațional Sectorial de Mediu
- ✓ Programul Operațional Sectorial de Transport

✓ Programul Operațional Dezvoltarea Capacității Administrative

La acestea se adaugă și Programul Operațional Comun România-Ukraina-Republica Moldova 2007-2013.

Având în vedere că orizontul strategiei se întinde pe termen mediu și lung, trebuie avute în vedere și finanțările nerambursabile europene aferente următoarei perioade de programare 2014-2020.

La momentul realizării prezentei strategii nu există o detaliere a principalelor programe operaționale din următoarea perioadă, dar s-a ținut cont în redactarea documentului de prevederile și obiectivele Strategiei Europa 2020, strategie care va sta la baza programării în perioada următoare.

**Parteneriatele de tip public-privat** sunt o soluție general recomandată și promovată pentru rezolvarea problemelor sau eficientizarea serviciilor publice. Apariția recentă a Legii nr. 178/2010 care reglementează parteneriatul public-privat este privită drept o oportunitate reală de a implementa proiectele propuse.

În orașul Gura Humorului există posibilitatea dezvoltării parteneriatelor de tip public-privat în diverse domenii, un exemplu concret fiind cel al sistemului de parcuri. În urma adoptării legii parteneriatului public-privat s-ar putea externaliza o serie de servicii și activități, partenerii locali putând fi atât mediul de afaceri, cât și sectorul non-profit.

**Creditarea** este o modalitate relativ simplă, din punct de vedere procedural, de obținere a finanțării pentru proiectele de investiții. Costurile aferente creditelor sunt mari și implică și un anumit grad de risc vis-à-vis de posibilitatea de rambursare a datoriilor, mai ales într-o situație de incertitudine cum este cea generată de criza financiară. În plus, un grad ridicat de îndatorare poate reprezenta o blocare a posibilităților de investiții pe termen scurt și mediu, deoarece administrația publică devine neeligibilă atât pentru accesarea altor credite, cât și pentru atragerea de fonduri nerambursabile.

Consiliul Local al orașului Gura Humorului a accesat o serie de credite pentru realizarea (cofinanțarea sau finanțarea integrală) a investițiilor de importanță capitală pentru dezvoltarea locală și pentru susținerea intervențiilor locale strict necesare. Cu toate acestea, legislația națională care plafonează tragerile din fonduri rambursabile contractate sau noi nu este aplicabilă creditelor contractate pentru cofinanțarea proiectelor europene. În acest context, se recomandă contractarea unei linii de credit sau emiterea de obligațiuni pentru asigurarea cofinanțării proiectelor viitoare și a plății TVA-ului.

**Fondurile guvernamentale** reprezintă o sursă importantă de finanțare a proiectelor.

În acest sens, există o serie de programe derulate de Ministerul Dezvoltării Regionale și Turismului cum ar fi:

- ✓ Programul de construcții de locuințe pentru tineri
- ✓ Programul de construcții de locuințe sociale
- ✓ Programul de reabilitare termică
- ✓ Programe social-culturale și sportive
- ✓ Programul Național de Dezvoltare a Infrastructurii

La acestea se adaugă și alte programe cum ar fi cele derulate de Administrația Fondului pentru Mediu.

**Analiza stării financiare a orașului Gura Humorului** evidențiază o capacitate relativ redusă a bugetului local de a asigura finanțarea unor proiecte de amploare. Principalii indicatori calculați la nivelul anului 2010 au fost:

- ✓ **Venituri totale/locuitor.** Cu cât valoarea acestui indicator este mai mare, sau dinamica evoluției lui în timp este crescătoare, cu atât situația financiară a unității administrativ teritoriale poate fi considerată mai favorabilă. Valoarea acestui indicator era în anul 2010 de 1.536,42 lei sub valoarea înregistrată la alte orașe din zonă (Vatra Dornei și Câmpulung).
- ✓ **Ponderea impozitelor pe proprietate în total venituri.** Pe lângă importanța pur fiscală a acestui tip de impozit, valoarea asociată bazei de impozitare (adică tocmai proprietățile existente în jurisdicția respectivă) este relevantă pentru că reflectă, într-o bună măsură, vigoarea economiei locale (sau slăbiciunea acesteia), mai ales în cazul economiei urbane. În categoria

veniturilor pe proprietate se includ, impozitul și taxa pe clădiri și terenuri de la persoane fizice și juridice, taxele extrajudiciare de timbru, etc. Se constată o pondere relativă scăzută a acestor impozite în total venituri, respective de 20,64% la nivelul anului 2010.

- ✓ **Cheltuieli cu finanțarea serviciului datoriei din total cheltuieli.** Valoarea acestui indicator este de 2,12%.
- ✓ **Cheltuieli totale de capital** reprezintă suma cheltuielilor de capital din bugetul autorității locale. O administrație publică locală poate fi evaluată (comparată) mult mai relevant din punctul de vedere al

calității managementului financiar în funcție de eforturile de investire mai degrabă decât prin cheltuielile pentru activități curente. Acest indicator exprimă efortul total pentru investiții.

Valoarea acestui indicator a fost de 2.821.952, 00 lei în anul 2010, iar ponderea cheltuielilor de capital în total cheltuieli este de 11.67%.

- ✓ **Ponderea veniturilor proprii în total venituri este de 35,26%**, ceea ce arată un anumit grad de autonomie a orașului.

## COERENȚA CU POLITICILE EUROPENE ȘI NAȚIONALE ȘI CONTRIBUȚIA LA OBIECTIVELE ORIZONTALE

### POLITICI REGIONALE, NAȚIONALE ȘI COMUNITARE

„Strategia de dezvoltare locală a orașului Gura Humorului”, prin viziunea de dezvoltare introdusă și obiectivele și măsurile propuse, este în corelație cu politicile comunitare, planurile și strategiile la nivel național, programele și strategiile regionale, județene și locale, asigurând astfel caracterul integrator al planului de acțiuni propus.

În procesul de elaborare s-a avut în vedere corelarea dintre Strategia locală și domeniile de intervenție ale Fondurilor Structurale și de Coeziune ale Uniunii Europene:

- ✓ Politică de Coeziune a U.E.;
- ✓ Fondul European de Dezvoltare Regională;
- ✓ Fondul Social European;
- ✓ Fondul de Coeziune;
- ✓ Fondul European pentru Agricultură și Dezvoltare Rurală;
- ✓ Fondul European pentru Pescuit;

La nivelul Regiunii Nord-Est, Planul de Dezvoltare Regională are drept orizont de timp anul 2013, nefiind elaborate documentele strategice pentru perioada următoare. Având în vedere această

situație, **Strategia de dezvoltare locală a orașului Gura Humorului** prezintă relevanță doar pentru nevoile actuale identificate la nivel regional.

Astfel, obiectivele strategice din Strategia de dezvoltare locală a orașului Gura Humorului se corelează cu cele din Planul de Dezvoltare al regiunii Nord-Est, respectiv:

- ✓ Dezvoltarea și modernizarea infrastructurii fizice și sociale rezervând în același timp condițiile de mediu
- ✓ Consolidarea mediului de afaceri prin creșterea competitivității și eficienței microîntreprinderilor și IMM-urilor
- ✓ Realizarea de investiții și dezvoltarea de noi servicii turistice în vederea valorificării potențialului turistic regional
- ✓ Dezvoltarea mediului rural în vederea creșterii nivelului de trai a locuitorilor
- ✓ Adaptarea calificărilor și a nivelului de calificare la cerințele pieței și a includerii sociale a categoriilor

Pe termen scurt strategia fost a ținut cont de Cadrul Strategic Național de Referință 2007-2013, care are ca obiective:

dezvoltarea infrastructurii de bază la standarde europene; creșterea competitivității pe termen lung a economiei românești; dezvoltarea și utilizarea mai eficientă a capitalului uman din România; consolidarea unei capacități administrative eficiente, fapt evidențiat și de nivelul relativ apropiat al obiectivelor din cele două documente.

S-a urmărit, de asemenea, corelarea acțiunilor propuse în cadrul Strategiei cu obiectivele, principiile, inițiativele și direcțiile strategice prevăzute de următoarele documente programatice la nivel european:

✓ **„EUROPA 2020 - O strategie europeană pentru o creștere inteligentă, durabilă și favorabilă incluziunii” (EU2020);**

✓ **Strategia Națională pentru Dezvoltare Durabilă A României Orizonturi 2013-2020-2030** preia și urmărește strict logica tematică a **Strategiei de dezvoltare durabilă revizuite a Uniunii Europene** în ceea ce privește provocările cruciale, obiectivele-țintă și modalitățile de acțiune la orizont 2013, 2020, 2030, propunându-și atingerea nivelului mediu actual de performanță al UE la orizontul anului 2020 și apropierea de nivelul mediu realizat la acea dată de țările membre UE La orizontul anului 2030.

Din acest considerent corelarea și convergența cu obiectivele prevăzute în cadrul SNDDR asigură convergența și cu SDDUE revizuită.

Strategia Națională de Dezvoltare Durabilă a României prevede ca obiectiv național pentru orizontul temporal 2013 „Sprijinirea dezvoltării economice și sociale echilibrate teritorial și durabile a regiunilor României corespunzător nevoilor și resurselor lor specifice prin concentrarea asupra polilor urbani de creștere; îmbunătățirea condițiilor infrastructurale și a mediului de afaceri pentru a face din regiunile României, în special cele rămase în urmă, locuri mai atractive pentru a locui, a le vizita, a investi și a munci.”

Europa 2020 propune trei priorități care se susțin reciproc:

✓ creștere inteligentă: dezvoltarea unei economii bazate pe cunoaștere și inovare;

✓ creștere durabilă: promovarea unei economii mai eficiente din punctul de vedere al utilizării resurselor, mai ecologice și mai competitive;

✓ creștere favorabilă incluziunii: promovarea unei economii cu o rată ridicată a ocupării forței de muncă, care să asigure coeziunea socială și teritorială.

Pentru a stimula realizarea de progrese în cadrul fiecărei teme prioritare sunt propuse șapte inițiative emblematice:

✓ **„O Uniune a inovării”** pentru a îmbunătăți condițiile-cadru și accesul la finanțările pentru cercetare și inovare, astfel încât să se garanteze posibilitatea transformării ideilor inovatoare în produse și servicii care creează creștere și locuri de muncă;

✓ **„Tineretul în mișcare”** pentru a consolida performanța sistemelor de educație și pentru a facilita intrarea tinerilor pe piața muncii;

✓ **„O agendă digitală pentru Europa”** pentru a accelera dezvoltarea serviciilor de internet de mare viteză și pentru a valorifica beneficiile pe care le oferă o piață digitală unică gospodăriilor și întreprinderilor;

✓ **„O Europă eficientă din punctul de vedere al utilizării resurselor”** pentru a permite decuplarea creșterii economice de utilizarea resurselor, pentru a sprijini trecerea la o economie cu emisii scăzute de carbon, pentru a crește utilizarea surselor regenerabile de energie, pentru a moderniza sectorul transporturilor și a promova eficiența energetică;

✓ **„O politică industrială adaptată erei globalizării”** pentru a îmbunătăți mediul de afaceri, în special pentru IMM-uri, și a sprijini dezvoltarea unei baze industriale solide și durabile în măsură să facă față concurenței la nivel mondial;

✓ **„O agendă pentru noi competențe și noi locuri de muncă”** pentru a moderniza piețele muncii și a oferi mai multă autonomie cetățenilor, prin dezvoltarea competențelor acestora pe tot parcursul vieții în vederea creșterii ratei de participare pe piața muncii și a unei mai bune corelări a cererii și a ofertei în materie de forță de muncă, inclusiv prin mobilitatea profesională;

✓ **„Platforma europeană de combatere a sărăciei”** pentru a garanta coeziunea socială și teritorială, astfel încât beneficiile creșterii și locurile de muncă să fie distribuite echitabil, iar persoanelor care se confruntă cu sărăcia și

excluziunea socială să li se acorde posibilitatea de a duce o viață demnă și de a juca un rol activ în societate;

## POLITICI JUDEȚENE

La nivel județean a fost aprobată **Strategia de dezvoltare economică și socială a județului Suceava pentru perioada 2011-2020**.

Acesta are ca obiectiv general dezvoltarea durabilă a județului Suceava prin valorificarea potențialului existent, diversificarea și extinderea activităților economico-sociale, în vederea creșterii nivelului de trai al locuitorilor

*Obiectivele strategice ale Strategiei de Dezvoltare economică și socială a județului Suceava în perioada 2011 – 2020* sunt:

1. Valorificarea poziției strategice a județului Suceava la frontiera Uniunii Europene, prin eliminarea disparităților economice și sociale intra- și interregionale (naționale și europene), precum și a disparităților dintre mediul urban și cel rural în cadrul județului.
2. Valorificarea eficientă, ecologică și durabilă a patrimoniului natural și antropoc al județului Suceava.
3. Creșterea competitivității economice a județului Suceava prin diversificarea economiei și promovarea turismului, în vederea creării de noi de loc de muncă, cu reflectare directă în creșterea nivelului de trai al populației.
4. Dezvoltarea și utilizarea eficientă a capitalului uman, adaptarea calificărilor profesionale la cerințele pieței și creșterea incluziunii sociale.

**Obiectivele specifice** ale Strategiei de Dezvoltare economică și socială a județului Suceava în perioada 2011 – 2020 identificate sunt:

1. Dezvoltarea echilibrată a infrastructurii, coordonată cu implementarea sistemelor adecvate de management al capitalului natural și de prevenire și gestionare a riscurilor naturale.
2. Gestionarea eco-eficientă a consumului de resurse și valorificarea maximală a acestora prin promovarea unor practici de consum și producție care să permită o creștere economică sustenabilă pe termen lung și crearea de noi locuri de muncă.
3. Dezvoltarea sectorului educațional, promovarea educației formale și non-formale și a unui stil de viață sănătos.

4. Crearea condițiilor pentru o piață a muncii flexibilă, în care oferta de muncă este adaptată permanent cerințelor angajatorilor și promovarea accesului egal la servicii sociale și de sănătate de calitate.
5. Creșterea contribuției economiei rurale la dezvoltarea județului prin stimularea spiritului antreprenorial și valorificarea resurselor specifice spațiului rural.
6. Promovarea și valorificarea resurselor turistice ale județului Suceava.
7. Dezvoltarea capacității administrative la nivelul județului Suceava.
8. Creșterea gradului de acces și utilizare a tehnologiilor informației și comunicării la nivelul județului Suceava.
9. Dezvoltarea infrastructurii culturale și valorificarea moștenirii culturale și istorice existente la nivelul județului Suceava.
10. Îmbunătățirea continuă a relațiilor internaționale și dezvoltarea parteneriatelor intra- și inter-regionale

## CONTRIBUȚIA LA ATINGEREA OBIECTIVELOR ORIZONTALE

Acțiunile propuse în portofoliul de proiecte sunt realizate în concordanță cu prevederile comunitare și naționale vis-à-vis de obiectivele orizontale: *dezvoltarea durabilă, egalitatea de șanse și societatea informațională*.

**Egalitatea de șanse.** Acest obiectiv orizontal presupune a nu se realiza nicio deosebire, restricție sau preferință, indiferent de: rasă, naționalitate, etnie, limbă, religie, categorie socială, convingeri, gen, orientare sexuală, vârstă, handicap, boală cronică necontagioasă, infectare HIV, etc.

**Strategia de dezvoltare a orașului Gura Humorului** respectă, prin intervențiile propuse, egalitatea de șanse a locuitorilor. Prin implementarea strategiei se va asigura accesul persoanelor cu dizabilități în toate instituțiile publice, va crește coeziunea socială și se vor îmbunătăți serviciile sociale pentru populația defavorizată.

Prin extinderea infrastructurii rutiere și tehnico-edilitare se asigură accesul întregii populații din la servicii de calitate, îmbunătățindu-se accesibilitatea tuturor zonelor din oraș.

**Dezvoltarea durabilă** este un alt obiectiv orizontal important în comunitatea europeană, având trei dimensiuni principale – ecologică, economică și socială.

**Strategia de dezvoltare a orașului Gura Humorului** respectă în portofoliul de proiecte principiile dezvoltării durabile. Strategia de dezvoltare propune extinderea și dezvoltarea serviciilor de colectare și transport al deșeurilor, modernizarea sistemului de epurare a apelor uzate și susținerea reducerii consumului de energie, toate acestea ducând la îmbunătățirea condițiilor de mediu din oraș. Protecției și conservării mediului îi este dedicată o secțiune sectorială distinctă, iar reducerea nivelului de poluare din oraș, amenajarea spațiilor verzi, protecția naturii și îmbunătățirea condițiilor de mediu sunt acțiuni care se regăsesc în mod distinct în documentul final. Spre exemplu, prin îmbunătățirea infrastructurii de parcuri se vor reduce noxele cauzate de autoturisme în zonele frecventate de turiști, scăzând impactul acestora asupra mediului înconjurător.

Nu trebuie omis nici impactul pozitiv pe care îl are modernizarea infrastructurii tehnico-edilitare, ca urmare a acestui proiect

urmând a se diminua pierderile din sistem și a se reduce foarte mult cantitatea de apă uzată deversată în prezent fără epurare în apele curgătoare din oraș.

Contribuția **Strategia de dezvoltare a orașului Gura Humorului** la dezvoltarea durabilă se realizează și prin proiecte ce țin de domeniul socio-economic: stimularea inovațiilor tehnologice, atragerea investitorilor, valorificarea patrimoniului cultural existent, îmbunătățirea stării de sănătate a populației, îmbunătățirea condițiilor de furnizare a serviciilor medicale, îmbunătățirea nivelului de conștientizare cu privire la importanța protejării mediului etc.

**Strategia de dezvoltare a orașului Gura Humorului** va contribui și la tranziția spre o **societate informațională**, existând proiecte ce vor avea impact în acest domeniu.

## MONITORIZAREA ȘI EVALUAREA IMPLEMENTĂRII STRATEGIEI

**Monitorizarea și evaluarea strategiei** sunt procese corelate și interdependente. În contextul ciclului politicilor publice, monitorizarea și evaluarea depind de etapele de identificare, formulare a problemei și de cea a alegerii celei mai bune alternative.

Monitorizarea este procesul de colectare periodică și analiză a informației cu scopul de fundamenta procesul de luare a deciziei de către cei abilitați, asigurând transparența în luarea deciziei și furnizând o bază pentru viitoarele acțiuni de evaluare.

Monitorizarea evoluției implementării strategiei și a planurilor de acțiuni este în principiu o practică formală puțin cunoscută și asumată în mediul instituțional public.

Pe de altă parte această sarcină presupune resurse considerabile alocate (sisteme de colectare, prelucrare și raportare) și o pregătire specifică (definirea indicatorilor cantitativi și calitativi, corelat cu potențialele surse de colectare/ producere a acestora). Monitorizarea furnizează informația necesară evaluării.

Pentru a putea monitoriza implementarea strategiei și pentru a aprecia performanțele ei în raport cu obiectivele stabilite, este necesară stabilirea unui set de indicatori. Pentru acuratețea datelor obținute în urma procesului de monitorizare este necesară o colectare sistematică și atentă a indicatorilor. Modalitatea de colectare și corectitudinea datelor sunt importante în condițiile în care monitorizarea activează ca un

sistem de avertizare timpurie și adesea punctează probleme sau arii care au nevoie de evaluare.

Construirea unui sistem de monitorizare al strategiei de dezvoltare este necesară, pentru a urmări în mod continuu implementarea și pentru a putea acționa rapid și eficient în cazul apariției unor eventuale probleme.

Monitorizarea și evaluarea implementării Strategiei se va efectua folosind un sistem unic bazat pe indicatori calitativi și cantitativi.

Orașul Gura Humorului va utiliza strategia de dezvoltare în vederea asumării unei abordări locale a dezvoltării integrate urbane. Această abordare implică un proces complex de integrare a demersurilor de planificare și implementare pe următoarele niveluri:

- ✓ La nivelul documentelor care fundamentează: dezvoltarea strategică, dezvoltarea spațială și programul de investiții publice aferente.
- ✓ La nivelul domeniilor/sectoarelor care conduc la dezvoltare urbană: accesibilitatea fizică, deservirea cu utilități și servicii, locuirea, dezvoltarea economică, regenerarea urbană, calitatea mediului și vieții urbane etc.;
- ✓ La nivelul sectoarelor implicate în dezvoltarea urbană: sectorul public, sectorul privat și comunitatea;
- ✓ Din perspectiva necesității asigurării colaborării pe verticală și orizontală;
- ✓ La nivelul entităților instituționale care cooperează în vederea atingerii obiectivelor dezvoltării urbane;
- ✓ Din perspectiva dezvoltării interne simultan cu dezvoltarea rolului regional.

Impactul strategiei va fi evaluat în ceea ce privește eficacitatea sa de a se rezolva problemele orașului și de a dezvolta structuri pentru angajarea comunității locale în procesele de dezvoltare. Pentru asigurarea impactului durabil al strategiei, abordarea integrată va fi consolidată printr-un proces de consultare continuă cu comunitatea locală asupra priorităților viitoare, precum și cu beneficiarii proiectelor, implicați în evaluarea succesului proiectelor.

Strategia va fi **monitorizată** prin intermediul unor rapoarte semestriale/anuale întocmite de către un departament desemnat prin dispoziția primarului municipiului. În raport se va preciza:

- ✓ stadiul în care se află diversele acțiuni programate pentru perioada pe care se face raportarea;
- ✓ indicatorii care descriu caracteristicile măsurabile ale acțiunilor din plan;
- ✓ revizuirea acțiunilor, acolo unde este cazul;
- ✓ timpul estimat până la îndeplinirea acțiunilor;
- ✓ alte aspecte.

În vederea realizării activităților de monitorizare este esențială existența unui grafic al desfășurării în timp a proiectelor precum și a unui set de indicatori de monitorizare și evaluare.

Activitatea de monitorizare a Strategiei are un caracter sistematic și include elaborarea în baza **indicatorilor de monitorizare** a rapoartelor anuale de progres și a raportului final de evaluare după ultima etapă de implementare.

**Evaluarea** este aprecierea activităților sau a rezultatelor implementării Strategiei, utilizând informațiile obținute pe parcursul monitorizării. Evaluarea face o analiză a modului de implementare a Strategiei și eficienței acesteia.

Evaluarea răspunde la întrebările: care este efectul, impactul activităților realizate și în ce măsură rezultatul răspunde așteptărilor.

Strategia va fi **evaluată** anual prin intermediul:

- ✓ rapoartelor de monitorizare;
- ✓ unui raport privind gradul de atingere a indicatorilor;
- ✓ organizarea unei întâlniri anuale, la care va participa personalul, partenerii, reprezentanți ai beneficiarilor și ai comunității, unde vor fi comunicate și evaluate rezultatele implementării proiectelor.

Evaluarea implementării strategiei se bazează pe compararea gradului de atingere a țintelor propuse inițial cu situația dezvoltării orașului la diferite momente.

Evaluarea va fi realizată de către aceeași echipă care realizează și activitatea de monitorizare a Strategiei, din cadrul compartimentului Fonduri Europene/Integrare Europeană.

Activitatea de evaluare se concretizează într-un raport de evaluare care va conține situația indicatorilor de evaluare. În funcție de aceste rapoarte, se vor lua deciziile privind eventuale modificări sau actualizări ale prevederilor Strategiei.

Este recomandat ca, la perioade mai mari de timp (5 ani) sau în cazul unor schimbări socio-economice sau administrative majore să se efectueze revizuirii ale strategiei.

O primă revizuire a Strategiei este recomandat să fie realizată în anul 2015, în momentul în care vor fi disponibile toate informațiile cu privire la disponibilitatea fondurilor europene pentru următoarea perioadă de programare și vor fi finalizate toate proiectele finanțate din fonduri europene din perioada actuală de programare.

## INDICATORII DE MONITORIZARE ȘI EVALUARE

Indicatorii de monitorizare și evaluare pot fi de două tipuri:

1. **Indicatori administrativi** (prezintă activitatea din punct de vedere administrativ și managerial și redau capacitatea de planificare eficientă, capacitatea de a respecta termene limită.
2. **Indicatori de performanță** (pot fi economici, politici și sociali, ecologici ai dezvoltării umane etc. și sunt urmăriți pentru a evalua impactul efectiv al politicilor publice).

În funcție de obiectivele strategiei, indicatorii de **performanță** se pot referi la:

- ✓ Gradul de sărăcie
- ✓ Calitatea aerului și a apei
- ✓ Rata criminalității
- ✓ Creșterea și diversificarea forței de muncă urbane și rurale
- ✓ Creșterea veniturilor
- ✓ Cuantumul investițiilor directe străine
- ✓ Transparența administrației publice locale
- ✓ Gradul de satisfacție și de încredere față de administrația publică locală exprimată de locuitori și alți actori locali importanți

Exemple de indicatori de monitorizare și evaluare:

- ✓ Cuantumul veniturilor pe gospodărie
- ✓ Rata de ocupare a forței de muncă active
- ✓ Rata șomajului
- ✓ Drumuri modernizate (%)
- ✓ Gradul de conectare la sistemul public de canalizare
- ✓ Gradul de conectare la rețeaua de distribuție a apei potabile
- ✓ Gradul de conectare la rețeaua de distribuție a gazului natural
- ✓ Suprafața spațiilor verzi intravilane pe cap de locuitor
- ✓ Rata de creștere / descreștere a numărului de întreprinderi
- ✓ Rata de creștere/ descreștere a capacității de cazare turistică existentă



### **III . PREZENTAREA PROCESULUI DE PLANIFICARE STRATEGICĂ**

## ETAPELE PROCESULUI DE PLANIFICARE

Planificarea strategică este un proces în mai multe etape, prin care comunitatea poate să-și creeze imaginea viitorului pornind de la condițiile prezente și își trasează căi de realizare a aceluia viitor.

Strategia de dezvoltare locală trebuie fundamentată pe o analiză relevantă a situației socio-economice și demografice existente. Această analiză a resurselor de care dispune comunitatea relevă punctele tari și punctele slabe ale comunității și mediului ei, oportunitățile de dezvoltare și posibilele riscuri ce trebuie evitate.

Planificarea strategică este cea care oferă comunității un scop și o direcție de dezvoltare. Strategia de dezvoltare a unei comunități reprezintă atât un document de cercetare, cât și un ghid care orientează liderii administrației publice, comunitatea de afaceri, investitorii, dar și comunitatea civilă în ansamblu.

Planificarea strategică este utilizată tot mai frecvent de autoritățile locale pentru a întări potențialul economic al unei localități, pentru a îmbunătăți climatul investițional, pentru a crește nivelul de competitivitate al întreprinderilor locale, al antreprenorilor și forței de muncă deopotrivă. Existența unei planificări strategice pe termen mediu și lung va spori încrederea mediului de afaceri în eficiența administrației publice locale și va contribui la creșterea stimulării de a investi în zonă.

„Strategia de dezvoltare a orașului Gura Humorului” a fost elaborată respectând cu strictețe criteriile cheie de calitate utilizate în evaluarea documentelor strategice la nivel european: a) relevanță, b) eficacitate, c) eficiență, d) consecvență și coerență e) pragmatism, f) sustenabilitate și g) aranjamente de management și monitorizare.

Elaborarea strategiei a presupus parcurgerea a trei etape principale:

- ✓ Elaborarea profilului demografic, social și economic al orașului Gura Humorului;
- ✓ Elaborarea Strategiei de dezvoltare a orașului Gura Humorului;
- ✓ Consultarea factorilor interesați.

Documentul programatic a urmărit o serie de secțiuni de interes pentru dezvoltarea socio-economică a orașului:

1. Cadrul general
2. Populație și demografie
3. Amenajarea teritoriului
4. Activitatea economică și mediul de afaceri
5. Turismul
6. Sistemul de învățământ, cultură, artă
7. Sistemul de ocrotire a sănătății și asistență socială
8. Administrația publică locală
9. Calitatea factorilor de mediu și surse de poluare

Prima etapă a procesului de planificare are drept rezultat elaborarea primei secțiuni a documentului, *Profilul demografic, social și economic al orașului Gura Humorului*. Analizele conduse în cadrul acestei etape reprezintă fundamentul pentru elaborarea viziunii, obiectivelor și a planurilor de acțiune.

Această secțiune a documentului a fost redactată într-o manieră concludivă, prezentând informații sintetizate despre situația orașului, grupate pe cele nouă secțiuni de interes enunțate anterior.

În cea de-a doua etapă a fost elaborată partea strategică a documentului, compusă din viziune, obiective, portofoliul de proiecte. Această secțiune a fost elaborată utilizând deopotrivă concluziile auditului dezvoltării socio-economice realizat, cât și informațiile și recomandările colectate prin procesul de consultare publică.

Consultarea factorilor interesați este identificată drept cea de-a treia etapă a procesului de planificare. Cu toate acestea, consultarea, sub forma Sondajului de opinie, Atelierelor de lucru și consultărilor publice, este parte integrantă a primelor două etape, atât profilul demografic, social și economic al orașului Gura Humorului, cât și partea strategică fiind bazate pe concluziile consultării factorilor interesați.

### Etapa 1: Elaborarea profilului demografic, social și economic al orașului Gura Humorului

Elaborarea profilului demografic, social și economic al orașului Gura Humorului reprezintă prima secțiune a documentului strategic, analizând situația existentă în localitate, identificând principalele probleme, principalele direcții de dezvoltare economică și resursele pe care se poate baza aceasta. Pentru aceasta s-au utilizat două serii de date: secundare și primare.

*Datele secundare* au fost preluate de la instituțiile abilitate: Institutul Național de Statistică, Direcția Județeană de Statistică a Județului Suceava, Consiliul Local Gura Humorului, AJOFM, APM etc. De asemenea, au fost analizate și documentele programatice și analizele socio-economice existente în județul Suceava și la nivel regional și național.

*Datele primare* utilizate au fost obținute în baza sondajelor de opinie, a dezbaterilor publice și a studiilor efectuate în rândul comunității locale. Grupurile țintă abordate de aceste studii au fost formate din reprezentanți administrației publice locale, mediul de afaceri, instituțiile publice, elevii și tinerii și organizațiile nonguvernamentale din Gura Humorului.

Principalele obiective ale acestor studii au fost identificarea principalelor probleme cu care se confruntă comunitatea locală, identificare principalelor resurse pe care se poate baza dezvoltarea orașului Gura Humorului și principalele direcții de dezvoltare pentru perioada la care face referire strategia.

De asemenea, a fost evaluată situația privitoare la proiectele în implementare sau aflate la stadiu de idee de la nivelul administrației publice locale. În cuprinsul documentului au fost redată o parte din rezultatele acestor studii, fie făcându-se

referire la acestea în text, fie fiind prezentate grafic, într-o formă distinctă.

Sunt prezentate *principalele probleme* identificate din analiza datelor statistice, completate de concluziile rezultate în baza consultărilor publice.

*Opiniile comunității* au fost evaluate în funcție de frecvența de apariție și de importanța pe care respondenții au asociat-o aspectelor analizate. În acest fel, a rezultat o ierarhizare a problemelor, a necesităților de intervenție, a resurselor etc.

Acolo unde informațiile au fost suficiente și concludente, a fost evaluată și prioritizarea intervențiilor sectoriale, în baza necesității de intervenție și a importanței problemelor, așa cum a reieșit din consultările publice.

Fiecare din cele nouă secțiuni se încheie cu o matrice SWOT (puncte tari, puncte slabe, amenințări, oportunități) care sintetizează informațiile principale din respectivul subcapitol.

### Etapa 2: Elaborarea Strategiei de dezvoltare locală a orașului Gura Humorului

Conform concluziilor analizelor socio-economice efectuate și a consultărilor publice, a fost formulată *viziunea de dezvoltare* a orașului Gura Humorului pe termen mediu și lung.

Viziunea de dezvoltare afirmă succint cadrul general al direcțiilor de dezvoltare, prezentând situațiile generale și stările de fapt spre care se tinde prin implementarea strategiei.

În contextul stabilit de viziunea de dezvoltare a fost elaborat un set de *obiective strategice*. Fiecare dintre aceste obiective corespunde unei probleme majore a orașului pe care își propune să o abordeze. Obiectivelor strategice le sunt subordonate *obiective sectoriale*, specifice, care contribuie la realizarea unuia sau mai multor obiective strategice.

*Estimarea bugetară* a măsurilor propuse a luat în calcul standardele de cost actuale, eventualele estimări realizate în baza unor studii de fezabilitate existente, valoarea proiectelor similare în implementare sau implementate de curând etc.

În conformitate cu viziunea, obiectivele și planurile sectoriale de acțiune, a fost elaborat un set de proiecte pe care Consiliul Local Gura Humorului își propune să le implementeze în perioada de programare a strategiei utilizând în special fonduri din surse de finanțare nerambursabile.

Aceste proiecte sunt incluse în *Portofoliul de proiecte* al strategiei și acoperă toate cele nouă secțiuni ale documentului și presupun un larg parteneriat cu instituțiile publice, mediul de afaceri și societatea civilă. Pentru o serie de proiecte au fost realizate și fișele de proiect.

*Modul de bugetare a proiectelor* cuprinse în portofoliul de proiecte este similar celui utilizat la stabilirea valorilor estimative pentru măsurile sectoriale.

### Etapa 3: Consultarea factorilor interesați

Fiecare fază din procesul de elaborare a documentului de programare a inclus și consultarea comunității locale, de la identificarea principalelor probleme ale orașului Gura Humorului până la prioritizarea acțiunilor și proiectelor incluse.

În primă etapă s-a realizat un *Sondaj de Opinie* în rândul actorilor locali relevanți, în special din cardul sectorului public. Scopul acestui studiu a sondaj de a fost de a contura o imagine de ansamblu asupra problemelor de dezvoltare ale comunității și de susține stabilirea obiectivelor specifice de dezvoltare.

Cea de-a doua etapă a consultărilor, *Atelierele de lucru* pe grupuri sectoriale, a fost organizată după definitivarea cadrului strategic general, mai precis după definitivarea auditului și a unei viziuni generale de dezvoltare, a unui set de obiective sectoriale, a direcțiilor principale de dezvoltare și a planurilor de măsuri pentru fiecare din cele nouă secțiuni ale documentului. La aceste Ateliere de lucru au participat reprezentanții administrației publice locale, instituțiilor publice, mediului de afaceri și ONG-urilor. Obiectivul principal al acestei întâlniri a fost de a definitiva obiectivul general, obiectivele strategice, viziunea de dezvoltare și planurile sectoriale de măsuri.

Pe toată perioada elaborării documentului a fost disponibilă pagina web a proiectului, care a oferit posibilitatea oricărei persoane interesate să consulte documentele în fiecare stadiu intermediar de elaborare. Adresa platformei de comunicare este <http://www.evolutie.primariagh.ro/>.

## ANALIZA FACTORILOR INTERESAȚI

*Stakeholderii* (factori interesați) sunt indivizii sau grupurile care pot influența o anumită politică, ori care pot fi afectați de aceasta. Un factor interesat poate fi o persoană (un cetățean), o instituție (aici incluzând diferitele departamente ale administrației), grupuri specifice sau categorii de persoane (ca de exemplu tineri, bătrâni, bogați, săraci), un cartier sau chiar întreaga comunitate.

Unul dintre principalii stakeholderi ai *Strategiei de dezvoltare locală a orașului Gura Humorului* este *populația*. Aceasta are capacitatea de a influența buna implementare a strategiei, tocmai acest fapt aducându-i numeroase beneficii de ordin material, economic, social, cultural, etc.

Populația poate avea și un impact fundamental asupra bunei implementări a strategiei, fiind necesar un grad ridicat de acceptabilitate al populației vis-à-vis de prioritățile și direcțiile propuse. Mai mult decât atât, implicarea populației este necesară pentru crearea unei societăți civile puternice, un pion esențial în deciziile luate de autoritățile publice la nivel local.

*Mediul de afaceri* reprezintă un alt stakeholder important care, asemenea populației, nu este doar influențat de implementarea strategiei, ci poate și influența măsurile și acțiunile din cadrul acesteia. Consultările publice au relevat o serie de probleme și obstacole pe care le întâmpină în prezent antreprenorii din orașul Gura Humorului, principalul interes al mediului de afaceri din oraș fiind tocmai rezolvarea dificultăților întâmpinate în dezvoltarea antreprizelor deținute.

În același timp, oamenii de afaceri din Gura Humorului pot derula fie pe cont propriu, fie în parteneriat, anumite investiții incluse în *Strategia de dezvoltare locală a orașului Gura Humorului*. Spre exemplu, dezvoltarea serviciilor de transport public ecologic, dezvoltarea zonelor și centrelor de agrement, ori crearea de parcuri pentru bikeri și skateri sunt activități pretabile a fi realizate prin colaborarea mediului de afaceri cu autoritățile publice locale.

*Autoritățile publice* reprezintă unul dintre cei mai importanți stakeholderi în implementarea *Strategiei de dezvoltare locală a orașului Gura Humorului*, acestea deținând nu doar resursele materiale și financiare, ci și legitimitatea necesară demarării unor investiții la nivel local.

Per ansamblu, modul în care autoritățile publice pot interveni în implementarea strategiei rezidă chiar din natura atribuțiilor deținute. Astfel, *Consiliul Local Gura Humorului* este unul dintre stakeholderii cei mai importanți ai acestei strategii deoarece:

- adoptă strategii, prognoze și programe de dezvoltare economico-socială a orașului sau a unor zone din cuprinsul acestuia;
- aprobă bugetul propriu al orașului, împrumuturile, virările de credite și modul de utilizare a rezervei bugetare;
- hotărăște darea în administrare, concesionarea sau închirierea bunurilor proprietate publică a orașului sau, după caz, a serviciilor publice de interes județean; hotărăște cu privire la vânzarea, concesionarea și închirierea bunurilor proprietate privată a orașului;
- stabilește proiectele de organizare și amenajare a teritoriului orașului, precum și de dezvoltare urbanistică generală a orașului și a unităților administrativ-teritoriale componente;
- aprobă construirea, întreținerea și modernizarea drumurilor, podurilor, precum și a întregii infrastructuri aparținând căilor de comunicații de interes local;
- aprobă documentațiile tehnico-economice pentru lucrările de investiții de interes local;
- asigură condițiile materiale și financiare necesare în vederea bunei funcționări a instituțiilor de cultură, a instituțiilor și serviciilor publice de educație, ocrotire socială și asistență socială, a serviciilor publice de transport de sub autoritatea sa, precum și a altor activități;
- hotărăște cooperarea sau asocierea cu alte autorități ale administrației publice locale din țară sau din străinătate, precum și aderarea la asociații naționale și internaționale a autorităților administrației publice locale, în vederea promovării unor interese comune.

*Instituțiile și serviciile subordonate Primăriei* existente la nivelul orașului Gura Humorului (Serviciul Evidența Persoanelor, Biblioteca orașenească, Serviciul de asistență medicală, Muzeul Obiceiurilor Populare, Serviciul Piețe și Oboare, Casa de cultură și Căminul Cultural, Poliția comunitară, Direcția de servicii edilitare, Direcția de dezvoltare turistică, Direcția de asistență social, etc.) reprezintă un alt stakeholder al *Strategiei de dezvoltare locală a orașului Gura Humorului*. Principalele modalități prin care pot influența dezvoltarea orașului sunt: parteneriate cu autoritățile publice locale, sprijinirea actorilor publici și privați în accesarea fondurilor europene, facilitarea implementării investițiilor prin eliberarea promptă a avizelor și autorizațiilor, furnizarea de informații privind situația de la nivel local, evidențierea principalelor probleme existente și necesități de dezvoltare.

*Instituțiile publice locale* reprezintă un alt factor interesat al dezvoltării orașului Gura Humorului în următoarea perioadă, fie că avem în vedere instituțiile de cultură, educație, sănătate, mediu, etc. De altfel, *Strategia de dezvoltare locală a orașului Gura Humorului* cuprinde și planuri de acțiune pentru mediu, sănătate, educație și cultură. Spre exemplu, instituțiile de sănătate au interesul de a beneficia de lucrări de reabilitare și modernizare a clădirilor în care își desfășoară activitatea, dar și de înnoirea echipamentelor și aparaturii, cea existentă în prezent fiind, în mare parte, uzată fizic și moral. Instituțiile educaționale vor avea, de asemenea, o serie de beneficii în urma implementării strategiei, precum: reabilitarea clădirilor, construirea de laboratoare, săli de sport, terenuri de sport, etc.

Prin implementarea prezentei strategii se va dezvolta și moderniza și infrastructura în care își desfășoară activitatea în prezent instituțiile culturale și se va recurge la sprijinirea activităților culturale de la nivel local.

Pe de altă parte, instituțiile publice locale pot contribui la dezvoltarea orașului Gura Humorului atât prin furnizarea

informațiilor necesare privind problemele și necesitățile de dezvoltare din fiecare sector, cât și prin parteneriate cu autoritățile publice locale în proiectele de finanțare pentru susținerea investițiilor.

În cadrul stakeholderilor *Strategiei de dezvoltare locală a orașului Gura Humorului* intră și *organizațiile non-guvernamentale*. ONG-urile pot contribui în proiectele propuse a se realiza în cadrul acestui document strategic prin parteneriate cu autoritățile publice locale, ori chiar prin dezvoltarea pe cont propriu a unor proiecte de finanțare prin fonduri europene pentru domenii precum: mediu, social, cultură, etc.

Nu trebuie omisă nici capacitatea *mass-mediei* de a influența implementarea strategiei de dezvoltare a orașului Gura Humorului. Ca mediator – informator între autoritățile publice și populație, mass-media are un rol esențial în influențarea opiniei publice și a acceptabilității acesteia privind investițiile din oraș. În acest fel, mass-media poate determina apariția unor presiuni la nivelul administrației publice locale și introducerea unor probleme pe agenda publică. De asemenea, mass-media joacă un rol important în promovarea orașului și în atragerea investitorilor și *turiștilor*. Aceștia din urmă pot fi considerați, de asemenea, un stakeholder al strategiei actuale de dezvoltare, implementarea strategiei ducând la îmbunătățirea promovării și informării turistice, la modernizarea infrastructurii de acces la obiectivele turistice, reabilitarea obiectivelor turistice și amenajarea acestora, dar și la dezvoltarea turismului de evenimente.

Turiștii au însă capacitatea de a influența dezvoltarea orașului, în speță prin prisma notorietății pe care o pot crea. Crearea unei notorietăți pozitive a obiectivelor turistice poate duce la creșterea numărului de turiști (și chiar de investitori), în timp ce o reputație negativă poate compromite dezvoltarea turistică a orașului Gura Humorului.



Document realizat în cadrul proiectului „**EVOLUȚIE, IMAGINE, PREVIZIUNI DE VIITOR – STRATEGII DE DEZVOLTARE LOCALĂ A ORAȘULUI GURA HUMORULUI, Cod SMIS 12788**”, proiect cofinanțat din Fondul Social European prin Programul Operațional Dezvoltarea Capacității Administrative. Axa prioritară 1: „Îmbunătățiri de structură și proces ale managementului ciclului de politici publice” Domeniul 1.1: Îmbunătățirea procesului de luare a deciziilor la nivel politico-administrativ: Strategii de dezvoltare locală, prin care se elaborează Strategia de dezvoltare locală a orașului Gura Humorului.

Editor: Orașul Gura Humorului

Adresa: Piața Republicii nr. 14, Gura Humorului, județul Suceava

Telefon/Fax: 0230.235 051; 0230 235 352

Email: [primariagh@gmail.com](mailto:primariagh@gmail.com), Web: [www.primariagh.ro](http://www.primariagh.ro)

Web proiect: [www.evolutie.primariagh.ro](http://www.evolutie.primariagh.ro)

Data publicării: decembrie 2011

Drepturile de autor asupra acestei publicații sunt rezervate Orașului Gura Humorului. Publicația sau părți ale acesteia pot fi reproduse numai cu permisiunea acesteia.

Conținutul acestui material nu reprezintă în mod obligatoriu poziția oficială a Uniunii Europene sau a Guvernului României.

[www.fonduriadministratie.ro](http://www.fonduriadministratie.ro)



GURA HUMORULUI