



UNIUNEA EUROPEANĂ
Fondul Social European



GUVERNUL ROMÂNIEI
Ministerul Administrației și Internelor



Inovație în administrație
Programul Operațional
"Dezvoltarea Capacității
Administrative"

Stațiunea Turistică Gura Humorului

Profilul demografic, social și economic al orașului **GURA HUMORULUI**



GURA HUMORULUI

Material realizat în cadrul proiectului „EVOLUȚIE, IMAGINE, PREVIZIUNI DE VIITOR – STRATEGII DE DEZVOLTARE LOCALĂ A ORAȘULUI GURA HUMORULUI, Cod SMIS 12788, proiect cofinanțat din Fondul Social European prin Programul Operațional Dezvoltarea Capacității Administrative. Axa prioritară 1: „Îmbunătățiri de structură și proces ale managementului ciclului de politici publice” Domeniul 1.1: Îmbunătățirea procesului de luare a deciziilor la nivel politico-administrativ: Strategii de dezvoltare locală, prin care se elaborează Strategia de dezvoltare locală a orașului Gura Humorului.

CUPRINS

I. CADRUL DE REFERINȚĂ	4
CADRUL GENERAL	5
DEMOGRAFIE	12
AMENAJAREA TERITORIULUI	16
ACTIVITATEA ECONOMICĂ ȘI MEDIUL DE AFACERI	24
TURISMUL	35
SISTEMUL DE ÎNVĂȚĂMÂNT. CULTURA ȘI ARTA.....	43
SISTEMUL DE OCROTIRE A SĂNĂTĂȚII ȘI ASISTENȚĂ SOCIALĂ.....	50
ADMINISTRAȚIA PUBLICĂ LOCALĂ.....	54
CALITATEA FACTORILOR DE MEDIU ȘI SURSE DE POLUARE. MANAGEMENTUL DEȘEURILOR.	64
II. ANALIZA PESTEL	65
III. ANALIZA SWOT.....	65



I. CADRUL DE REFERINȚĂ



CADRUL GENERAL

SCURT ISTORIC

Orașul Gura Humorului își trage numele de la așezarea sa la gura de vărsare a pârâului Humor în râul Moldova. Declarată oraș începând cu anul 1904, fapt ce i-a înlesnit dezvoltarea, localitatea este atestată în documentele scrise medievale emise de cancelaria Moldovei, încă de la începutul secolului XV (1415), când vornicul Oană a întemeiat vechea mănăstire a Humorului, la o distanță de 6 km de actualul oraș.

Gura Humorului a dobândit statutul de stațiune turistică de interes național prin Hotărârea Guvernului României nr.114 din 24 februarie 2005 publicată în Monitorul Oficial nr. 178 / 1 martie 2005.

AȘEZARE GEOGRAFICĂ

Orașul Gura Humorului este situat în depresiunea intramontană cu același nume, dezvoltată la confluența Moldovei cu râul Humor, la o altitudine de 490 m, între culmile împădurite ale Obcinei Mari, Obcinei Voronețului și Obcinei Humorului.

În general, toponimicul "Obcini" indică un anumit tip de relief: culmi prelungi, paralele, domoale, nu foarte înalte, separate de văi paralele. Din punct de vedere etimologic, obcina amintește de proprietatea comună, devălmașă de altă dată (ocină) a țăranilor liberi asupra pădurilor și pășunilor de pe acest tip de culmi.

Localitatea se situează la intersecția coordonatelor geografice de 47° 32' latitudine nordică și 25° 54' longitudine estică.

Așezarea Voroneț se află într-o zonă de deal (Obcina Voronețului - Măgura 816 m) la o altitudine de cca. 400 – 500 m. Fostul sat Voroneț, în prezent localitate componentă a orașului Gura Humorului s-a dezvoltat în jurul Mănăstirii Voroneț, de-a lungul drumului local ce leagă cele două localități, drum ce urmărește valea pârâului Voroneț până la confluența acestuia cu râul Moldova.

Orașul are un cadru natural pitoresc, fiind înconjurat de obcini acoperite cu păduri de foioase și rășinoase, iar climatul este



plăcut și reconfortant. Zona Voroneț reprezintă un reper al limitei dintre arealul pădurilor de foioase și cele de conifere.

Orașul se învecinează cu comuna Mănăstirea Humorului și cu comuna Pârteștii de Jos, la nord, la est se învecinează cu comuna Păltinoasa, la sud cu comuna Slatina, la sud – est cu comuna Valea Moldovei, la vest cu orașul Frasin.

ACCESIBILITATE

Orașul este străbătut de șoseaua europeană E576 Suceava – Gura Humorului – Vatra Dornei – Bistrița Năsăud, fiind situat la 37 km de Suceava – centrul administrativ al județului, 36 km de orașul Fălticeni, 33 km de orașul Cămpulung Moldovenesc.

Rețeaua de drumuri județene asigură legătura cu localitățile vecine: DJ 177 - Mănăstirea Humor – Poiana Micului; DJ 177C – Valea Moldovei.

Accesul în localitate se realizează și feroviar, pe magistrala 502, Gura Humorului fiind stație pe rețeaua feroviară Suceava – Vatra Dornei.

Orașul este deservit de o autogară, două stații C.F.R. (Gura Humorului – 10 trenuri zilnic și Gura Humorului Oraș – 24 trenuri

zilnic) precum și de un heliport, în Voroneț și de aeroportul internațional Salcea (aflat la 55 km de Gura Humorului).

ORGANIZARE ADMINISTRATIVĂ

Din punct de vedere administrativ, Orașul Gura Humorului are în componență două localități: Gura Humorului – reședința orașului – și Voroneț – localitate componentă.

Orașul Gura Humorului are o suprafață totală de 6.984 ha. Teritoriul intravilan al orașului Gura Humorului conform Planului Urbanistic General are o suprafață de 582,35 ha și este constituit din:

1. Orașul Gura Humorului (trupul principal A) - 461,31 ha;
2. Cartierul Voroneț (trupul secundar B) - 64,11 ha;
3. Alte trupuri componente - 56,93 ha;

POPULAȚIA

Populația orașului Gura Humorului era, la 1 iulie 2010, de 15.748 locuitori, reprezentând aproximativ 5,2% din populația urbană a județului Suceava.

Structura etnică a populației, conform datelor recensământului populației din anul 2002, se prezintă astfel: români – 95,6%, romi – 2,5%, nemți – 0,8%, poloni – 0,4%; restul până la 100% alte naționalități – ruși lipoveni, ucraineni, maghiari etc.

Densitatea populației pe teritoriul intravilan al orașului este de aproximativ 2.006 locuitori/km² (1.919 la nivelul județului Suceava urban) conform datelor Institutului Național de Statistică.

RELIEF

Orașul Gura Humorului este situat în partea de est a Carpaților Orientali și reprezintă limita dintre două subunități ale Carpaților Orientali, respectiv Obcinile Bucovinei, în nord și Munții Stânișoarei, în sud.

Din punct de vedere geologic, relieful Obcinilor Bucovinei, unitate de munți scunzi și mijlocii, este alcătuită din fliș cretacic și

Profilul demografic, social și economic al Orașului Gura Humorului

paleogen. Obcina Voronețului (Măgura - 816m), drenată de văile Suha, mărginește la sud depresiunea.

Obcinile Bucovinei au ca trăsătură specifică paralelismul culmilor prelungi, puțin înalte și masiv împădurite, separate de văi longitudinale largi. Depresiunea Gura Humorului s-a format în zona de vărsare a pâraurilor Humor, Voroneț, Suha, Suha Mare, Suha Mică, în râul Moldova, fiind axată pe sinclinal, iar culmile care o înconjoară formează anticlinale, existând o perfectă adaptare la structura geologică.

SOLURI

În arealul geografic în care este amplasat orașul Gura Humorului întâlnim tipuri de sol cu unele trăsături comune în raport cu formația vegetală sub care s-au dezvoltat; pe pante dominante sunt solurile brun-montane, brun-podzolice, iar pe văi și lunci, solurile aluviale sărace în substanțe organice.

CLIMĂ

Stațiunea Gura Humorului și împrejurimile sale se încadrează în etajul climatic de munte, subetajul munților mijlocii și scunzi, topoclimatul complex de munte.

Stațiunea se situează la extremitatea nord-estică a provinciei climatice europene. Clima este temperat-continentală-moderată, cu nuanțe de tranziție, influențată de factori locali. Climatul este agreabil, cu influențe baltice (temperaturi mai joase, precipitații abundente) și orientale (contraste între iarnă și vară). În munți zăpada coboară timpuriu, zona Gura Humorului fiind favorabilă sporturilor de iarnă.

Radiația solară de 800 calorii/m² determină o temperatură medie anuală de 6,5°C mult sub media țării (11°C), aceasta datorându-se staționării maselor de aer continental, subpolare din nord – est. Această temperatură medie rezultă atât din verile răcoroase (temperatura maximă în luna iulie este marcată de izoterma 17°C), cât și din iernile care, deși nu sunt geroase, sunt lungi și cu zăpadă abundentă (izoterma de -5°C o întâlnim în luna ianuarie).

Existența unui climat temperat - moderat – continental este indicată și de amplitudinea medie termică anuală de 22° C.

Climatul favorabil dezvoltării vieții economice este evidențiat de numărul mare al zilelor cu temperatură de peste 0°C: 232 zile și de numărul zilelor de îngheț: 133 zile pe an.

Cantitatea medie anuală de precipitații variază între 700 și 1.000 mm, maximum atingându-se în timpul verii. Mai mult de 50% din acestea cad sub formă de zăpadă, în perioada octombrie – mai, oferind astfel celor ce-și petrec scurtele vacanțe în zonă posibilitatea practicării sporturilor de iarnă. Ploile cu caracter torențial apar cu frecvență relativ redusă, ca și perioadele de secetă prelungită.

Durata medie a stratului de zăpadă este variabilă funcție de altitudine. Numărul zilelor cu strat de zăpadă este în jur de 100. Precipitațiile medii pe anotimpuri sunt: iarna 125 mm, primăvara 195 mm, vara 270 mm și toamna 160 mm.

Vânturile dominante sunt cele de N – NV, dat fiind faptul că depresiunea Gura Humorului se încadrează în zona de influență a climatului scandinav-baltic, fapt ce imprimă unele caracteristici specifice regimului eolian și celorlalți parametri ai climei.

REȚEA HIDROGRAFICĂ

Rețeaua hidrografică a orașului Gura Humorului cuprinde ape de suprafață și subterane.

Râul Moldova, începând de la confluența sa cu Suha Bucovineană, și pârâul Humor au un curs meandrat, cu despletiri și grinduri între brațe, ca urmare a micșorării pantei de scurgere și a depunerii aluviunilor. Relieful albiei minore a râurilor este format dintr-o alternanță de aluviuni de diferite grosimi, alcătuite din prundișuri, bolovani și nisipuri grosiere. Datorită viiturilor sporadice și puternice, majoritatea materialelor aluvionare formate din bolovănișuri, prundișuri, nisipuri și mâluri sunt dispuse haotic. Depunerile masive de aluviuni se realizează la confluența afluenților Moldovei.

Toate apele de suprafață din zonă au albia majoră bine dezvoltată și extinsă pe o suprafață largă, acoperită cu ape numai la viituri mari. Astfel, lățimea medie a albiei majore a Moldovei poate fi apreciată, în dreptul orașului Gura Humorului, la cca. 400 m, iar cea maximă poate ajunge până la cca. 800 m. De

asemenea valea Humorului, ce apare sub forma unui uluc depresionar, are o albie majoră alcătuită din prundișuri și gresii de fliș, dezvoltată pe o lățime de până la 400 m. Dacă în urmă cu ani de zile, la viituri, apele acopereau o mare parte din albia majoră producând pagube, azi, prin îndiguirile realizate, terenurile respective sunt în relativă siguranță.

Apele de suprafață, cu excepția apelor colectate de Soloneț de pe versantul estic al Obcinei Humorului, din zona Gura Humorului aparțin, în întregime, bazinului hidrografic al râului Moldova. Rețeaua hidrografică este relativ densă, iar debitul râurilor (dependent de regimul precipitațiilor) este cel mai ridicat la sfârșitul primăverii și începutul verii.

În Moldova se varsă numeroase râuri ale căror debite sunt foarte oscilante, în raport cu regimul precipitațiilor. Dintre acestea, mai importante sunt: pe dreapta Suha, Voroneț și Isachia, iar pe stânga Humorul. Ultimul care trece pe teritoriul orașului, a fost îndiguit și el, datorită pericolului iminent din perioada debitelor foarte mari. Apele râului Moldova sunt bicarbonate până la bicarbonato-sulfatate, mijlociu mineralizate (250-450 mg/l). După parametrii chimici, ele pot fi considerate de calitatea I de la izvoare la Câmpulung și de calitatea a – II – a de la Câmpulung la Păltinoasa, aceasta datorită impurităților de la fabricile și instalațiile de pe traseu, fără să depășească limitele admise pentru diverse utilizări.

Apele subterane: folosite la alimentarea cu apă potabilă a orașului și a așezărilor din zonă, se caracterizează printr-un grad mic de mineralizare. Apele freatice din subteran depind în mare parte de condițiile climatice și de structura petrografică.

VEGETAȚIE ȘI FAUNĂ

Vegetația este reprezentată în principal de păduri (aproximativ 80% din suprafața Obcinei Mari este împădurită) de amestec: fag, brad și molid. Preponderent este molidul, după care urmează bradul și fagul. În proporții mai reduse se întâlnește pinul, paltinul de munte, frasinul, carpenul, ulmul, mestecănul, stejarul.

Vegetația din luncă, destul de redusă (salcia, arinul, plopul), se dezvoltă de-a lungul principalelor ape și îmbracă terasele

acestora cu un covor continuu, spălat uneori de neașteptate viituri.

Fără a ocupa suprafețe mari, uneori doar în grupuri izolate, crește arinul alb, plopul, salcia căprească, teiul, arțarul, părul sălbatic, mărul pădureț. Pe dealuri și prin fânețe, de-a lungul pâraielor, prin luminișurile pădurii și în locurile unde aceasta a fost tăiată, cresc un număr apreciabil de specii de arbuști: păducelul, cununița, curpenul de munte, crușinul, răchiți, socul roșu etc..

Fauna este bogată și include numeroase specii cu valoare cinegetică ridicată. Dintre mamiferele nerăpitoare atrag atenția în primul rând unele specii valoroase precum mistrețul, cerbul, căprioara, sau iepurele. Ca mamifere răpitoare, lupul, ursul sunt în număr redus, pe când vulpea se găsește în număr mare de exemplare. De asemenea mai întâlnim în această zonă: jderul, hermina, dihorul, corbul, diverse specii de acvile, vulturii, bufnițe.

Apele curgătoare, puternic oxigenate, sunt populate cu diverse vietăți, de la vidre și melci de apă și până la pești. Din punct de vedere economic interesează peștii care se găsesc din abundență: păstrăvul, boișteanul, lipanul, cleanul, scobarul, umbreana etc.

REZERVAȚII NATURALE

Rezervația geologică Piatra Pinului cu o suprafață de 1,4 ha reprezintă un ecosistem extrem de important din punct de vedere paleontologic cu numeroase resturi de pești fosiliferi care demonstrează existența unei faune specifice: pești, corali, scoici, etc. Rezervația păstrează urme de viață din oceanul ce odinioară acoperea zona. Rezervația, situată pe partea dreaptă a râului Moldova este împădurită, fiind acoperită parțial cu pin silvestru, brad, molid, fag, etc.. Ca unicat, poate fi menționat faptul că specia afinul negru se află aici la cea mai mică altitudine din Bucovina (600 m).

Piatra Șoimului, situată la câteva sute de metri în amonte de Piatra Pinului, este vizitată pentru pitorescul stâncilor din pădure. Suprafața rezervației este de cca. 0,50 ha.

Rezervațiile Piatra Pinului și Piatra Șoimului au dobândit regimul de arie naturală protejată prin Legea 5/2000 privind aprobarea planului de amenajare a teritoriului național.

Din patrimoniul natural mai fac parte:

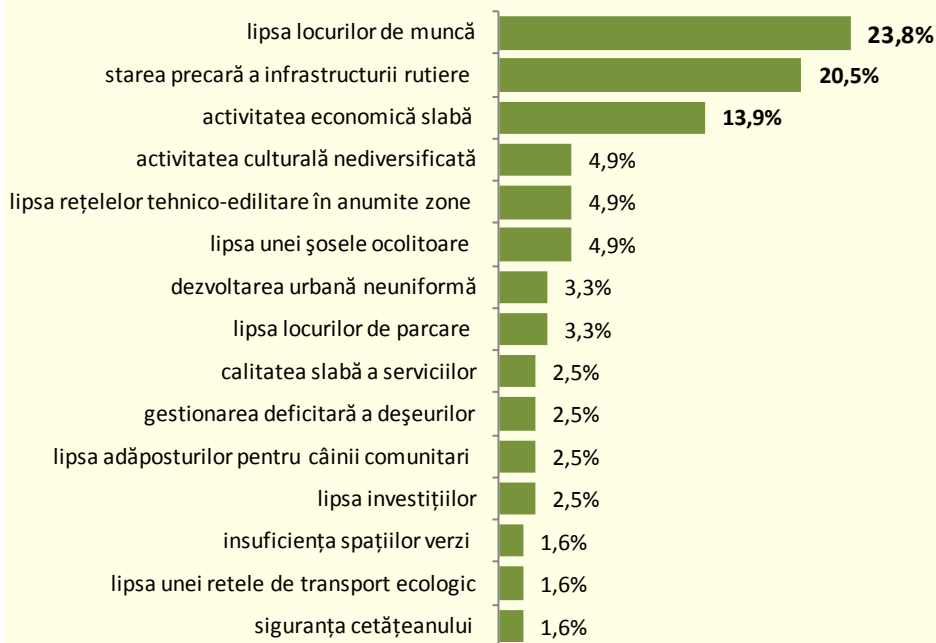
- Pădurea de Mesteceni – de unde se poate admira panorama orașului;
- Pietrele Doamnei sau Pietrele Muierilor reprezintă un adevărat monument al naturii situat pe latura vestică a râului Humor, pe Obcina care desparte Mănăstirea Humorului de orașul Frasin.

Principalele probleme cu care se confruntă orașul Gura Humorului sunt de natură economică: lipsa locurilor de muncă, cu precădere a celor specializate, și activitatea economică slabă și puțin diversificată. De asemenea, infrastructura rutieră este printre cele mai importante probleme ale orașului, starea precară a unor artere rutiere din periferie, trecerile de cale ferată și lipsa unei șosele ocolitoare stârnesc nemulțumire în rândul populației.

Totodată, dezvoltarea urbană este un motiv de nemulțumire prin dezvoltarea neuniformă a orașului, lipsa locurilor de parcare și echiparea tehnico-edilatară insuficientă, în special în zonele periferice ale orașului.

Componenta culturală este foarte importantă pentru orașul Gura Humorului, lipsind însă diversitatea acesteia, ce ar putea fi oferită prin activitatea unui teatru, cinematograful etc.

Principalele probleme ale orașului Gura Humorului



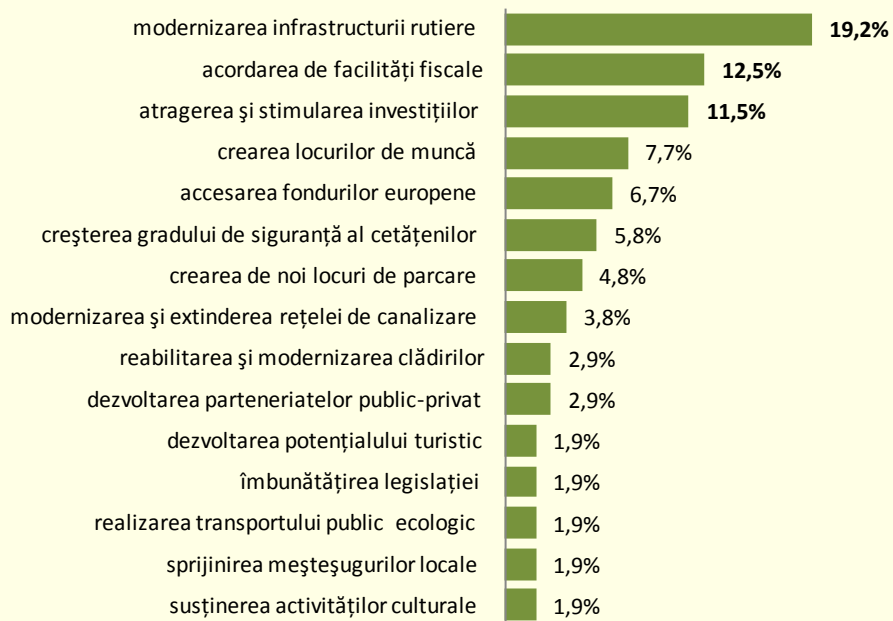
Sursa: Sondaj de opinie cu privire la dezvoltarea socio-economică a orașului Gura Humorului, 2011

Ca și modalități de rezolvare/diminuare a problemelor identificate, în cadrul Studiului s-au propus o serie de acțiuni. Principalele probleme ale orașului de ordin economic se propune a fi rezolvate prin acordarea de facilități fiscale agenților economici din Gura Humorului dar și investitorilor străini, și totodată atragera și stimularea investițiilor în oraș, ceea ce conduce pe de o parte și la crearea de noi locuri de muncă.

În același timp, pentru dezvoltarea orașului s-au propus: modernizarea infrastructurii rutiere, ce include și realizarea unei variante ocolitoare a orașului, dar și modernizarea și extinderea infrastructurii tehnico-edilitare.

Problemele orașului pot fi rezolvate prin accesarea fondurilor europene, dezvoltarea parteneriatelor publice private, și bineînțeles prin îmbunătățirea legislației.

Acțiuni propuse pentru rezolvarea principalelor probleme ale orașului Gura Humorului



Sursa: Sondaj de opinie cu privire la dezvoltarea socio-economică a orașului Gura Humorului, 2011



DEMOGRAFIE

POPULAȚIA

La 1 iulie 2010, orașul Gura Humorului avea o populație stabilă totală de 15.748 locuitori, reprezentând aproximativ 2,2% din populația totală a județului Suceava (5,2% din populația urbană).

Din punct de vedere al populației stabile, orașul Gura Humorului se situa pe poziția a șasea între cele 16 localități urbane de la nivelul județului Suceava.

În ceea ce privește evoluția efectivului populației stabile, nu se înregistrează modificări semnificative în perioada 2005-2010; se înregistrează un minim de 15.638 persoane, în 2008, și un maxim de 15.748 persoane, în 2010.

Structura etnică a populației, conform datelor înregistrate la recensământul populației din 2002, relevă preponderența persoanelor de etnie română (95,6%) și existența unor comunități mai importante de persoane de etnie romă – 2,5%, nemți – 0,8% și poloni – 0,4%.

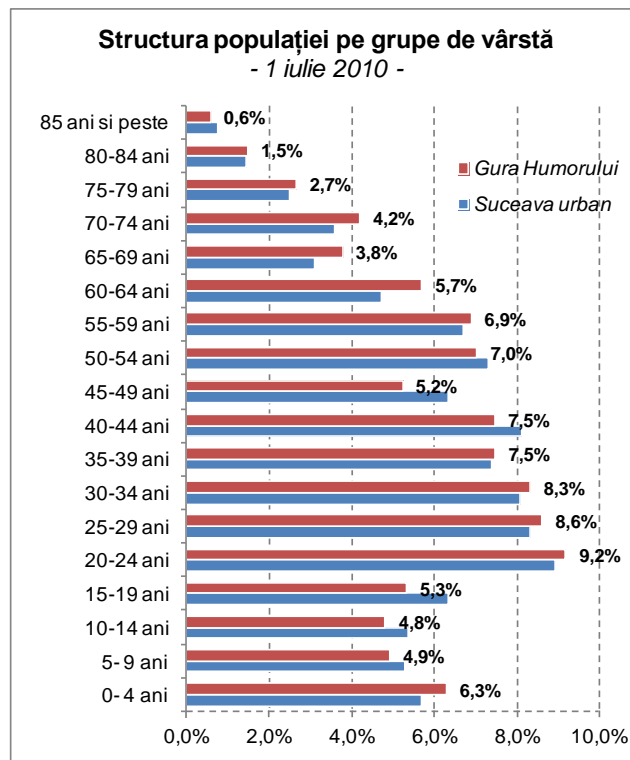
Structura pe sexe a populației relevă preponderența persoanelor de sex feminin (52,1%; 8.198 persoane) față de cele de sex masculin (47,9%; 7.550 persoane).

Structura populației pe grupe cincinale de vârstă relevă ponderi mai ridicate deținute de populația din grupele de vârstă de 55 ani și peste față de situația de la nivel județean – mediul urban. Ponderi mai reduse se înregistrează în cazul grupelor cincinale de vârstă din intervalele 5-19 ani precum și 40-54 ani.

Structura populației pe grupe mari de vârstă, relevă ponderea mai ridicată deținută de populația vârstnică (18,4%), superioară celei înregistrate la nivelul mediului urban al județului Suceava (16,1%).

Populația tânără (0-14 ani) reprezintă aproximativ 16,0% din totalul populației orașului, pondere care nu diferă semnificativ de cea înregistrată la nivelul mediului urban din județul Suceava (16,4%).

În aceste condiții, populația adultă (15-59 ani) deține o pondere de 65,5% din populația orașului, mai redusă decât la nivelul mediului urban județean (67,5%).



Față de structura populației pe grupe mari de vârstă înregistrată la nivelul anului 2005, are loc o scădere a ponderii populației adulte (de la 68,3% la 65,5%) compensată prin creșterea ponderii populației tinere (de la 15,2% la 16,0%) și, în special, a populației vârstnice (de la 16,5% la 18,4%).

Gradul de îmbătrânire demografică a populației orașului este, în 2010, de 1.148,9‰. Acest indicator demografic arată că la 1.000 persoane tinere, cu vârsta cuprinsă între 0 și 14 ani, revin 1.148,9 persoane vârstnice cu vârsta de 60 ani și peste. Gradul de îmbătrânire demografică este superior celui înregistrat în mediul urban la nivel județean (982,4‰). În plus, în perioada 2005-2010, se înregistrează o accentuare a gradului de îmbătrânire a populației, valoarea acestui indicator crescând de la 1.088,0‰, în 2005, până la 1.148,9‰, în 2010.

Rata de înlocuire a forței de muncă se calculează prin raportarea efectivului populației tinere la o treime din persoanele în vârstă de 15-59 ani, raportată la 1.000 de locuitori. Astfel, rata de înlocuire a forței de muncă este de 733,9‰ la nivelul orașului Gura Humorului și de 728,2‰ în mediul urban al județului Suceava. Aceasta înseamnă că, peste aproximativ 10- 15 ani, fiecare 1.000 locuitori stabili ce vor ieși din câmpul muncii vor fi înlocuiți de 734 persoane, ceea ce va conduce la un deficit de forță de muncă de aproximativ 266 persoane.

Se remarcă faptul că deficitul de resurse umane pentru piața muncii de la nivelul orașului Gura Humorului este similar cu cel de la nivelul mediului urban județean. De asemenea, față de anul 2005, are loc o creștere a valorii acestui indicator deficitul de forță de muncă reducându-se de la aproximativ 332 persoane (în 2005), la 266 persoane (în 2010).

Raportul de dependență demografică (raportul dintre suma efectivului populației tinere și populației vârstnice și efectivul populației adulte) este de 525,7‰ la nivelul orașului Gura Humorului ceea ce înseamnă că, în medie, 1.000 persoane aflate în vârstă de muncă susțin 525,7 persoane inactice (valoarea acestui indicator este superioară celei din mediul urban județean – 481,2‰).

Raportul de dependență demografică a crescut în perioada 2005-2010 (de la aproximativ 465‰, la 526‰), evoluție similară cu cea înregistrată la nivelul mediului urban al județului Suceava, însă mai accentuată.

Evoluția populației și a indicatorilor privind gradul de îmbătrânire a populației orașului Gura Humorului

Indicator	Anul 2005	Anul 2006	Anul 2007	Anul 2008	Anul 2009	Anul 2010	
Populația 1 iulie	15.706	15.682	15.667	15.638	15.712	15.748	
Sexe	Masculin	7.577	7.520	7.525	7.530	7.541	7.550
	Feminin	8.129	8.162	8.142	8.108	8.171	8.198
Structura pe grupe mari de vârstă	Tineri (0-14 ani)	15,2%	15,1%	15,5%	15,4%	15,8%	16,0%
	Adulți (15-59 ani)	68,3%	68,3%	67,8%	67,3%	66,5%	65,5%
	Vârstnici (60 ani și peste)	16,5%	16,5%	16,7%	17,3%	17,7%	18,4%
Gradul de îmbătrânire demografică	1.088,0	1.094,1	1.077,1	1.126,9	1.122,2	1.148,9	
Rata de înlocuire a forței de muncă	667,9	663,7	684,4	684,8	712,0	733,9	
Raportul de dependență demografică	464,8	463,3	473,8	485,5	503,7	525,7	

Sursa: INS, Baza de date Tempo-Online, calcule proprii

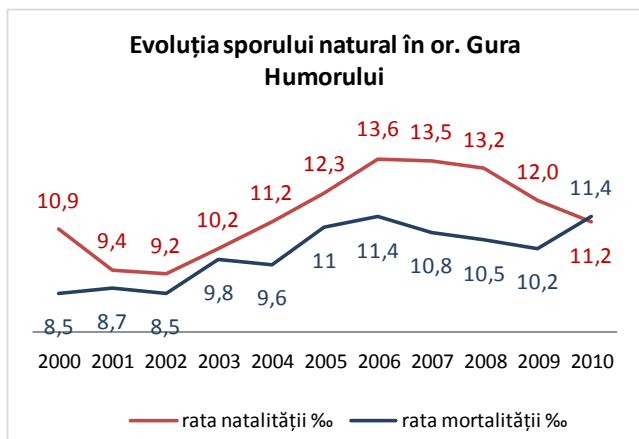
MIȘCAREA NATURALĂ A POPULAȚIEI

Sporul natural. În anul 2010, la nivelul orașului Gura Humorului s-au înregistrat un număr de 177 născuți vii și 180 decese, rezultând un spor natural negativ de 3 persoane. În perioada 2005-2010 sporul natural a fost pozitiv, înregistrând un sold total de +167 persoane.

Rata natalității, înregistrată în 2010, a fost de 11,2‰, ușor mai crescută decât cea de la nivelul mediului urban al județului Suceava (10,8‰), situație similară cu cea înregistrată pentru întreaga perioadă 2005-2010.

Rata mortalității, înregistrată în 2010, a fost de 11,4‰, superioară celei de la nivelul mediului urban județean (9,2‰). De altfel, în perioada 2005-2010, rata mortalității la nivelul orașului Gura Humorului este superioară celei înregistrate la nivelul mediului urban județean.

Rata sporului natural. În 2010, rata a sporului natural înregistrată la nivelul orașului Gura Humorului este de -0,2, în perioada 2005-2009 înregistrându-se rate pozitive ale sporului natural. Rata sporului natural înregistrată la nivelul orașului Gura Humorului, în perioada 2005-2010, a înregistrat valori mai scăzute decât cele de la nivelul mediului urban județean (excepție anul 2007).



MIȘCAREA MIGRATORIE

În anul 2009, s-au înregistrat 248 plecări cu domiciliul (inclusiv în străinătate) și 204 stabiliri cu domiciliul la nivelul orașului Gura Humorului.

Soldul schimbărilor cu domiciliul la nivelul anului 2009 a fost negativ: -44 persoane; în perioada 2004-2009 se înregistrează un sold al schimbărilor de domiciliu negativ, de -141 persoane (-463 persoane în perioada 2000-2009).

La 1 ianuarie 2011 un număr de 133 persoane își stabiliseră reședința la nivelul orașului Gura Humorului, iar numărul plecărilor cu reședința a fost de 198. Soldul schimbărilor de reședință este negativ, de -65 de persoane. De altfel, în perioada 2007-2011 soldul schimbărilor de reședință a fost negativ (-245 la nivelul întregii perioade).

Mișcarea migratorie a populației

	2005	2006	2007	2008	2009	2010	2011
Stabiliri cu domiciliul*	154	214	205	252	204		
Plecări cu domiciliul*	215	210	243	254	248		
Soldul schimbărilor de domiciliu	-61	4	-38	-2	-44		
Stabiliri de reședință	280	202	174	207	168	182	133
Plecări cu reședință	264	177	187	212	266	246	198
Soldul schimbărilor de reședință	16	25	-13	-5	-98	-64	-65

Sursa: INS, Baza de date Tempo-Online, calcule proprii
*inclusiv migrația externă; Plecări/sosiri reședință înregistrate la 1 ianuarie

Mișcarea naturală a populației

	2005	2006	2007	2008	2009	2010
născuți vii	193	214	211	207	189	177
decese	172	178	169	164	161	180
spor natural	21	36	42	43	28	-3
rata natalității ‰	12,3	13,6	13,5	13,2	12,0	11,2
rata mortalității ‰	11,0	11,4	10,8	10,5	10,2	11,4
rata sporului natural	1,3	2,3	2,7	2,7	1,8	-0,2

Sursa: INS, Baza de date Tempo-Online, calcule proprii



AMENAJAREA TERITORIULUI

ORGANIZARE SPAȚIALĂ ȘI ZONAREA FUNCȚIONALĂ

Teritoriul intravilan al orașului Gura Humorului conform Planului Urbanistic General are o suprafață de 582,35 ha și este constituit din:

- 1) **Orașul Gura Humorului**
- trupul principal (A) 461,31 ha;
- 2) **Cartierul Voroneț**
- trupul secundar (B) 64,11 ha;
- 3) **Alte trupuri componente** din care:
- trup C, zona Ariniș 4,35 ha;
- trup D, fortificație (cetate) 0,41 ha;
- trup E, zona industrială Păltinoasa 44,98 ha;
- trup F, stație captare. 3,99 ha;
- trup G, depozit deșeuri menajere 2,19 ha;
- trup H, stație epurare 1,11 ha.
- trup I zona fostului poligon
- trup K zona Vărvata
- trup L, rezervoarele de apă din Voroneț

Bilanțul teritorial al intravilanului existent

NR.	ZONE FUNCȚIONALE	HA	%
1.	Locuințe și funcțiuni complementare	198,20	34,03
2.	Unități industriale și depozite	48,57	8,34
3.	Unități agrozootehnice	6,54	1,12
4.	Instituții și servicii de interes public	22,93	3,94
	Căi de comunicație și transport:	109,55	18,81
5.	- Rutier	97,61	16,76
	- Feroviar	11,94	2,05
6.	Spații verzi, sport, agrement-protecție	29,91	5,14
7.	Construcții tehnico – edilitare	8,48	1,46
8.	Gospodăria comunală, cimitire	7,44	1,28
9.	Terenuri libere, pășuni, fânețe	79,62	13,67
10.	Ape	43,08	7,40
11.	Păduri	19,02	3,26
	TOTAL INTRAVILAN	582,35	100,0

FONDUL LOCUIBIL

Zona de locuințe din Gura Humorului este reprezentată de cele două tipuri de locuințe: înalte cu P + 3 – 4E, respectiv joase, cu P, P + 1 – 2E.

Zonele de locuit, pe lângă funcția principală de locuire include o serie de dotări strict necesare ca: școli, grădinițe, dispensare, biserici, magazine, spații de joacă pentru copii – constituind funcțiuni complementare.

Corpul principal al orașului constituie cea mai mare și mai importantă unitate de referință, aici aflându-se și centrul orașului, concentrând majoritatea obiectivelor social – administrative, culturale și comerciale care deservesc întreaga populație. Această zonă are o pondere relativ ridicată a locuințele cu P + 1 – 2E de tip urban sau semiurban cu un nivel de dotare socio – culturală superioară celorlalte zone ale orașului.

La finalul anului 2010, **fondul de locuințe** din orașul Gura Humorului era de 5.591 locuințe, în creștere cu 323 unități față de finalul anului 2005 (+6,1%); față de fondul de locuințe disponibil la finalul anului 2000, s-a înregistrat o creștere cu 563 locuințe, respectiv +11,2%.

Dintre acestea, 3.167 erau reprezentate de către case la curte (56,6%) iar 2.424 erau reprezentate de către apartamente la bloc (43,4%).

Dintre locuințele existente la finalul anului 2010, 31% aveau o vechime mai mare de 40 de ani, 30% aveau o vechime cuprinsă între 21-40 ani; locuințele cu o vechime cuprinsă între 11-20 ani dețineau o pondere de 25% iar cele cu o vechime de 10 ani sau mai mică reprezentau 14% din total.

Numărul locuințelor proprietate publică era de 116 unități, în creștere cu 16 unități față de numărul existent la finalul anului 2005.

Suprafața locuibilă existentă la sfârșitul anului 2010 ajuns la 263.880 mp arie desfășurată, reprezentând aproximativ 2,5% din suprafața locuibilă existentă la nivel județean. Aceasta a cunoscut o creștere importantă: +7,5% față finalul anului 2005 și

+ 12,4% față de suprafața locuibilă existentă la finalul anului 2000.

Suprafața medie locuibilă per locuință era, la finalul anului 2010, de 47,2 mp, superioară celei de la nivel județean, de 41,6 mp locuibili / locuință.

Starea de întreținere a construcțiilor din orașul Gura Humorului prezintă următoarele caracteristici:

- clădiri vechi la care s-au executat reparații capitale, modernizări, și care reprezintă un fond construit valoros. Aceste construcții corespund actualelor destinații și au o lungă perspectivă de utilizare (primăria, judecătoria, muzeul, etc.).
- clădiri vechi care necesită reparații pentru a putea fi utilizate în continuare, în perspectiva următorilor 5 – 10 ani;
- clădiri în stare bună, construite în ultimii 30 ani, care nu prezintă probleme din punct de vedere al gradului de uzură și care se mențin în totalitate (cca 85% din obiectivele de interes public și care necesită doar lucrări de întreținere);
- prin intermediul programelor naționale de reabilitare a clădirilor de locuit multietajate au fost reabilitate termic două blocuri de locuințe din orașul Gura Humorului. Scopul investiției l-a constituit creșterea performanței energetice a clădirilor de locuit prin aplicarea de materiale termoizolante pe pereții exteriori, planșeul peste subsol și pe terase, precum și modernizarea instalațiilor de încălzire și preparare a apei calde de consum, înlocuirea ferestrelor cu altele mai performante energetic pentru blocurile de locuințe.

Evoluția fondului locuibil

Indicator	2005	2006	2007	2008	2009	2010
locuințe	5.268	5.327	5.404	5.491	5.547	5.591
Suprafața locuibilă	245.49	248.22	252.13	257.04	260.18	263.88
Suprafața medie/loc.	4	8	1	6	1	0
	46,6	46,6	46,7	46,8	46,9	47,2

Sursa: INS, Baza de date Tempo-Online, calcule proprii

PARCURI ȘI SPAȚII VERZI

Zona spațiilor verzi este construită din parcuri, scuaruri, grădini publice, complexe sportive, zone de agrement și turistice, de plantații de protecție și de aliniament.

Conform datelor furnizate de Primăria orașului Gura Humorului, în oraș există o suprafață de 51.814,62 mp reprezentând aliniamente plantate și o suprafață de 313.950,00 mp reprezentând parcuri și alte spații verzi. Astfel, suprafața spațiilor verzi pe cap de locuitor în orașul Gura Humorului este de 23,23 mp/locuitor.

În prezent există în zona centrală o grădină publică, având cca 0,6 ha (în urma construirii Catedralei, suprafața scuarului, de 1,2 ha, a fost diminuată). A mai existat un parc (scuar) de 1,2 ha dar în urma construirii Sălii Polivalente, suprafața acestuia s-a diminuat - sub 0,5 ha. Această suprafață va fi transformată în grădină publică.

În partea de sud a orașului, pe malul stâng a râului Moldova, se află concentrată cca 85% din totalul spațiilor verzi amenajate din oraș. Cele cca 24 ha spații verzi, reprezintă parcul orașului, **Parc Dendrologic** de interes local, zonă de agrement, sport și turism, fără o delimitare precisă între ele. Parcul deține specii rare de arbori. Zona de agrement și sport are ca dotări câteva terenuri de sport, teren de joacă pentru copii, etc.. Parcul este limitat la sud-est de râul Moldova și la nord de afluentul acestuia, pâraul Humor.

Pe malul drept al râului Moldova, opus zonei de agrement legate printr-o punte pietonală peste râu, se aflau fostul Motel Ariniș și câteva vile dezafectate ce au fost dărâmate pentru construirea unui nou hotel, acestea ocupând cca 1,6 ha, restul zonei Ariniș fiind pădure naturală.

Cumulând spațiile verzi (grădini, parc, agrement, sport, turism) se obține o suprafață de 29 ha, din care (conform P.U.G.):

- grădină publică lângă Catedrală: 0,6 ha;
- parc + zonă agrement: 24,01 ha;
- stadion: 2,00 ha;
- (parc) scuar lângă Sala Polivalentă: 0,50 ha;
- fostul motel Ariniș: 1,6 ha;
- cabana Bogdăneasa: 0,50 ha;

Prin proiectul "Reabilitarea și extinderea spațiului verde "Lunca Moldovei", „Parcul Ariniș" au fost reabilitate 8,3 ha spațiu verde existent pe malul stâng al Moldovei.

Numărul băncilor existente în parcuri este de 190 bucăți, față de doar 60 câte existau în 2005.

Locurile de joacă pentru copii au o suprafață totală de 7.200 metri pătrați.

Situația în ceea ce privește insuficiența spațiilor verzi este puțin ameliorată de faptul că orașul este înconjurat de culmi împădurite și de existența grădinilor locuințelor individuale, care contribuie la ameliorarea microclimatului general al orașului, încadrându-se prevederilor legislației în vigoare.

CĂI DE COMUNICAȚII

Rețeaua principală de străzi a orașului Gura Humorului s-a dezvoltat, ca și localitatea, de-a lungul râului Moldova (pe malul stâng) și a pârâului Humor.

Rețeaua stradală majoră a orașului este intens solicitată, traficul de tranzit suprapunându-se peste circulația de interes local.

Principalele drumuri naționale și județene care traversează orașul și se suprapun cu străzile locale sunt:

DN 17 (E576): Câmpulung Moldovenesc – Gura Humorului – Suceava, care în limita intravilanului coincide cu Strada Ștefan cel Mare, Piața Republicii, Bulevardul Bucovina;

DJ 177: Gura Humorului – Mănăstirea Humor – Poiana Micului, care în oraș urmează traseul str. Mănăstirea Humorului.

Zona centrală a orașului este situată, de altfel, la intersecția acestor două artere de circulație rutieră.

În extremitatea vestică, DC 29 asigură legătura cu satul component, Voroneț, iar în extremitatea estică DJ 209 face legătura cu Orașul Fălticeni și DJ 177 C face legătura cu localitatea Valea Moldovei.

Lungimea totală a străzilor orășenești este de 74 km (conform datelor INS) din care 50 de km sunt modernizați, rezultând un grad de modernizare de aproximativ 68%, superior celui

Profilul demografic, social și economic al Orașului Gura Humorului

înregistrat la nivelul mediului urban al județului Suceava (49%). Majoritatea străzilor sunt de categoria a III - a, cu o lățime a carosabilului cuprinsă între 5,00 m - 7,00 m. Singura stradă de categoria a II - a, cu lățimea carosabilului de 14 m, este Bulevardul Bucovina, pe o lungime de 1.900 m.

Deoarece în oraș nu există transport în comun local, deplasările în interiorul orașului se fac prin mijloace proprii și prin rețeaua de taximetre (privatizată).

La nivelul orașului Gura Humorului există un număr de 18 parcări (la finalul anului 2010) care cuprind un număr total de 1.200 locuri și ocupă o suprafață totală de 18.000 mp. Față de anul 2005, numărul locurilor de parcare din oraș s-a triplat, ajungând de la 400, la 1.200, în 2010.

Transportul în comun spre localitățile din cadrul ariei de polarizare a orașului este asigurat de S.C. Transport Auto S.A. Gura Humorului.

Traficul de călători și de mărfuri pe calea ferată este deservit de stațiile Gura Humorului - oraș și Gura Humorului - marfă, orașul fiind traversat de magistrala CFR 502 - Suceava - Vatra Dornei, magistrală electrică.

Traficul aerian de călători și de mărfuri este asigurat de aeroportul Salcea de lângă municipiul Suceava aflat la o distanță de 56 km de orașul Gura Humorului. În cartierul Voroneț există amenajată o platformă pentru aterizarea elicopterelor - heliport.

REȚEAUA DE ALIMENTARE CU APĂ POTABILĂ

Alimentarea cu apă a orașului Gura Humorului se realizează prin sistem centralizat, contorizat (81,04% dintre locuințe) și prin sistem tradițional, respectiv puțuri forate sau fântâni, în 18,96% din cazuri.

Lungimea rețelei de distribuție a apei potabile este de 45,6 km și deservește un număr de 4.446 locuințe, pentru acoperirea în totalitate a localității fiind necesară extinderea rețelei cu 14,96 km.

Profilul demografic, social și economic al Orașului Gura Humorului

Tariful practicat pentru furnizarea apei potabile prin sistemul centralizat al orașului este de 3,51 lei/mc.

Sursa de apă. Orașul Gura Humorului își realizează alimentarea cu apă prin principala sursă, amplasată pe malul stâng al râului Moldova, în zona Voroneț cu un debit de 50 de litri pe secundă. Acest debit se obține din cele patru puțuri de captare care, gravitațional, transportă apa în puțul central iar din acesta, apa este trimisă în rezervorul de înmagazinare.

Conducta de sifonare are lungimea de 370 m și Dn cuprins între ø 200 mm și ø 300 mm. Debitul sursei de apă este de 70,4 l/sec.

Zona de amplasament a sursei are condiții de captare deosebit de favorabile, din punct de vedere igienico-sanitar, apa fiind asigurată de sursa subterană din terasa râului Moldova. Accesul la sursa de apă este favorabil, și dovadă că sursa are deplină siguranță este faptul ca din 1972 și până în prezent nu a fost niciodată amenințată cu scoaterea din funcțiune din cauza calamităților (inundații, secetă).

Rezervorul cu o capacitate $V = 1 \times 2.500 \text{ mc}$ ($1 \times 1.000 \text{ mc}$) este amplasat pe Dealul Mestecăniș la cota 525,0 m. În zona rezervorului este prevăzută și o suprafață pentru eventualitatea extinderii acestuia cu încă o cuvă.

Legătura dintre stația de pompe și zona de înmagazinare se realizează printr-o conductă de azbociment sub presiune cu Dn = 350 mm.

Sistemul de distribuție. Din rezervorul existent apa se distribuie gravitațional printr-o rețea inelară, având principalul inel cuprins între Strada Mestecăniș până în zona cimitir care se încheie prin Strada Bucovinei, Piața Centrală și Strada Mestecăniș.

În continuare rețeaua de distribuție se prelungește printr-o ramificație până în zona industrială Păltinoasa. De asemenea distribuția ramificată se continuă pe Strada Mănăstirea Humorului, Strada Ștefan cel Mare, Strada Ciprian Porumbescu, Strada Obor.

Rețelele de distribuție sunt din azbociment și au o vechime de peste 25 de ani.

Informații privind sistemul de distribuție a apei potabile

	um	2005	2006	2007	2008	2009	2010
Capacitatea instalațiilor	mc/zi	6.912	6.912	6.912	6.912	6.912	6.912
Lungimea totală a rețelei simple	km	45,6	45,6	45,6	45,6	45,6	45,6
Cantitatea totală de apă distribuita	mii mc	705	683	636	638	589	609
- uz casnic	mii mc	473	445	459	413	396	381
Consum mediu anual / locuitor	mc/locuitor	30,1	28,4	29,3	26,4	25,2	24,2

Sursa: INS, Baza de date Tempo-Online, calcule proprii

Capacitatea instalațiilor de producere a apei potabile se ridică la 6.912 mc/zi, în prezent, sistemul de alimentare cu apă asigurând consumul de apă al orașului și având disponibilități și pentru cartierul Voroneț.

La nivelul anului 2010 cantitatea totală de apă potabilă distribuită consumatorilor a fost de 609 mii metri cubi; față de anul 2005 s-a înregistrat o reducere a cantității de apă potabilă distribuită cu aproximativ 13,6% (de la 705 mii mc).

Cantitatea de apă potabilă distribuită pentru uz casnic a fost de 381 mii mc, reprezentând aproximativ 62,6% din totalul cantități de apă potabilă distribuită la nivelul orașului. Cantitatea de apă potabilă distribuită consumatorilor casnici a scăzut continuu în perioada 2005-2010, de la 473 mii mc, la 381 mii mc (-19,5%).

Consumul mediu anual pe locuitori de apă potabilă a fost de 24,2 mc, în scădere față de cel înregistrat în 2005, de 30,1 mc (-19,7%).

REȚEAUA DE CANALIZARE ȘI GESTIUNEA APELOR UZATE

Sistemul de canalizare. Canalizarea apelor uzate menajere și pluviale în oraș din punct de vedere tehnic se realizează prin cele trei sisteme cunoscute: mixt, divizor și unitar.

Colectorul principal al orașului poate fi considerat din zona centrală și până la stația de epurare, acesta fiind executat în 1972 și are un diametru de \varnothing 500 mm și \varnothing 400 mm. Canalizarea a fost proiectată în sistem divizor dar, ulterior, prin racordarea unor tronsoane din canalizarea pluvială aceasta s-a transformat în sistem mixt.

Apele menajere sunt conduse în stația de epurare printr-un sistem unitar în majoritatea zonelor.

Canalul colector al orașului, pozat pe Strada Bucovinei, are două tronsoane paralele cu Dn 500 mm, unul din tuburi de beton și celălalt din tuburi: PREMO Dn 500 mm.

Colectorul principal al orașului executat în 1972 are următorul traseu: Str. Bucovinei, Str. Parcului, zona I.C.I.L., Str. Florilor, Str. Bucovinei, Lunca Boilor, stația de epurare.

Canalizarea menajeră continuă pe încă două străzi importante și anume Strada Mănăstirea Humorului și Strada Ștefan cel Mare, ambele având diametrul de \varnothing 300 sunt în sistem mixt.

Canalizarea pluvială de pe Strada Mănăstirea Humorului este în sistem mixt la fel fiind și canalizarea de pe Strada Ștefan cel Mare.

În 1985 s-a realizat o canalizare pluvială cu Dn de 600 mm din zona centrală a orașului având cota de radier la căminul de intersecție cu Strada Avram Iancu de 474, 30 m. Această canalizare din tuburi de azbociment și cu o adâncime de cca 4,00 m are scopul de a colecta apele din zona pieței agro-alimentare, Primăriei, parcerii din fața Muzeului, Spitalului, precum și apele pluviale de pe Strada Mănăstirea Humorului. La aceasta canalizare nu s-au mai făcut racorduri cu celelalte străzi din lipsă de fonduri. La firul doi de canalizare menajeră, executat în 1985, nu este racordat nici un consumator, din lipsă de resurse financiare.

Stația de epurare a apelor uzate. Amplasamentul stației de epurare existentă este cuprins între cantonul Izvor și Podul Izvor. Gospodărirea de tratare a apei menajere este amplasată pe malul stâng al râului Moldova, afluent de ordinul I al râului Siret. Gradul de salubritate al emisarului existent în care se deversează apele epurate este II.

Stația de epurare este prevăzută cu treaptă mecano-biologică și are capacitatea de tratare de 40 de litri pe secundă.

În prezent, din punct de vedere al normativelor și legislației în vigoare, stația de epurare este depășită și necesită intervenții importante pentru aducerea la condițiile ecologice prezentate de normele actuale.

Lungimea rețelei de canalizare este de 36,7 km, la aceasta fiind racordate un număr de 3.831 locuințe (aproximativ 70%). Pentru acoperirea în întregime a orașului este necesară extinderea rețelei de canalizare cu încă 23,90 km.

Pentru extinderea și modernizarea rețelelor de alimentare cu apă și canalizare pentru zonele Mănăstirea Humorului și Voroneț au fost realizate studii de fezabilitate și documentații tehnice care nu au fost puse în practică datorită lipsei de fonduri.

Tariful practicat pentru utilizatorii sistemului de canalizare este de 1,91 lei/mc.

REȚEAUA DE TERMIFICARE ȘI DISTRIBUȚIE A APEI CALDE MENAJERE

Lungimea rețelei de distribuție a apei calde menajere este de 13,6 km.

Gura Humorului este unul dintre cele cinci orașe în care se mai distribuie agent termic pentru încălzirea locuințelor în sistem centralizat. La nivelul anului 2010 cantitatea de agent termic distribuită în orașul Gura Humorului a fost de 2.857 gigacalorii, similară cu cea din anii 2008 (2.789 gigacalorii) și 2009 (2.715 gigacalorii).

Pentru serviciul de furnizare a apei calde menajere este practicat un tarif de 8,76 lei/mc.

Proiectul "Utilități și mediu la standarde europene în județul Suceava" a cărei implementare a început în anul 2004 vizează reabilitarea rețelei de transport agent termic și apă caldă menajeră a locuințelor situate în imobilele din zona cartierelor Marly, Libertății și Vasile Alecsandri, oraș Gura Humorului precum și realizarea unei rețele de co-generare a energiei prin construirea unei centrale de zonă care va produce în principal energie electrică și secundar agent termic având drept combustibil gazul metan. În prezent proiectul este realizat în proporție de 80%.

Au fost finalizate în anul 2010 pe componenta termică investițiile privind realizarea centralei de cogenerare de la Gura Humorului. În acest sens, în cursul anului 2010, a fost pusă în funcțiune centrala termică cu cogenerare din Gura Humorului, urmărindu-se montarea SRMP și STM de la centrală, probele de presiune, probele hidraulice din centrala termică. Însă, la sistemul centralizat de furnizare a agentului termic sunt conectați puțini consumatori, în favoarea sistemului individual, prin montarea de centrale termice individuale.

La nivelul orașului Gura Humorului se află în implementare *Strategia de alimentare cu energie termică a orașului Gura Humorului*, document ce are ca obiective principale:

- Introducerea conceptului de „gestiune a consumului de energie termică la consumatorul final”;
- Creșterea randamentului global al sistemelor.

REȚEAUA DE DISTRIBUȚIE A GAZELOR NATURALE

Alimentarea cu gaze naturale a orașului Gura Humorului se face prin racord de înaltă presiune Dn 150 mm în lungime de 50 m la conductele Dn 250 mm Frasin – Tătăraști ce trece la sud de localitate.

Stația de reglare măsurare gaze de înaltă presiune în două trepte de reglare pentru un debit de 12.000 Nmc/h are o presiune de ieșire redusă. Aceasta este situată pe malul stâng al pârâului Humor. Racordarea la conducta de Dn 250 mm se face după traversarea pârâului de către aceasta.

În prima tranșă s-a aprobat branșarea la conductele de distribuție de gaze naturale a unui număr de 2.400 de apartamente și 4.500

Informații privind sistemul de distribuție a gazelor naturale

	um	2005	2006	2007	2008	2009	2010
Lungime rețea	km	33,3	34,7	35,1	36,4	38,6	38,6
Gaze naturale distribuite	mii mc	6.667	6.289	6.183	6.271	5.995	7.499
- uz casnic	mii mc	3.965	3.727	3.790	3.975	3.638	4.091
Consum mediu anual / locuitor	mc/locuitor	252,5	237,7	241,9	254,2	231,5	259,8

Sursa: INS, Baza de date Tempo-Online, calcule proprii

locuințe individuale reprezentând cca. 80 % din numărul total de locuințe din oraș.

Lungimea rețelei de distribuție a gazelor naturale existente la finalul anului 2010 este de 38,6 km, pentru acoperirea localității în procent de 100% fiind necesară realizarea a încă 14,00 km de rețea.

Pe parcursul anului 2010 s-au distribuit la nivelul orașului Gura Humorului o cantitate totală de 7.499 mii mc de gaze naturale din care, 4.091 mii mc pentru uz casnic (54,6% din total).

Cantitatea medie de gaze naturale distribuite per locuitor a fost, în 2010, de aproape 260 mc/locuitor.

REȚEAUA DE DISTRIBUȚIE A ENERGIEI ELECTRICE

Orașul Gura Humorului este racordat la Sistemul energetic național prin intermediul unei stații de 110/20 KV amplasată la periferia orașului.

Rețelele de tensiune existente, în prezent, în orașul Gura Humorului sunt următoarele:

- Linii electrice subterane de medie tensiune – 16,6 Km
- Linii electrice subterane de joasă tensiune – 18,43 Km
- Linii electrice subterane de medie tensiune – 11,4 Km
- Linii electrice subterane iluminat public – 20,9 Km
- Linii electrice aeriene iluminat public – 2,8 Km

Rețelele de energie electrică au o lungime totală de 46,43 km fiind necesară extinderea lor cu încă 7,50 km pentru acoperirea localității în procent de 100%.

Lungimea rețelei de iluminat public este de 23,70 km și, pentru acoperirea localității în procent de 100%, este necesară realizarea a încă 8,5 km de rețea de iluminat public. Singura zonă neiluminată stradal din orașul Gura Humorului este „Brusturosu”-Voronet.

TELECOMUNICAȚII

Rețelele de telecomunicații sunt reprezentate de către rețele de telefonie fixă, telefonie mobilă și rețele de fibră optică.

În prezent orașul este deservit de o centrală automată analogică, cu 5.000 de linii iar gradul de încărcare a centralei este de 70% și o unitate distantă Alcatel de aproximativ 500 de linii.

Principalii furnizori de Internet din zonă sunt Romtelecom, Nova Sat S.R.L., Vodafone, Orange.



ACTIVITATEA ECONOMICĂ ȘI MEDIUL DE AFACERI

CADRUL GENERAL

Orașul Gura Humorului a fost atestat ca stațiune turistică de interes național prin Hotărârea de Guvern Nr. 114/2005 publicată în Monitorul Oficial 178 din 01.03.2005. Reatestarea ca stațiune turistică de interes național a fost făcută în anul 2008 cu respectarea normelor prevăzute de Hotărârea Nr. 852/2008 pentru aprobarea normelor și criteriilor de atestare a stațiunilor turistice.

Economia actuală a orașului se bazează, în special, pe activități turistice, activități de tip industrial și de construcții, activități agricole și silvice, activități de transporturi și depozitare precum și activități în domeniul serviciilor.

Domeniul agricol, dar mai ales cel silvic, reprezintă în continuare ocupații tradiționale în zonă, ținând cont de faptul că pădurile și vegetația forestieră reprezintă 66,4 % din terenul administrativ al orașului, iar terenul agricol reprezintă 26,9%.

STRUCTURA ECONOMIEI JUDEȚENE

La finalul anului 2009, numărul întreprinderilor active din județul Suceava era de 11.118 unități, în scădere cu 112 întreprinderi față de finalul anului 2008.

Pe clase de mărime, în funcție de numărul salariaților, 90% dintre întreprinderile active la nivelul județului Suceava se încadrau în categoria microîntreprinderilor (0-9 salariați), 8,8% erau întreprinderi mici, 1,1% întreprinderi mijlocii iar întreprinderile mari reprezentau 0,1% din total.

Cele mai multe dintre întreprinderile de la nivel județean activau în sectorul comercial (4.234; 38,1%) și al serviciilor (3.624; 32,6%), următoarele sectoare de activitate, în funcție de numărul întreprinderilor active, fiind reprezentate de industrie (1.589 întreprinderi; 14,3%), construcții (1.204 întreprinderi; 10,8%) și agricultură și silvicultură (467 întreprinderi; 4,2%).

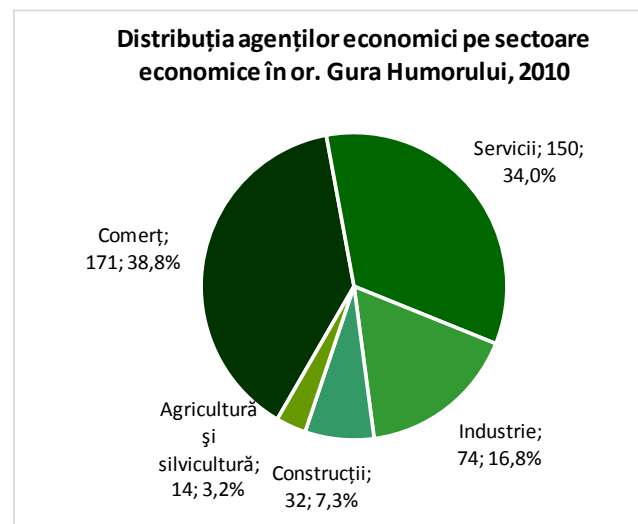
La nivel de ramuri de activitate (secțiuni CAEN Rev.2), după „Comerț cu ridicata și cu amănuntul; repararea autovehiculelor și motocicletelor” unde sunt concentrate 38,1% din numărul întreprinderilor active și „Industria prelucrătoare” și „Construcții”

cu 13,6% și, respectiv, 10,8% dintre întreprinderile active, se remarcă următoarele secțiuni CAEN: „Transport și depozitare” cu 8,4% din numărul întreprinderilor active, „Hoteluri și restaurante” cu 7,2% și „Activități profesionale, științifice și tehnice” - 6,9%.

STRUCTURA ȘI REZULTATELE ECONOMIEI LOCALE

La finalul anului 2010, în orașul Gura Humorului, numărul agenților economici înscrși la Oficiul Național al Registrului Comerțului era de 441.

Cei mai mulți dintre agenții economici din Gura Humorului activau în sectorul comercial – 171 (38,8%) și cel al serviciilor – 150 (34,0%); un număr de 74 agenți economici activau în sectorul industriei (16,8%), 32 în domeniul construcțiilor (7,3%) iar 14 în sectorul agricultură și silvicultură (3,2%).



La nivel de secțiune CAEN Rev.2, după numărul firmelor active, se evidențiază următoarele ramuri:

Secțiunea G - Comerț cu ridicata și cu amănuntul	171 (38,8%);
Secțiunea C - Industria prelucrătoare	70 (15,9%);
Secțiunea I - Hoteluri și restaurante	49 (11,1%);
Secțiunea H - Transport și depozitare	35 (7,9%);

Profilul demografic, social și economic al Orașului Gura Humorului

Secțiunea M - Activități profesionale ... 35 (7,9%);
 Secțiunea F – Construcții 32 (7,3%);

Cei 441 agenți economici de la nivelul orașului Gura Humorului, conform datelor bilanțiere pentru anul 2010, au avut un număr total de 2.254 salariați și au realizat o cifră de afaceri totală de 342.064.202.

Numărul mediu de salariați este de 5,1 salariați / întreprindere iar cifra de afaceri medie realizată de o firmă din Gura Humorului în 2010 a fost de 775.656 lei.

Din punct de vedere al numărului salariaților se remarcă o concentrare a acestora în cadrul firmelor din domeniul industriei prelucrătoare – 796 (35,3% din total), din domeniul comerțului – 586 (25,2%) și din domeniul construcțiilor – 386 salariați (17,1%). Firmele din domeniul hoteluri și restaurante dețineau 8,0% din totalul salariaților (181 persoane).

Și în ceea ce privește cifra de afaceri situația este similară: întreprinderile din domeniul industriei prelucrătoare contribuie cu 39,4% la formarea cifrei de afaceri totale, cele din domeniul comerțului cu 34,1% și cele din domeniul construcțiilor cu 14,6%. Firmele din sectorul hoteluri și restaurante au o contribuție de 3,6% la formarea cifrei de afaceri locale.

Din cele 441 firme din Gura Humorului, 44.7% (197) au înregistrat profit ca urmare a activității desfășurate pe parcursul anului 2010 iar 46,7% (206) au înregistrat pierderi; un număr de 38 firme (8,6% din total) nu au desfășurat activități economice.

Profitul net total înregistrat de cele 197 firme profitabile a fost de 11.967.286 lei (60.748 lei / firmă); pierderea totală înregistrată de firmele cu rezultat net negativ a fost de -5.236.091 lei (o pierdere medie de -25.418 lei).

Structura și rezultatele financiare înregistrate în 2010 de către firmelor din orașul Gura Humorului, pe secțiuni CAEN Rev.2

Secțiuni CAEN Rev.2	Nr. Firme	Nr. Total salariați	Cifra Afaceri (RON)	Nr mediu salariați	Cifra de afaceri medie
SECȚIUNEA A - AGRICULTURĂ, SILVICULTURĂ ȘI PESCUIT	14	18	1.722.095	1,3	123.007
SECȚIUNEA B - INDUSTRIA EXTRACTIVĂ	1	5	384.455	5,0	384.455
SECȚIUNEA C - INDUSTRIA PRELUCRĂTOARE	70	796	134.829.548	11,4	1.926.136
SECȚIUNEA D - PRODUCȚIA ȘI FURNIZAREA DE ENERGIE ELECTRICĂ ȘI TERMICĂ, GAZE, APĂ CALDĂ ȘI AER CONDIȚIONAT	3	1	89.065	0,3	29.688
SECȚIUNEA F - CONSTRUCȚII	32	386	49.876.066	12,1	1.558.627
SECȚIUNEA G - COMERȚ CU RIDICATA ȘI CU AMĂNUNTUL; REPARAREA AUTOVEHICULELOR ȘI MOTOCICLETELOR	171	568	116.634.373	3,3	682.072
SECȚIUNEA H - TRANSPORT ȘI DEPOZITARE	35	103	13.466.268	2,9	384.751
SECȚIUNEA I - HOTELURI ȘI RESTAURANTE	49	181	12.433.228	3,7	253.739
SECȚIUNEA J - INFORMAȚII ȘI COMUNICAȚII	5	41	6.328.056	8,2	1.265.611
SECȚIUNEA K - INTERMEDIERI FINANCIARE ȘI ASIGURARI	2	0	74.153	0,0	37.077
SECȚIUNEA L - TRANZACȚII IMOBILIARE	7	6	283.466	0,9	40.495
SECȚIUNEA M - ACTIVITĂȚI PROFESIONALE, ȘTIINȚIFICE ȘI TEHNICE	35	72	3.996.279	2,1	114.179
SECȚIUNEA N - ACTIVITĂȚI DE SERVICII ADMINISTRATIVE ȘI ACTIVITĂȚI DE SERVICII SUPT	8	24	1.081.901	3,0	135.238
SECȚIUNEA O - SĂNĂTATE ȘI ASISTENȚĂ SOCIALĂ	3	2	74.960	0,7	24.987
SECȚIUNEA R - ACTIVITĂȚI DE SPECTACOLE, CULTURALE ȘI RECREATIVE	2	3	93.691	1,5	46.846
SECȚIUNEA S - ALTE ACTIVITĂȚI DE SERVICII	4	48	696.598	12,0	174.150
Grand Total	441	2.254	342.064.202	5,1	775.656

După obiectul principal de activitate, la nivel de diviziune CAEN Rev.2, cele mai multe societăți erau active în domeniul Comerț cu amănuntul – 129 firme (29,3%), Transporturi terestre și transporturi prin conducte – 35 firme (7,9%), Prelucrarea lemnului – 31 firme (7%), Restaurante și alte activități de servicii de alimentație – 30 firme (6,8%), Comerț cu ridicata – 26 firme (5,9%) și Hoteluri și alte facilități de cazare – 19 firme (4,3%).

Se înregistrează o puternică concentrare a economiei locale, primele 10 companii de la nivelul orașului Gura Humorului

deținând 39,0% din totalul salariaților din cadrul companiilor locale.

Mai mult primele 10 companii (în funcție de cifra de afaceri) au realizat în 2010 peste jumătate din cifra de afaceri a firmelor locale (54,1%) iar primele 10 companii, după profitul realizat în 2010, au realizat un profit total de 6.664.833 lei, reprezentând 55,7% din profitul total realizat de firmele de la nivel local.

Top întreprinderi din Gura Humorului după numărul salariaților în 2010

Companie	An înființare	Cod CAEN	Activitate	Salariați
CONCRET CONSTRUCT A.G. SRL	2007	4120	Lucrări de construcții a clădirilor rezidențiale și nerezidențiale	212
NOVAFIL SA	1991	1310	Pregătirea fibrelor și filarea fibrelor textile	125
COBAN IMPORT EXPORT SRL	2008	4613	Intermedieri în comerțul cu material lemnos și materiale de constr.	100
DOXAR GRUP SRL	1993	1623	Fabricarea altor elemente de dulgherie și tâmplărie, pentru constr.	90
OSBORN INTERNATIONAL SRL	1996	3291	Fabricarea maturilor și periilor	88
CASA DE BUCOVINA CLUB DE MUNTE SA	1998	5510	Hoteluri și alte facilități de cazare similare	65
CASA DESIGN SRL	2002	4120	Lucrări de construcții a clădirilor rezidențiale și nerezidențiale	46
SOLIDARITATEA SCM	2005	9602	Coafura și alte activități de înfrumusețare	45
DANILEVICI CARN PROD SRL	1993	1011	Prelucrarea și conservarea cărnii	42
MECANICA GARLA MORII SRL	1997	2511	Fabricarea de construcții metalice și părți componente ...	33
FINE STYLE SRL	1992	1413	Fabricarea altor articole de îmbrăcăminte ...	33

Top întreprinderi din Gura Humorului după cifra de afaceri realizată în 2010

Companie	An înființare	Cod CAEN	Activitate	Cifra afaceri
NOVAFIL SA	1991	1310	Pregătirea fibrelor și filarea fibrelor textile	68.700.639
CONCRET CONSTRUCT A.G. SRL	2007	4120	Lucrări de construcții a clădirilor rezidențiale și nerezidențiale	33.243.974
ALBERTINO STAR SRL	1995	4711	Comerț cu amănuntul în magazine nespecializate	32.005.701
OSBORN INTERNATIONAL SRL	1996	3291	Fabricarea maturilor și periilor	10.783.858
SIMER COM SRL	1993	4711	Comerț cu amănuntul în magazine nespecializate	9.237.461
DOXAR GRUP SRL	1993	1623	Fabricarea altor elemente de dulgherie și tâmplărie, pentru constr.	8.434.671
TEHNO UTIL LEMN SRL	1999	1610	Tăierea și rindeluirea lemnului	6.131.564
DANILEVICI CARN PROD SRL	1993	1011	Prelucrarea și conservarea cărnii	5.716.728
CASA DESIGN SRL	2002	4120	Lucrări de construcții a clădirilor rezidențiale și nerezidențiale	5.594.172
SASU SRL	1992	4711	Comerț cu amănuntul în magazine nespecializate	5.051.819

Top întreprinderi din Gura Humorului după profitul realizat în 2010

Companie	An înființare	Cod CAEN	Activitate	Profit net
NOVAFIL SA	1991	1310	Pregătirea fibrelor și filarea fibrelor textile	1.192.472
DOXAR GRUP SRL	1993	1623	Fabricarea altor elemente de dulgherie și tâmplărie ...	966.133
CASA DE BUCOVINA CLUB DE MUNTE SA	1998	5510	Hoteluri și alte facilități de cazare similare	859.195
ALBERTINO STAR SRL	1995	4711	Comerț cu amănuntul în magazine nespecializate	667.295
NOVA SAT SRL	1999	6110	Activități de telecomunicații prin rețele cu cablu	584.591
STEGRIAL SRL	2003	1610	Tăierea și rindeluirea lemnului	508.724
ATMAN PROD COM SRL	1992	4773	Comerț cu amănuntul al produselor farmaceutice ...	454.035
ITALFRA SRL	1999	4299	Lucrări de construcții a altor proiecte inginerești n.c.a.	410.481
SIMER COM SRL	1993	4711	Comerț cu amănuntul în magazine nespecializate ...	393.041
OSBORN INTERNATIONAL SRL	1996	3291	Fabricarea maturilor și perilor	327.897
HUSKY SRL	2001	4661	Comerț cu ridicata al mașinilor agricole, echipamentelor ...	300.969

AGRICULTURA ȘI SILVICULTURA

Fondul funciar al orașului este de 6,984 ha, din care suprafața agricolă reprezintă 26,9% (1.882 ha) incluzând teren arabil, pășuni, fânețe și livezi.

Fiind zonă de munte, ponderea cea mai ridicată este deținută de pășuni și fânețe (64,5% din suprafața agricolă) indicând profilul predominant zootehnic al acesteia.

Suprafața terenurilor arabile este de 640 ha, reprezentând 34,0% din total agricol și doar 9,2% din totalul fondului funciar.

Creșterea animalelor, cu deosebire a bovinelor și a ovinelor reprezintă una din activitățile principale ale locuitorilor orașului și cu preponderență a celor din satul component Voroneț și cartierul rural al orașului, Boureni.

Față de disponibilitățile oferite de suprafața agricolă, efectivele de animale sunt mici, densitatea bovinelor la 100 ha teren agricol fiind mult sub cea realizată la nivel de județ.

Culturile vegetale favorabile zonei sunt cu deosebire plantele de nutreț necesare pentru hrana animalelor.

Fondul funciar și modul de folosință

Mod folosință	Suprafața ha	% din fond funciar	% din agricol / neagricol
Total suprafață	6.984	100,0%	---
Agricola	1.882	26,9%	100,0%
<i>Arabilă</i>	640	9,2%	34,0%
<i>Pășuni</i>	774	11,1%	41,1%
<i>Fânețe</i>	465	6,7%	24,7%
<i>Livezi</i>	3	0,0%	0,2%
Neagricolă	5.102	73,1%	100,0%
<i>Păduri</i>	4.640	66,4%	90,9%

Sursa: INS, Baza de date Tempo-Online, calcule proprii

Pe plan secundar se situează cultura cartofului, porumbului și legumelor.

Suprafața neagricolă se ridică la 5.102 ha (73,1% din total fond funciar) și este reprezentată, în special, de păduri – 4.640 ha (90,9%).

Ponderea de 66,4% pe care o dețin pădurile și vegetația forestieră în cadrul fondului funciar, la care se adaugă și cadrul pitoresc al zonei, constituie factori de cea mai mare însemnătate în economia orașului.

INDUSTRIA ȘI CONSTRUCȚIILE

Industria, la nivelul orașului Gura Humorului, este relativ bine dezvoltată și este reprezentată de un număr de 74 societăți comerciale, care conform obiectului principal de activitate desfășurau activități în acest sector. Aceste întreprinderi dețineau peste o treime din totalul salariaților din cadrul societăților comerciale de la nivel local și o pondere de aproape 40% din cifra de afaceri a societăților din Gura Humorului.

În cadrul activităților economice domină prelucrarea lemnului (31 întreprinderi) și fabricarea de mobilă (5 întreprinderi) cu un număr total de 36 societăți și de 301 salariați.

Alte activități industriale dezvoltate (atât din punct de vedere al numărului de societăți comerciale cât și al numărului de salariați) sunt reprezentate de către:

- Industria alimentară cu un număr de 8 societăți (132 salariați),
- Fabricarea articolelor de îmbrăcăminte și Fabricarea produselor textile cu un număr de 6 societăți (160 salariați);
- Industria construcțiilor metalice – 4 societăți și 43 salariați;

Din punct de vedere al organizării teritoriale a unităților de tip industrial, în cadrul orașului, aproximativ jumătate dintre acestea sunt amplasate dispersat în cadrul zonei de locuit a orașului și jumătate sunt amplasate în zona industrială Păltinoasa și alte terenuri izolate din apropierea acestei zone.

Principalele activități industriale prezente în economia orașului sunt: industria textilă, industria de prelucrare a lemnului, industria alimentară, acestea aducându-și cel mai mare aport atât în producția industrială cât și în numărul mediu total de salariați.

Sectorul construcțiilor este bine dezvoltat la nivelul orașului Gura Humorului fiind reprezentat de un număr de 32 societăți comerciale cu un număr total de 386 salariați.

COMERȚUL ȘI SERVICIILE

La nivelul orașului Gura Humorului existau, la finalul anului 2010, un număr de 171 de unități comerciale, care conform obiectului principal de activitate declarat desfășoară activități comerciale. Acest sector are o importanță ridicată pentru economia orașului, companiile din cadrul lui deținând peste un sfert dintre numărul total al salariaților de la nivelul companiilor locale.

Serviciile sunt asigurate, în general, de unități prestatoare private în domeniile: croitorie, tricotaaje, reparații obiecte uz casnic, reparații aparatură electronică, reparații auto, vulcanizare, servicii comunitare, servicii de transport, alimentație publică, servicii profesionale și outsourcing, etc.

În sectorul serviciilor se detașează, atât din punct de vedere al numărului de unități cât și al numărului de salariați, următoarele domenii:

- Transporturi terestre și transporturi prin conducte – domeniu în care activează un număr total de 35 societăți comerciale cu un număr 103 salariați în 2010;
- Restaurante și alte activități de servicii de alimentație – domeniu înc are activează 30 întreprinderi cu 72 salariați;
- Hoteluri și alte facilități de cazare – cu un număr de 19 societăți comerciale care aveau 109 salariați;

Sectorul financiar bancar este bine dezvoltat, la nivelul orașului Gura Humorului având deschise sedii majoritatea băncilor importante de la nivel național.

FORȚA DE MUNCĂ

Resursele de muncă (populația în vârstă de muncă, aptă de a lucra) disponibile la nivelul județului Suceava erau, la 1 ianuarie 2010, de 443,6 mii persoane. Resursele de muncă au înregistrat o creștere continuă: + 8,0% față de 2000 și +3,9% față de 2005.

Populația activă civilă (populația ocupată + șomerii înregistrați) la nivelul județului Suceava se cifra, în 2010, la 249,3 mii persoane, în scădere cu -4,8 mii persoane față de anul 2009. Tendința este una descendentă: -3,7% față de 2005 și -19,9% față de 2000.

Rata de activitate, a înregistrat o scădere continuă, de la 75,8%, în 2000, la 60,7% în 2005 și la doar 56,2% în anul 2010.

Populația ocupată civilă din județul Suceava a fost, la nivelul anului 2010, de 230,4 mii persoane. Față de anul anterior are loc o scădere cu 3,6 mii a populației ocupate civile, tendința descendentă înregistrându-se pe întreaga perioadă analizată: -5,3% față de anul 2005 și -15,7% față de anul 2000.

Principalele activități ale economiei naționale, în funcție de ponderea populației ocupate sunt: Agricultură, silvicultura și pescuit – 45,6%; Industrie – 15,3%, Comerț – 11,9%, Învățământ – 5,2% și Sănătate și asistență socială – 4,6%.

Față de structura înregistrată în 2008, cele mai importante creșteri au loc în cazul agriculturii (+1,5 puncte procentuale), comerțului (+0,7 pct.) și sănătății și asistenței sociale (+0,5 pct.). Cele mai importante reduceri ale ponderilor se înregistrează în cazul industriei (-1,2 puncte procentuale), construcțiilor (-0,8 pct.), hoteluri și restaurante (-0,6) și învățământ (-0,4). **Rata de**

ocupare a resurselor de muncă înregistrează un trend descendent, de la 66,6%, în 2000, la 57%, în 2005 și până la 51,9% la nivelul anului 2010.

Numărul șomerilor de la nivelul județului Suceava a înregistrat o reducere în perioada 2000-2007, ajungând la 9.457 persoane. Ulterior, numărul șomerilor crește până la 20.101 persoane, la finalul anului 2009 (+112,6%). La finalul anului 2010 erau înregistrați un număr de 18.856 șomeri (dublu față de 2007).

Rata șomajului a crescut de la 3,7%, în 2007, până la 7,9% la finalul anului 2009. Ulterior, rata șomajului înregistrează o ușoară reducere, până la 7,6%, la finalul anului 2010.

Numărul mediu al salariaților de la nivel județean înregistrează un trend ascendent până în 2008 când se înregistrează 101.602 salariați. La nivelul anului 2010 numărul mediu al salariaților a fost de 89.411 persoane (-12% față de 2008).

Principalele activități după numărul mediu al salariaților sunt reprezentate de către industrie – 24,0%, comerț – 19,2%, învățământ – 13,3%, sănătate și asistență socială – 10,6%, construcții – 6,4% și transporturi și depozitare – 6,2%.

Față de structura înregistrată în 2008, cele mai importante reduceri au loc în cazul industriei prelucrătoare (-4,1 pct. procentuale) și construcțiilor (-2,2 pct.) iar cele mai importante creșteri în cazul comerțului (+2,7 pct.) și sănătate și asistență socială (+1,7 pct.),

Indicatori privind forța de muncă la nivel județean

			2000	2005	2006	2007	2008	2009	2010
Resurse de muncă	Mii persoane	Suceava	410,8	426,8	428,3	429,1	429,1	434,6	443,6
Populația activa civila	Mii persoane	Suceava	311,2	259	251	253	252,5	254,1	249,3
Populația ocupată civila	Mii persoane	Suceava	273,4	243,4	239,2	243,6	241,5	234	230,4
Rata de activitate*	%	Suceava	75,8	60,7	58,6	59	58,8	58,5	56,2
Rata de ocupare**	%	Suceava	66,6	57	55,8	56,8	56,3	53,8	51,9
Șomerii înregistrați	Număr persoane	Suceava	37.851	15.583	11.816	9.457	10.963	20.101	18.856
Rata șomajului	%	Suceava	12,2	6	4,7	3,7	4,3	7,9	7,6
Numărul mediu al salariaților	Număr persoane	Suceava	107.064	96.868	94.515	100.279	101.602	99.779	89.411

Sursa: INS, Baza de date Tempo-Online

Câștigul salarial nominal mediu brut lunar la nivelul județului Suceava a fost, în 2010, de 1.506 lei, comparativ cu nivelurile înregistrate la nivel regional (1.623 lei) și național (1.902 lei) acesta reprezentând 92,8% și, respectiv, 79,2%.

Față de anul 2008, când câștigul salarial nominal mediu brut lunar la nivelul județului reprezenta 82,5% față de valoarea de la nivel național și 94,1% față de cea de la nivel regional, se înregistrează o accentuare decalajelor.

La nivelul orașului Gura Humorului, **numărul mediu de salariați** a cunoscut o evoluție descendentă în perioada 2001-2005, ajungând la 3.604 persoane (în 2005). Ulterior, acesta a crescut la 3.763 salariați, în 2006, și până la 4.307 salariați, în 2007.

La nivelul anului 2009, numărul mediu al salariaților din Gura Humorului era de 3.125 salariați, în scădere cu 1.182 persoane față de 2007 (-27,4%).

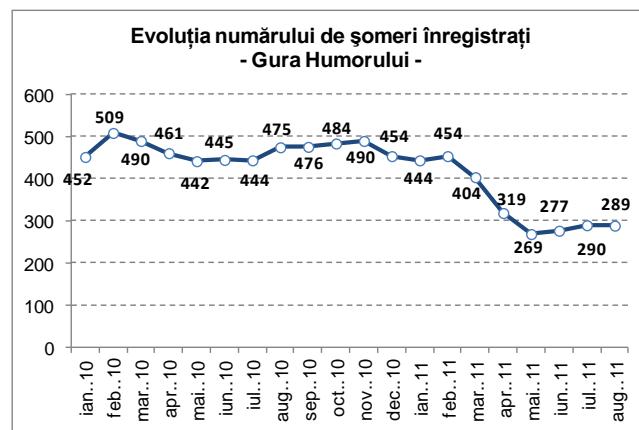
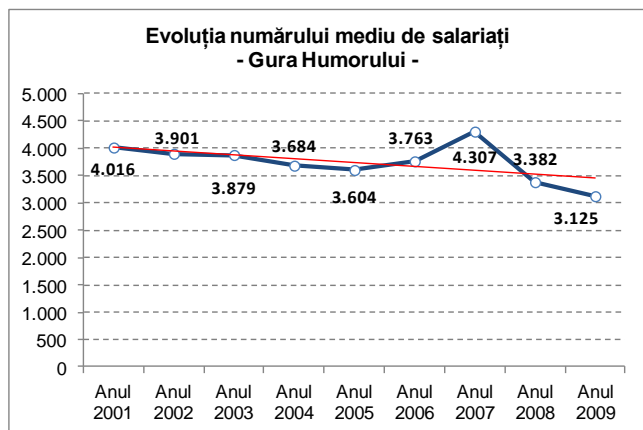
Față de anul anterior, numărul salariaților s-a redus cu 257 persoane, reprezentând o reducere cu aproximativ 7,6%.

Numărul șomerilor înregistrați la nivelul orașului Gura Humorului, la finalul anului 2010, era de 454 persoane, din care 252 erau bărbați (55,5%) și 202 femei (45,4%).

Numărul șomerilor înregistrați la finalul lunii august 2011 era de 289 persoane, în scădere cu 165 persoane față de cel înregistrat la finalul anului 2010 (-36,3%). Dintre aceștia, 137 erau bărbați (47,4%) iar 152 erau femei (52,6%).

De la finalul anului 2010, se desfășoară proiectul **Mobil și activ pe o piață modernă a muncii** ce are ca obiective specifice:

- dezvoltarea unor măsuri de ocupare în concordanță cu piața muncii din microregiunea în care se implementează proiectul
- înființarea unui Centru local de Informare, Consiliere și Asistență pentru Ocupare, care să ofere informare, consiliere, orientare profesională și asistență pentru căutarea unui loc de muncă și formare profesională pentru grupul țintă
- îmbunătățirea accesului la informare a persoanelor inactice și a șomerilor de lungă durată cu privire la piața muncii, cu accent pe dezvoltarea mobilității ocupaționale și geografice și dezvoltării antreprenoriale, prin campanii de informare și târguri de locuri de muncă.



Centrul local de Informare, Consiliere și Asistență pentru Ocupare Gura Humorului va pune la dispoziție următoarele servicii:

- Servicii de informare individuală și de grup în cadrul centrului.
 - Furnizarea condițiilor pentru Auto-Asistență (job club): prin utilizarea unui calculator cu internet, imprimantă și copiator pentru accesul la informații cu privire la piața locurilor de muncă, realizarea de documente necesare angajării. Se vor putea consulta materialele aflate la punctul de informare și documentare al centrului.
 - Furnizarea serviciilor în cadrul unui program integrat de creștere a capacităților de ocupare pentru 300 de persoane.
 - Asistență individuală prin realizarea planului individual de acțiune, stabilirea traseului profesional, stabilirea obiectivelor personale cu privire la carieră, în baza unei evaluări a personalității în vederea orientării profesionale.
 - În funcție de planul individual de acțiune va fi furnizată consiliere psihologică pentru creșterea respectului față de sine, consiliere profesională și mediere.
 - Organizarea de acțiuni de instruire activă de grup în tehnici de căutare a unui loc de muncă, participarea la un interviu de angajare.
- Consiliere lunară telefonică de susținere (follow-up) pentru beneficiarii serviciilor integrate.
 - Formare profesională în vederea adaptării calificărilor la nevoile pieței muncii, prin dobândirea/actualizarea calificărilor, în funcție de direcțiile stabilite în strategia locală, inclusiv pentru dezvoltarea antreprenorială.
 - Furnizarea serviciilor de consultanță și asistență, pentru începerea unei activități independente pentru 20 de persoane.

În cadrul proiectului s-au identificat o serie de domenii pentru recalificarea forței de muncă:

- Turism și industrie alimentară (recepționeri, cameriste, chelneri, bucătar, măcelar);
- Industria ușoară (filatori, confecții);
- Industrie (prelucrarea metalelor, mecanici auto, prelucrare așchiere, electricieni, șoferi)
- Antreprenariat.

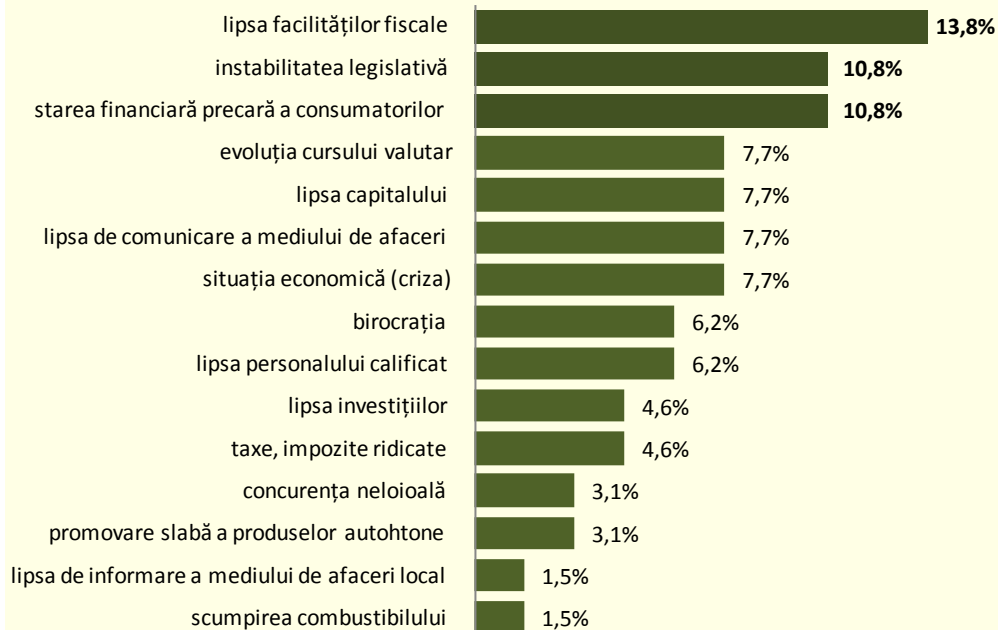
Mediul de afaceri din orașul Gura Humorului se confruntă cu o serie de probleme cauzate de criza economică financiară de la nivel mondial dar și de factori interni, precum birocrăția, legislația instabilă, taxele și impozitele ridicate.

Neacordarea unor facilități fiscale antreprenorilor locali nu vine în sprijinul dezvoltării economice locale precum și lipsa unei promovări a produselor locale.

Din punct de vedere al problemelor specifice locale, mediul de afaceri se confruntă cu lipsa personalului calificat pe anumite domenii, concurența nelocală, lipsa comunicării între agenții economici, lipsa de informare, etc.

Principalele probleme cu care se confruntă mediul de afaceri

local



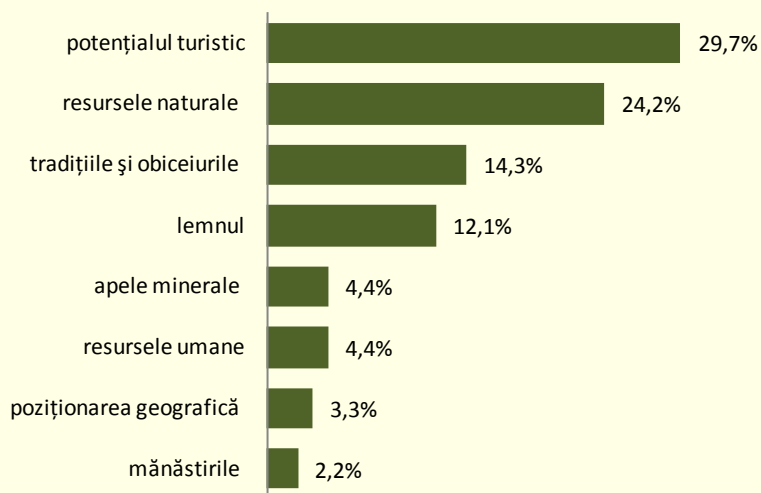
Sursa: Sondaj de opinie cu privire la dezvoltarea socio-economică a orașului Gura Humorului, 2011

Dezvoltarea orașului Gura Humorului ar trebui să se bazeze, conform Studiului realizat în cadrul Strategiei, pe potențialul turistic al orașului, atât prin existența mănăstirilor cu valoare istorică, culturală și religioasă, a facilităților de agrement, a cadrului natural, a tradițiilor și obiceiurilor specifice, dar și prin infrastructura turistică deja existentă.

De asemenea, dezvoltarea socio-economică a orașului ar trebui să se bazeze, în al doilea rând pe resursele naturale de care acesta dispune: păduri, pășuni, ape minerale, fructe de pădure, piatră și alte materiale de construcții.

În al treilea rând, orașul dispune de o poziționare geografică strategică, în cadrul zonei turistice Bucovina, și a Regiunii de Nord Est.

Principalele resurse existente pe care se poate baza dezvoltarea socio-economică a orașului Gura Humorului



Sursa: Sondaj de opinie cu privire la dezvoltarea socio-economică a orașului Gura Humorului, 2011



TURISMUL

POTENȚIALUL TURISTIC

Turismul orașului beneficiază de faptul că localitatea se află pe traseul turistic de la E la V - DN 17 Suceava -Vatra Dornei -Cluj din care se desprind majoritatea acceselor spre obiectivele turistice din zonă.

Turismul în zona orașului Gura Humorului constituie una din prioritățile de dezvoltare a regiunii Bucovina, investițiile în acest domeniu constituindu-se într-o prioritate a Planului Național de Dezvoltare a României.

Ținutul Bucovinei înglobează pagini de istorie, tradiții și obiceiuri străvechi, monumente unice și meșteșuguri specifice, ctitorii medievale care atestă o permanență spirituală și istorică a locuitorilor acestor meleaguri.

Orașul se încadrează în "Zona Mănăstirilor Bucovinei" ce cuprinde Obcinile Bucovinei între văile Sucevei și Moldoviței, străbătută de trei drumuri turistice dispuse în circuit, cu legături bune cu zonele turistice limitrofe.

Patrimoniul cultural-artistic

Situat în centrul geografic al județului Suceava, Gura Humorului deține o poziție strategică pentru accesarea tuturor traseelor turistice ce au ca scop vizitarea mănăstirilor cu frescă exterioară și a celorlalte obiective din această parte de țară.

În acest teritoriu se află cele mai valoroase monumente de arhitectură medievală: Voroneț, Humor, Arbore, Moldovița, Sucevița, care prin valoarea incontestabilă a picturilor exterioare fac parte din patrimoniul culturii universale, incluse în evidența UNESCO. Fiecare dintre acestea are o culoare dominantă ("albastru de Voroneț", "roșu de Humor") și prezintă scene unice prin compoziția lor grafică, de natură religioasă sau care oglindesc monumente din istoria Europei ("Cucerirea Constantinopolului", Geneza, Judecata de Apoi, Scara Virtuților etc.).

Din cele cinci monumente istorice enumerate, **MĂNĂSTIREA VORONEȚ** se află chiar pe teritoriul orașului, la 4 kilometri de centrul administrativ.



Prima atestare documentară a Mănăstirii Voroneț este 22 ianuarie 1472, când Ștefan cel Mare dădea călugărilor - în frunte cu egumenul Misail - scutire de vamă pentru două măji de pește care vor fi aduse de la Chilia sau din altă parte.

În locul vechiului schit de lemn, Ștefan Vodă a ridicat actuala biserică, cu hramul Sfântul Gheorghe. Pisania bisericii arată că lucrările de construcție au durat mai puțin de patru luni, de la 26 mai până la 14 septembrie 1488. Mitropolii Teofan I și Grigorie Roșca s-au îngrijit de pictarea ei în exterior, cel din urmă adăugându-i și un pridvor.

Este o biserică de dimensiuni reduse (25,5 m lungime fără pridvor, 7,7 m lungimea naosului și pronaosului, 10,5 m în dreptul absidelor laterale).

Între bisericile cu frescă exterioară, biserica Mănăstirii Voroneț, supranumită Capela sixtină a estului european" este, fără îndoială, cea mai renumită și mai bine cunoscută în lume.

Pictura exterioară se datorează lui Grigorie Roșca, eruditul teolog care a urmărit personal realizarea operei călugărilor-zugravi anonimi. Rezultatul a fost excepțional: Judecata de Apoi ocupă tot peretele de apus într-o uriașă compoziție pe cinci registre, unică în arta orientului creștin. Specialiștii o consideră, prin amploare, știința efectului decorativ și strălucirea policromiei, superioară compozițiilor de la Athos și celor de la Camposanto

(Pisa), demnă de a fi alăturată Capelei Sixtine din Roma, mozaicurile geamiei Kahrie (Istanbul), imaginilor de la San Marco (Veneția), din Siena, Assisi, Orvieto. Originalitatea artistului constă și în curajul său de a introduce în scenă instrumente muzicale moldovenești (bucium, cobză), peisaj local, ștergare, veșminte populare - totul pe un fond albastru ce a născut sintagma albastru de Voroneț egală verdelui Veronese și roșului Tizian.

MĂNĂSTIREA HUMOR. La nici 6 km de centrul orașului Gura Humorului, urmând DJ 177, se află Mănăstirea Humor, cu hramul Adormirii Maicii Domnului (15august), ctitoria logofătului Teodor Bubuioș și a soției sale, Anastasia.



Ridicată în anul 1530 în vecinătatea unei vechi mănăstiri (consemnată la 1415 și căzută în ruină la începutul secolului al XV-lea, mănăstire de care este legată și prima consemnare, la 1490, a Seliștei Poiana de la Gura Humorului), biserica Mănăstirii Humor este armonios proporționată deși este lipsită de turlă.

În zona mediană, între pronaos și naos, apare gropnița deasupra căreia se află o încăpere specială, tainița, destinată adăpostirii tezaurului mănăstirii, în caz de primejdie.

Din zidurile de incintă se păstrează doar turnul construit în anul 1641, prin îngrijirea domnitorului Vasile Lupu.

Pictura interioară și exterioară, dominată de culoarea roșie (roșul-brun, roșul-purpuriu și roșul-violet) a fost realizată în anul 1535. Tema centrală a picturii exterioare este asediul Constantinopolului, situat la baza celor 24 de scene ale Imnului acatist de pe fațada sudică.

În interior, reține atenția portretul doamnei Elena (soția lui Petru Rareș) din tabloul votiv, realizat în naosul bisericii. Criticii de specialitate consideră acest portret ca fiind cel mai reprezentativ pentru întreaga pictură medievală moldovenească.

Ansamblul mănăstiresc este format din patru obiective:

- Biserica "Adormirea Maicii Domnului" și "Sf. Gheorghe" - construită în 1530 și având codul SV-II-m-A-05570.01
- Ruinele caselor mănăstirești - datând din sec. XVI - XVIII și având codul SV-II-m-A-05570.02
- Turnul clopotniță - datând din sec. XIX și având codul SV-II-m-A-05570.03
- Turnul lui Vasile Lupu - construit în 1641 și având codul SV-II-m-A-05570.04

MUZEUL OBICEIURILOR POPULARE DIN BUCOVINA. Muzeul a fost înființat în anul 1958 prin strădania învățătorului Constantin Scorțaru. Concepută inițial ca muzeu raional, instituția s-a dezvoltat în timp, devenind un muzeu etnografic reprezentativ pentru zona etnografică Humor.

În anul 1993 muzeul, organizat în acel moment ca muzeu al ocupațiilor și meșteșugurilor din zona etnografică Humor, a fost nevoit să se mute într-o clădire de la sfârșitul secolului al XIX –lea, proprietate a Consiliului Local Gura Humorului, fostă casă comunală a orașului. În momentul preluării sale de către muzeu, clădirea se afla într-o stare avansată de degradare. Lucrările de reparații și de reorganizare a spațiului au durat 8 ani, iar cele de reorganizare muzeotehnică încă 3 ani, finanțarea fiind asigurată în cea mai mare parte din fondurile comunității locale care a investit în acest sens aproape două miliarde lei vechi în intervalul 1993 – 2004. Aceste eforturi au fost completate de sprijinul financiar și logistic al unor întreprinzători locali, precum și de sumele nerambursabile atrase de la "Fundația Carpatică" prin două proiecte realizate în parteneriat cu Fundația Umanitară Domus în cadrul programului "Moștenire Vie". De asemenea,

muzeul a reușit să atragă un număr mare de voluntari care au participat la etapele de concepere și de realizare a noii tematici.

În anul 2000, în sălile de la parterul noului sediu s-a deschis o galerie de artă plastică bucovineană contemporană, grație donației făcute de pictorul George Cotos din Franța, născut în anul 1915 în Straja Bucovinei, actualmente cetățean francez care locuiește în Saint – Tropez. Pentru sălile situate la etajul clădirii s-a optat pentru o tematică etnografică nouă, unică până în acest moment în muzeologia românească: Muzeul Obiceiurilor Populare din Bucovina.

Muzeul Obiceiurilor Populare din Bucovina este o instituție culturală modernă, tematica – transpusă în expunere liberă – permițând apropierea firească a vizitatorului de fenomenul complex al tradiției populare.

Deschis oficial pe data de 14 noiembrie 2004, Muzeul Obiceiurilor Populare din Bucovina – Gura Humorului începe să fie cunoscut și recunoscut ca un muzeu de excepție în rețeaua muzeală românească, punct de reper în peisajul cultural – turistic al Bucovinei.

Tematica este ilustrativă pentru obiceiurile calendaristice bucovinene, principalele momente reprezentate fiind obiceiurile de Sfântul Andrei, obiceiurile de Crăciun și Anul Nou, obiceiurile specifice de primăvară – începuturile de an agrar și apicol – obiceiurile pascale, obiceiurile de peste vară și obiceiurile pastorale.

În structura patrimoniului muzeului se includ 7.452 piese aparținând patrimoniului cultural – național și anume:

- etnografie – 3.234 piese;
- artă plastică – 326 piese;
- grafică satirică – 3.054 piese;
- numismatică – 678 piese;
- științele naturii – 27 piese,
- istorie – 57 piese;
- fotografii – 538 bucăți.

La structura patrimoniului propriu-zis se adaugă:

- filme foto – 45 bucăți;
- casete audio – 121 bucăți;

- fotografii documentare – 720 bucăți;
- fond documentar – 236 bucăți;
- fond de carte – 5.567 bucăți.

Alte elemente ale potențialul turistic al orașului Gura Humorului constă în:

- Existența, pe teritoriul orașului, a două monumente de arhitectură – clădirea Primăriei – 1904 și clădirea Judecătoriai – 1901, situate în centrul orașului;
- Alte monumente de arhitectură: Biserica Catolică (1811), Școala Generală Nr. 1 (1872), Școala Generală Nr. 2 (1910 - fostul Colegiu "Principele Carol"), casa "Sidorovici", clădirea în care funcționează atelierele Centrului Școlar Sf. Andrei";
- Existența ruinelor unor fortificații din secolul al XVIII lea. Din informații documentare reiese că imediat după ocuparea Bucovinei, în 1774, s-au organizat pe Valea Moldovei, la intrarea printre obcini, niște fortificații defensive orientate spre est; cea de la Gura Humorului pare să fi fost una dintre acestea. O legendă păstrată în amintirea localnicilor mai vârstnici atribuie începuturile acestor fortificații voievodului Bogdan I, ca mijloc de apărare împotriva unor atacuri militare ale maghiarilor;
- Cimitirul Evreiesc datând de la sfârșitul secolului al XVIII – lea, menționat în Lista monumentelor istorice la capitolul "zone istorice" – situat în partea de nord a orașului;
- Bustul scriitoarei ucrainene Olga Kobyleanska – Scriitoarea de limbă ucraineană Olga Iulianovna Kobyleanska (în limba ucraineană Ольга Кобылянська) s-a născut la data de 27 noiembrie 1863 în orașul Gura Humorului. Opera sa literară are ca temă viața țăranilor bucovineni, huțulilor și intelectualității ucrainene;
- Casa unde a locuit familia tenorului român Joseph Schmidt – pe Strada Mihai Eminescu;

Tradițiile și obiceiurile populare. Valorile cultural-artistice ale zonei, obiceiurile și tradițiile bucovinene păstrate în unele dintre gospodăriile rurale din zonă reprezintă un alt element important care întregeste potențialul turistic al orașului Gura Humorului. Zona Gura Humorului este recunoscută pentru meșteșugurile populare, în special, prelucrarea lemnului, țesături și împletituri.

În Gura Humorului, se organizează **evenimentele cultural-artistice** importante:

- Zilele Orașului Gura Humorului (Festivalul Festivalurilor în inima Bucovinei) organizate, de regulă, în al doilea week-end al lunii iulie;
- Festivalul Internațional de caricatură și literatură umoristică Umor la...Gura Humorului (ediția a XX-a, în 2010), ce se desfășoară concomitent cu Zilele orașului Gura Humorului;
- Festivalul Inter-Național de Film documentar Toamnă la Voroneț(ediția a XXX-a, în 2010) organizat, de regulă, în cel de-al doilea week-end al lunii octombrie;
- Târgul de Paști – târg al ouălor încondeiate (ediția a XII-a, în 2010), organizat în marșea Floriilor ortodoxe;
- Sărbătoarea coșurilor pascale (ediția a II-a, în 2010), organizată în a doua zi a Paștelui ortodox,
- Concursul de ciocnire a ouălor pascale (ediția a II-a, în 2010), organizat în parteneriat cu localitatea Mănăstirea Humorului,
- Barabula de Aur (ediția a II-a, în 2010), festival-concurs de gastronomie bucovineană, organizat în cadrul Zilelor orașului Gura Humorului;
- Festivalul Național „Doină, doină, cântec dulce” (ediția a XIII-a, în 2010) organizat în cadrul Zilelor orașului Gura Humorului;
- „Iarnă bucovineană”- Festival al tradițiilor de înnoire a timpului calendaristic (ediția a XV-a, în 2010), organizat la sfârșit de an.

Sport și agrement

Pârția de schi "Șoimul" - pârție de schi situată în zona Ariniș, cu instalație de zăpadă artificială, iluminat nocturn, instalație de transport pe cablu.

Detalii tehnice pârție:

- lungimea pârției – 1.478 m
- diferența de nivel – 285 m
- un echipament telescaun pe o lungime de 1.332 m;
- un sistem electronic de bileterie
- 5 tunuri de zăpadă amplasate pe pârție
- 1 mașină de bătut zăpada;
- drum de acces către pârție modernizat;
- parcare amenajată la baza pârției – 344 locuri;
- instalație nocturnă;

Baza de agrement "Ariniș" - piscine pentru adulți (acoperită și descoperită), piscină pentru copii, 6 terenuri de sport cu iluminat nocturn, patinoar, alei pietonale refăcute și iluminate:

- două săli polivalente de sport;
- piscină acoperită, de dimensiuni olimpice, prevăzută cu saună și jacuzzi, în care funcționează o școală de înot și o școală de inițiere în scufundări;
- un ștrand cu piscină în aer liber și bazin de înot pentru copii;
- un patinoar natural ce funcționează, în timpul verii, ca spațiu pentru role și skateboard-uri;
- terenuri de baschet, handbal, volei, tenis de câmp, fotbal ce dispun, inclusiv, de iluminat nocturn;

Resurse naturale

Rezervația geologică Piatra Pinului cu o suprafață de 1,4 ha reprezintă un ecosistem extrem de important din punct de vedere paleontologic cu numeroase resturi de pești fosiliferi care demonstrează existența unei faune specifice: pești, corali, scoici, etc. Rezervația păstrează urme de viață din oceanul ce odinioară acoperea zona. Rezervația, situată pe partea dreaptă a râului Moldova este împădurită, fiind acoperită parțial cu pin silvestru, brad, molid, fag, etc.. Ca unicat, poate fi menționat faptul că specia afinul negru se află aici la cea mai mică altitudine din Bucovina (600 m).

Rezervația Piatra Șoimului, situată la câteva sute de metri în amonte de Piatra Pinului, este vizitată pentru pitorescul stâncilor din pădure. Suprafața rezervației este de cca. 0,50 ha.

Rezervațiile Piatra Pinului și Piatra Șoimului au dobândit regimul de arie naturală protejată prin Legea 5/2000 privind aprobarea planului de amenajare a teritoriului național.

Din patrimoniul natural mai fac parte:

- **Pădurea de Mesteceni** – de unde se poate admira panorama orașului;
- **Pietrele Doamnei sau Pietrele Muierilor** reprezintă un adevărat monument al naturii situat pe latura vestică a râului Humor, pe Obcina care desparte Mănăstirea Humorului de orașul Frasin.

Alte elemente ale cadrului natural care întregesc potențialul turistic al orașului Gura Humorului:

- cadru natural pitoresc de zonă montană - orașul fiind înconjurat de versanți nu prea înalți acoperiți cu păduri de foioase și rășinoase, cu un climat plăcut și reconfortant;
- bioclimatul sedativ de cruțare caracteristic zonei Gura Humorului deoarece orașul este situat în depresiunea intramontană cu același nume, la o altitudine de 490 m, între culmile împădurite ale Obcinei Mari, Obcinei Voronețului și Obcinei Humorului – acest tip de bioclimat este caracteristic dealurilor și podișurilor până la 600-700 m, precum și unor depresiuni de deal;
- posibilitatea punerii în valoare, în scop terapeutic, a apelor sulfuroase și oligominerale;
- existența în zonă a unei faune constituind fond de vânătoare și pescuit.

Salina Cacica, situată în localitatea cu același nume, este amplasată la 42 kilometri vest de orașul Suceava și 17 kilometri nord de Gura Humorului. Aerul puternic ozonat, puritatea și frumusețea naturii fac o destinație de vis din acest loc în orice anotimp, fie pentru odihnă sau agrement, fie pentru tratamentul bolilor respiratorii.

Forme de turism practicabile

Ca urmare a specificului geografic al acestei zone precum și a resurselor turistice antropice existente, turismul, ca activitate economică, este dezvoltat și are premise favorabile de dezvoltare în viitor.

Formele de turism care se practică pe teritoriul localității și în aria limitrofă sunt:

- *Turismul cu valențe culturale* - datorită numeroaselor mănăstiri incluse în patrimoniul UNESCO;
- *Turismul sportiv și de agrement* - datorită varietății tipurilor de sport care pot fi practicate în localitate și aria limitrofă a localității (sporturi de iarnă, trekking, nordic walking, mountain-bike, parapantă, călărie, escaladă sportivă, rapel sau tiroliană etc.);

- *Turismul de afaceri, congrese și reuniuni* – datorită existenței celor 5 săli de conferință ale Clubului de Munte Best Western Bucovina;
- *Turismul rural* - datorită păstrării încă intacte a valorilor cultural-artistice ale zonei, obiceiurile și tradițiile bucovinene în unele dintre gospodăriile rurale din zonă;
- *Turismul pentru vânătoare*;
- *Turismul religios și pelerinaj*.

STADIUL ACTUAL DE VALORIFICARE AL POTENȚIALULUI

Infrastructura turistică

Structuri de cazare. La 31 iulie 2010, la nivelul orașului Gura Humorului erau *active* un număr de 29 de structuri de primire turistică cu funcțiuni de cazare (cu minim 5 locuri), reprezentând 11,8% din numărul existent la nivel județean.

Numărul structurilor de cazare turistică a cunoscut o creștere importantă: +14 structuri față de anul 2005 (15) și +9 structuri față de anul 2008 (20).

Dintre acestea, 18 erau pensiuni turistice (62,1%), 6 hoteluri (20,7%), 3 vile turistice (10,3%), un hostel și un bungalow.

Conform datelor furnizate de către Ministerul Dezvoltării Regionale și Turismului, la nivelul lunii septembrie 2011, numărul structurilor de primire turistice cu funcțiuni de cazare *clasificate* era de 41 (inclusiv cele cu mai puțin de 5 locuri).

Dintre acestea, 13 unități (32%) erau clasificate cu 4 stele (inclusiv 2 hoteluri), 20 unități (49%) erau clasificate cu 3 stele și 8 unități (19%) cu 2 stele/margarete..

Capacitatea de cazare existentă a fost, în 2010, de 957 locuri. Pondere deținută de orașul Gura Humorului în totalul județean a cunoscut o creștere continuă, de la 7,8%, în 2005, până la 11,9%, în 2010.

La nivelul orașului Gura Humorului s-a înregistrat o creștere importantă a capacității de cazare turistice existente, de +88,0% față de anul 2005. În plus, capacitatea de cazare turistică

existentă la nivelul anului 2010 era cu 44,8% superioară celei înregistrate în 2008 și 19,6% celei din 2009.

Hotelurile și unitățile asimilate dețineau 480 locuri, aproximativ jumătate (50,2%) din capacitatea de cazare existentă, iar pensiunile turistice 427 locuri (44,6%).

Din acest punct de vedere se remarcă Best Western Bucovina cu un număr de 222 locuri, precum și cu o infrastructură dezvoltată pentru turismul de afaceri (5 săli de conferință modern echipate).

Capacitatea de cazare în funcțiune a fost, în 2010, de 262.302 locuri. Față de anul 2008, capacitatea de cazare a crescut cu 28%, iar față de anul 2009 cu aproape 11%.

Majoritatea capacității de cazare în funcțiune la nivelul anului 2010 a fost concentrată în cadrul hotelurilor (56,5%) și a pensiunilor turistice (38,3%); hostelurile – 2,9%, bungalouri – 1,6% și vilele turistice – 0,6%.

Activitatea turistică

Sosirile turiștilor în structurile de cazare. În anul 2010, numărul turiștilor cazați în cadrul structurilor turistice din Gura Humorului a fost de 23.458, reprezentând 12,1% din numărul turiștilor cazați la nivelul județului Suceava.

Față de anul 2005 numărul sosirilor a crescut cu 19,1%, iar față de anul 2009 cu 10,8%.

Din punct de vedere al tipului de structură de cazare, 71,5% din sosirile turiștilor au avut loc în hoteluri și hosteluri și 27,3% în pensiuni turistice.

Numărul înnoptărilor înregistrate în 2010 în Gura Humorului a fost de 42.088, reprezentând 9,1% din numărul înnoptărilor înregistrate la nivelul județului Suceava.

Numărul înnoptărilor în cadrul structurilor de primire turistică cu funcțiuni de cazare din Gura Humorului a înregistrat un trend ascendent continuu în perioada 2005-2010, numărul înnoptărilor înregistrate în 2010 fiind cu 32,9% superior celui înregistrat în 2005 și cu 10,4% mai mare față de cel din 2009.

Dintre structurile de primire turistică, hotelurile înregistrează peste o treime din numărul înnoptărilor (67,5%), pensiunile turistice peste un sfert (28,2%) și hostelurile – 3,0%.

Durata medie de ședere a turiștilor în structurile de cazare din Gura Humorului a fost, în 2010, de 1,8 zile.

Aceasta este inferioară celei înregistrate la nivel județean atât pentru anul 2010 (2,4 zile) cât și pentru perioada 2005-2009.

Indicele de utilizare a capacității de cazare este relativ redus, la nivelul anului 2010 înregistrând valoarea de 16,0%, inferior celui de la nivel județean – 20,3%.

Indicele de utilizare a capacității de cazare înregistrează, în perioada 2005-2010, o ușoară tendință descendentă, pe fondul creșterii importante a capacității de cazare.

***Notă.** Datele statistice prezentate în acest subcapitol au ca sursă oficială Institutul Național de Statistică, existând posibilitatea ca aceste date să nu reflecte realitatea din teritoriu, în condițiile în care unele structuri de primire turistică nu sunt înregistrate și/sau nu furnizează date reale acestei instituții.*

Indicatori privind turismul

Indicator	2005	2006	2007	2008	2009	2010
Structuri de primire turistică	15	17	19	20	23	29
Capacitate de cazare existentă - locuri	509	534	607	661	800	957
Capacitate de cazare în funcțiune – locuri zile	172.954	173.130	209.783	204.856	236.625	262.302
Sosiri	19.698	19.135	24.015	18.565	21.178	23.458
Înnoptări	31.675	32.641	38.350	36.306	38.108	42.088
Durata medie de ședere - zile	1,6	1,7	1,6	2,0	1,8	1,8
Indicele de utilizare - %	18,3%	18,9%	18,3%	17,7%	16,1%	16,0%


Sursa: INS, Baza de date Tempo-Online

Principalele elemente reprezentative ale orașului Gura Humorului sunt atât obiectivele de agrement cât și obiectivele religioase din oraș și din apropiere.

Complexul Ariniș cu piscinele, terenurile de sport și celelalte facilități de agrement este menționat ca fiind principalul element ce reprezintă Gura Humorului. Așadar, valorificarea corespunzătoare a acestuia poate duce la dezvoltarea activității de turism.

De asemenea, mănăstirile Voroneț și Humor, dar și catedrala din centrul orașului sunt reprezentative pentru orașul Gura Humorului. Alături de acestea, cadrul natural, obiceiurile și tradițiile, constituie ingredientele necesare turismului de tip religios și cultural.

Principalele elemente reprezentative pentru orașul Gura Humorului



Sursa: Sondaj de opinie cu privire la dezvoltarea socio-economică a orașului Gura Humorului, 2011

SISTEMUL DE ÎNVĂȚĂMÂNT

Rețeaua unităților de învățământ de la nivelul orașului Gura Humorului cuprinde un număr de 7 unități de învățământ.

1. **ȘCOALA CU CLASELE I-VIII NR. 1 GURA HUMORULUI**
care cuprinde și următoarele structuri de învățământ:
 - Grădinița cu Program Normal Voroneț
 - Grădinița cu Program Normal Boureni
 - Școala cu Clasele I-IV Boureni
2. **ȘCOALA CU CLASELE I-VIII NR. 2 "PETRU COMARNESCU"**
3. **ȘCOALA CU CLASELE I-VIII NR. 3 "TEODOR BALAN"**
4. **GRADINIȚA CU PROGRAM NORMAL NR. 1 "LUMEA COPILĂRIEI"** care cuprinde și următoarele structuri de învățământ:
 - Grădinița cu Program Normal nr 2 "Pinochio"
5. **GRADINIȚA CU PROGRAM PRELUNGIT NR. 2 "CĂSUȚA PITICILOR"**
6. **COLEGIUL "ALEXANDRU CEL BUN"**
7. **CENTRUL ȘCOLAR PENTRU EDUCAȚIE INCLUZIVĂ "SF. ANDREI"**

De asemenea, la nivelul orașului Gura Humorului funcționează CLUBUL SPORTIV ȘCOLAR GURA HUMORULUI (Sală Polivalentă construită în 2001) și CLUBUL COPIILOR ȘI ELEVILOR GURA HUMORULUI.

Școala cu clasele I-VIII, Nr. 1 Gura Humorului (B-dul Bucovina Nr. 16) este una dintre clădirile foarte vechi ale orașului. În anul 1812 se înființează „școala cea dintâi din Gura Humorului” sub denumirea de „K.K. Trivialschule”. Prezenta clădire datează din anul 1904 când vechea școală a fost reclădită după ce a fost distrusă de un devastator incendiu în 1899. În prezent, școala este propusă ca monument arhitectonic având aspectul arhitectural austriac de secol XIX. În anul 1912 se construiește corpul B. Școala se bucură de prestigiu în oraș și zonă datorită calității procesului instructiv-educativ. Cuprinde patru corpuri de clădire:

- CORP A - construit 1812 – restaurat 1904
- CORP B - construit 1885;
- CORP C - construit 1961;
- CORP D - construit 1902;

Are în subordine grădinițele cu program normal Voroneț și Boureni și Școala cu clasele I-IV Boureni.

Școala cu clasele I – VIII, nr. 2 Gura Humorului a luat ființă în anul 1910 și a dobândit titlul de “Eco Școala Petru Comarnescu” urmare a programul Eco Școală implementat în anul 2000. Premiera a fost realizată în octombrie 2003 atunci când instituția a obținut Steagul Verde și statutul de Eco – Școală.

Cuprinde trei corpuri de clădire:

- CORP A - construit 1910 – restaurat 1991;
- CORP B - construit 1885;
- CORP C - construit 1975 – restaurat 2005;

Școala „Teodor Balan” a fost inaugurată în data de 15 septembrie 1976. La data de 30 septembrie 1978 a fost dat în folosință atelierul școlii. În intervalul 1978-1983, în școală au fost organizate cursuri treapta I de liceu. Îmbunătățiri semnificative s-au făcut în 1992-1993 când s-a acoperit școala și sala de sport cu șarpantă de azbest. În 1997 s-a pus în funcțiune centrala termică pe gaz metan.

Unitatea de învățământ a fost dotată în ultimii ani – prin donații cu mobilier pentru toate sălile de clasă, 16 calculatoare, imprimante, fax, copiator. Școala funcționează într-un singur schimb, având 17 săli de clasă, 3 laboratoare, o bibliotecă, o sală de sport, un atelier – școală.

Cuprinde trei corpuri de clădire:

- CORP A - construit 1976;
- SALA DE SPORT - construit 1978;
- ATELIER - construit 1977;

Învățământul liceal. În anul 1909 începe construcția unui local, cu parter și două nivele, dat în folosință în anul 1910, în care vor începe să funcționeze primele șase clase de liceu din Gura Humorului, cu un efectiv de 233 elevi, din care doar 4 români. Inițial au predat 11 profesori. Cursurile se desfășurau în limba germană.

În 2000 – 2001 Grupul Școlar din Gura Humorului a primit numele de Grupul Școlar “Alexandru cel Bun”. Ulterior, liceul se comasează cu Școala cu clasele I – VIII nr. 4 Gura Humorului.

În anii 2000 – 2001 liceul funcționa cu un efectiv de aproximativ 1.500 elevi și 120 cadre didactice. Se modernizează sala de sport și se schimbă întreaga instalație de alimentare cu apă din școală. Se construiește prima pagină de internet a liceului. Se realizează primul laborator de informatică.

În anul școlar 2003 – 2004 liceul funcționează cu un efectiv de aproximativ 1.900 elevi și 120 cadre didactice. Se modernizează laboratoarele de chimie și biologie. Se înființează primul laborator de informatică pentru elevii din învățământul primar.

Din anul 2008 liceul s-a transformat în Colegiul „Alexandru cel Bun”, având 1.733 elevi și 122 de cadre didactice. Laboratoarele și atelierele școlare sunt modernizate.

Funcționează în 6 corpuri de clădire cu următoarele destinații:

- Corp A – construit 1972;
- Corp B – construit 1964;
- Internat – construit 1972;
- Sală sport (gimnastica) – construit 1972;
- Cantina – construit 1972;
- Ateliere – construit 1972;

Învățământul special - CENTRUL ȘCOLAR PENTRU EDUCAȚIE INCLUZIVĂ "SF. ANDREI". În anul 1974, pe lângă fostul liceu teoretic din localitate au luat ființă primele clase de învățământ special pentru copii cu deficiență mintală.

În anul 1975, clasele de învățământ special sunt preluate de nou înființata Școală Generală Ajutătoare Gura Humorului, începutul fiind făcut cu 80 de elevi, 14 cadre didactice și cu spații de școlarizare improvizate prin tot orașul. În anul 2005 fosta Școală Generală Ajutătoare, transformată din 1992 în Centrul Școlar Gura Humorului, are un patrimoniu format din 10 clădiri care asigură condiții optime pentru organizarea serviciilor educative specifice.

Scopul existenței instituției este de a pune în practică prevederile legii învățământului cu privire la școlarizarea copiilor cu cerințe speciale de educație. În conformitate cu scopul mai sus amintit, obiectivul principal al activității școlii este reprezentat de asigurarea condițiilor optime de recuperare, școlarizare și profesionalizare pentru elevii cu deficiență mintală repartizați,

cât și asigurarea condițiilor optime de reintegrare socio – profesională pentru fiecare caz în parte.

Lista corpurilor de clădire în care funcționează unitatea:

- CORP A – construit 1979;
- CANTINA – construit 1979 – restaurat 2003;
- INTERNAT – construit 1958 – restaurat 1995;
- ATELIERE – construit 1907 – restaurat 1995;
- INFIRMERIE – construit 1901 - restaurat 2000;
- BIBLIOTECA – construit 1907 – restaurat 1996;
- MAGAZII – construit 1907 – restaurat 1996;
- CENTRALA TERMICĂ – construit 1978;
- ATELIERE ȘCOALA – construit 1980;
- CORP B ȘCOALA - construit 1907;

Populația școlară. În anul școlar 2010-2011 au fost înscriși un număr de 3.626 elevi (ciclul preuniversitar) și 658 copii în cadrul grădinițelor.

Numărul copiilor înscriși în grădinițe la nivelul anului 2010 era cu 28,8% superior celui din 2005 (-1,9% la nivel județean) și cu 6,3% superior celui din 2009.

Numărul elevilor înscriși în cadrul învățământului preuniversitar era, la nivelul anului 2010, cu 5,7% superior celui din 2006 și cu 0,4% mai mare față de anul 2009. Populația școlară din ciclul primar a rămas constantă (-12,2% la nivel județean) iar cea din ciclul gimnazial a crescut cu 2,5% (-8,0% la nivel județean).

Din totalul elevilor înscriși, în 2010, în cadrul învățământului preuniversitar, 21,1% erau înscriși în învățământul primar, 24,0% în învățământul gimnazial, 48,1% în învățământul liceal și 6,7% în cadrul învățământului profesional și de ucenici.

Față de anul 2005 se înregistrează o creștere a ponderii deținute de elevii înscriși în cadrul învățământului liceal (de la 34,9%) în defavoarea celor din cadrul învățământului profesional (de la 20,2%).

Personalul didactic existent la nivelul anului școlar 2010-2011 era de 287 persoane. Personalul didactic din învățământul preșcolar era format din 29 persoane (10,1%), în învățământul primar lucrau 52 persoane (18,1%), în învățământul gimnazial lucrau 102

Profilul demografic, social și economic al Orașului Gura Humorului

cadre didactice (35,5% din total) iar în învățământul liceal predau 104 cadre didactice (36,2%).

Față de anul 2005 personalul didactic s-a redus cu 22,2%, iar față de anul 2009 cu 6,2%, evoluții mai accentuate decât cele de la nivel județean (-10,4% și -4,7%).

În învățământul preșcolar se înregistrează un număr de 22,7 copii per cadru didactic valoare superioară celei de la nivel județean (21,3) și în creștere față de anul 2005 – 19,7 copii per cadru didactic.

În învățământul primar se înregistrează un număr de 14,7 elevi per cadru didactic iar în învățământul gimnazial un număr de 8,5 elevi per cadru didactic. Ambele valori sunt inferioare celor înregistrate la nivel județean (18,4 și, respectiv, 12,8 elevi/cadru didactic) și în creștere față de anul 2005 (11,6 și, respectiv, 7,3 elevi/cadru didactic).

Numărul elevilor per cadru didactic în învățământul liceal este de 16,8, valoare similară cu cea de la nivel județean și în creștere față de anii anteriori (10,0, în 2005, și 12,7, în 2009).

Numărul elevilor per cadru didactic în învățământul liceal este de 16,8, valoare similară cu cea de la nivel județean și în creștere față de anii anteriori (10,0, în 2005, și 12,7, în 2009).

Infrastructura din domeniul învățământului. Unitățile de învățământ de la nivelul orașului Gura Humorului dispuneau de o infrastructură formată din 151 săli de clasă și cabinete școlare, 22 laboratoare școlare, 21 ateliere școlare, 5 săli de gimnastică și 4 terenuri de sport.

De asemenea, aceste unități dispuneau de un număr de 229 PC-uri.

Numărul elevilor care revin la o sală de clasă este, în 2010, de 24,0, similar cu cel înregistrat la nivel județean (24,4 elevi/clasă).

Numărul elevilor care revin la un PC este, la nivelul anului 2010, de 15,8 elevi/PC, valoare superioară celei înregistrate la nivel județean, de 10,3 elevi.

Numărul elevilor care revin la un PC a scăzut, de la 18,2, în 2007, până la 15,8, în 2010. Această scădere este mult mai puțin accentuată decât cea înregistrată la nivel județean: de la 18,1 elevi/PC, în 2007, la doar 10,3 elevi/PC, în 2010.

Indicators privind sistemul de învățământ

Indicatori	Niveluri de instruire	2005	2006	2007	2008	2009	2010
Unități - număr	Total	7	7	7	7	7	7
	Preșcolar	2	2	2	2	2	2
	Primar și gimnazial (inclusiv special)	3	3	3	3	3	3
	Licee	1	1	1	1	2	2
	Școli de arte și meserii	1	1	1	1	:	:
Săli de clasă	Total	148	193	142	143	149	151
Laboratoare școlare	Total	23	34	24	24	23	22
Ateliere școlare	Total	27	36	28	28	21	21
PC	Total			190	198	233	229
Sali de gimnastica	Total			4	4	4	5
Terenuri de sport	Total			5	5	5	4
Populația școlară	Copii înscriși în grădinițe	511	521	531	577	619	658
	Elevi înscriși în învățământul preuniversitar	3597	3432	3461	3481	3610	3626
	Elevi înscriși în învățământul primar și gimnazial (inclusiv special)	1616	1635	1624	1605	1622	1637
	Elevi înscriși în învățământul primar (inclusiv învățământul special)	765	788	754	780	766	765
	Elevi înscriși în învățământul gimnazial (inclusiv învățământul special)	851	847	870	825	856	872
	Elevi înscriși în învățământul liceal	1255	1243	1253	1280	1514	1745
	Elevi înscriși în învățământul profesional și de ucenici	726	554	584	596	474	244
Personal didactic	Total	369	365	317	340	306	287
	Învățământ Preșcolar	26	26	26	27	27	29
	Învățământ primar și gimnazial (inclusiv învățământul special)	182	185	183	186	160	154
	Învățământ primar (inclusiv învățământul special)	66	69	74	65	59	52
	Învățământ gimnazial (inclusiv învățământul special)	116	116	109	121	101	102
	Învățământ liceal	126	119	73	93	119	104
Număr copii/elevi per cadru didactic	Învățământ profesional și de ucenici	35	35	35	34	:	:
	Preșcolar	19,7	20,0	20,4	21,4	22,9	22,7
	Elevi înscriși în învățământul primar și gimnazial (inclusiv special)	8,9	8,8	8,9	8,6	10,1	10,6
	Elevi înscriși în învățământul primar (inclusiv învățământul special)	11,6	11,4	10,2	12,0	13,0	14,7
	Elevi înscriși în învățământul gimnazial (inclusiv învățământul special)	7,3	7,3	8,0	6,8	8,5	8,5
Elevi/clasa	Elevi înscriși în învățământul liceal	10,0	10,4	17,2	13,8	12,7	16,8
	Total	24,3	17,8	24,4	24,3	24,2	24,0
Elevi/PC	Total			18,2	17,6	15,5	15,8

Sursa: INS, Baza de date Tempo-Online, calcule proprii

CULTURA ȘI ARTA

Acțiunile culturale ale orașului se desfășoară sub patronajul Primăriei și Consiliului Local (festivaluri, simpozioane, expoziții, etc.) în colaborare cu instituțiile de cultură aflate în subordinea acestora respectiv Casa de Cultură și Muzeul din Gura Humorului.

Muzeul Obiceiurilor Populare din Bucovina este o instituție singulară în rețeaua culturală românească, fiind singurul muzeu care a reușit să transpună cu mijloace muzeo-tehnice obișnuite acel segment de spiritualitate definitorie pentru orice etnie, popor, națiune: tradiția populară. Muzeul a fost înființat în anul 1958 prin strădania învățătorului Constantin Scorțaru. Concepută inițial ca muzeu raional, instituția s-a dezvoltat în timp, devenind un muzeu etnografic reprezentativ pentru zona etnografică Humor.

Tematica muzeului a fost gândită ca o călătorie virtuală în universul spiritual al satului bucovinean de la sfârșitul secolului al XIX-lea. Vizitatorului Muzeului Obiceiurilor Populare din Bucovina i se dezvăluie taine nebănuite ale calendarului popular bucovinean începând cu practicile de la Sfântul Andrei, continuând cu cele specifice Crăciunului, Anului Nou, Bobotezei, începuturilor de an agrar, pastoral, apicol și pomicol, sărbătorii pascale, sărbătorii solstițiale a Sânzienelor și încheind cu practici specifice sărbătorilor de toamnă, Sfânta Parascheva (Vinerea Mare) și Sfântul Dumitru.

În cadrul muzeului funcționează și Galeria de Artă "Georges Cotos", grație unei donații generoase (200 de tablouri) făcută de un om extraordinar – pictorul francez de origine română Georges Cotos, născut în anul 1915, în Straja Bucovinei.

La nivelul anului 2010 muzeul a avut un număr de 9.318 vizitatori.

Muzeul desfășoară în permanență diverse activități specifice:

- 1) activități de cercetare de teren și cercetare bibliografică
- 2) activități de revigorare a tradițiilor bucovinene:
 - sunt asistați și îndrumați meșteșugarii din zonă, conducătorii de formații folclorice precum și conducătorii de cete de colindători sau de mascați;

- sunt organizate demonstrații practice ale meșteșugurilor tradiționale și școli de vară pentru inițierea în meșteșugurile tradiționale;
- a fost reluată tradiția urșilor de paie din Gura Humorului;
- s-a editat "Ghidul obiceiurilor populare de peste an din Bucovina" și catalogul meșteșugarilor bucovineni ("Arta tradițională din Bucovina");
- se lucrează la "Ghidul obiceiurilor familiale din Bucovina".

Anual, Muzeul, în colaborare cu instituțiile de cultură din zonă, precum și cu autoritățile locale organizează o serie de manifestări culturale precum:

- "Eminesciana" – 15 ianuarie;
- "La Dragobete" – 24 februarie;
- "Târgul de Paști" – târg de ouă încondeiate, organizat anual cu două marți înainte de Paști;
- Salonul de caricatură al Festivalului "Umor la Gura Humorului" organizat anual în luna iunie, festival care reunește cei mai buni caricaturiști din țară;
- Minispectacole folclorice, precum "La vreme de colind", organizat în luna decembrie a fiecărui an;
- Lansări de carte;
- Expoziții de artă plastică ale artiștilor contemporani și ale celor care au intrat deja în patrimoniul național.

Casa de Cultură funcționează într-un spațiu care a fost inițial sinagogă pentru evrei. Clădirea, cumpărată în anul 1968 de Primăria Gura Humorului este prevăzută cu o sală de spectacole având o capacitate totală de 400 locuri. Ulterior s-a construit foaietul.

Anual, Casa de Cultura organizează, în colaborare cu Muzeul Obiceiurilor Populare din Bucovina, Consiliul Local și instituțiile de cultură din județul Suceava, o serie de manifestări culturale precum:

- "Doină, doină cântec dulce" – luna iunie;
- "Umor la Gura Humorului... de Zilele Humorului" – desfășurată în luna iunie/iulie a fiecărui an;
- "Toamnă la Voroneț" – festival de film și diaporamă – luna octombrie.

Aceste manifestări au devenit o tradiție pentru orașul Gura Humorului. De asemenea, Casa de Cultură organizează diverse spectacole de teatru, muzicale și de divertisment.

La Casa de Cultură funcționează în prezent trupa de teatru "Artelier", Ansamblul folcloric "Humorenele", "Universitatea Populară".

Biblioteca orășenească a fost înființată în anul 1950. În anul 1975 biblioteca s-a mutat în locația în care funcționează și astăzi, clădire care a fost inițial casă evreiască. Instituția nu a mai beneficiat de reparații capitale în ultimii ani, starea clădirii și a dotărilor acesteia fiind necorespunzătoare.

Biblioteca cuprinde:

- Secția de împrumut pentru cititorii adulți;
- Secția de împrumut pentru cititorii copii;
- Sală de lectură – 12 locuri;
- posibilitatea copierii xerox a unor texte chiar în sediul bibliotecii
- acces la internet prin intermediul a 9 calculatoare;

În biblioteca există aproximativ 42.200 volume de cărți incluzând toate domeniile de activitate și un fond de 30 DVD-uri cu filme din "cinematograful de artă".

În orașul Gura Humorului se desfășoară **festivaluri de interes național și internațional:**

- **Festivalul internațional de grafică satirică și literatură umoristică „Umor la...Gura Humorului”** - este un festival în a cărui structură se regăsesc expoziții de grafică, fotografie și caricatură, ateliere de artă plastică satirică, cluburi de artă: expoziții, recitaluri, lectură de epigramă și proză satirică, vernisaje, spectacole de animație stradală, competiții umoristice și sportive, spectacole și concerte: muzică populară românească, varietăți, dance, rock etc., lansări de publicații umoristice.
- **Tabăra Internațională de Fotografie Gura Humorului;**
- **Festivalul Internațional de Film și Diaporamă „Toamnă la Voroneț” Gura Humorului** - este un festival de film și diaporamă dedicat atât producătorilor de film de scurt metraj și diaporamă din țară cât și din străinătate (Germania, Ucraina, etc.) ce

constituie o formă de educație prin artă și care cuprinde: expoziții de artă fotografică, gale de film și de diaporamă, atelier de film și dezbateri, proiecții de film în aer liber.

SPORT

Sportul a fost și rămâne o activitate importantă în orașul Gura Humorului, mai ales la nivelul generației tinere.

Acest lucru este demonstrat de rezultatele obținute de sportivi și echipe în competițiile locale, naționale și internaționale.

În acest moment iubitorii sportului activează în următoarele cluburi:

- *Clubul Sportiv Școlar Gura Humorului*, unitate de sine stătătoare care a luat ființă la data de 01.09.2001; Are în administrare Sala Polivalentă a orașului;
- *Clubul Sportiv Gura Humorului*, ca structură de drept public care a luat ființă prin Hotărârea Consiliului Local nr. 58 din 28.08.2004, fiind înregistrat la Agenția Națională pentru Sport din noiembrie 2004. Are în administrare Stadionul Tineretului din localitate.
- *Clubul Sportiv Dakiro;*
- *Clubul Sportiv Off-Road*, care organizează competiții cu participare națională și internațională.

Principalele ramuri sportive practicate în acest moment sunt: rugby; fotbal; atletism; softball; volei; judo; tenis de masă; alpinism și escaladă sportivă.

La nivelul bazei de agrement Ariniș funcționează 6 terenuri de sport; o piscină în aer liber; o piscină acoperită; un bazin de înot pentru copii și un patinoar natural.

Existența pârtiei de schi Șoimul oferă posibilitatea practicării sporturilor de iarnă fiind dotată cu echipament telescaun, instalație nocturnă și instalație de zăpadă artificială.



**SISTEMUL DE OCROTIRE A SĂNĂȚĂȚII ȘI ASISTENȚĂ
SOCIALĂ**

SISTEMUL SANITAR

Rețeaua unităților medicale proprietate publică din Orașul Gura Humorului era formată, la nivelul anului 2009, dintr-un spital orășenesc, un dispensar medical, un cabinet medical școlar, 3 cabinete stomatologice, 3 laboratoare medicale, 1 farmacie, 6 laboratoare de tehnică dentară, 6 cabinete medicale de familie, 1 ambulatoriu integrat spitalului, și 24 cabinete medicale de specialitate.

Rețeaua proprietate privată cuprindea un număr de 25 unități medicale, din care: 11 cabinete stomatologice, 6 farmacii, 6 cabinete medicale de specialitate și un laborator medical și un laborator de tehnică dentară.

Spitalul Orășenesc din Gura Humorului are 113 paturi din care 35 de Medicină internă, 15 de Obstetrică-Ginecologie, 6 Neonatologie, 20 Pediatrie, 10 Chirurgie, 6 Gastro-enterologie, 6 Neurologie, 15 de Medicina muncii - cu pavilion separat la Frasin. În 2010, Spitalul Gura Humorului a internat 5.699 de pacienți în regim de spitalizare continuă și circa 1.400 în regim de spitalizare de zi și a acordat peste 8.000 de consultații la camera de gardă. Spitalul a avut un indice bun de utilizare a paturilor, respectiv 290, cu zece procente peste indicele optim, în timp ce indicele de complexitate a cazurilor a crescut de la an la an, ajungând în 2009 la 0,69.

Rețeaua unităților medicale 2009

Tip unitate	Prop. privată	Proprietate publică	Total
Spitale		1	1
Dispensare medicale		1	1
Cabinete medicale școlare		1	1
Cabinete stomatologice	11	3	14
Laboratoare medicale	1	3	4
Farmacii	6	1	7
Laboratoare de tehnica dentara	1	6	7
Cabinete medicale de familie		6	6
Ambulatorii integrate spitalului		1	1
Cabinete medicale specialitate	6	24	30
Total	25	47	72

Sursa: INS, Baza de date Tempo-Online

Serviciul Județean de Ambulanță Suceava cuprinde și Stația Gura Humorului.

Personalul medico-sanitar din cadrul sistemului public cuprindea un număr de 25 medici, din care 6 medici de familie, 6 medici stomatologi și 106 persoane personal sanitar mediu.

În sistemul privat, personalul medico sanitar era format din 2 medici, 8 stomatologi, 9 farmaciști și 21 persoane personal sanitar mediu.

ASISTENȚA SOCIALĂ

Serviciile de asistență socială de tip rezidențial care funcționau în orașul Gura Humorului sunt următoarele (Direcția Generală de Asistență Socială și Protecția Copilului Suceava, date la nivelul anului 2010):

Serviciul alternativ de tip familial Gura Humorului oferă servicii de rezidență, activități educative, socializare, formarea deprinderilor și a pregătirii pentru viață independentă. Cuprinde:

- Căsuța de tip familial „Licurici” – servicii de tip familial pentru copii fără dizabilități; capacitate de 11 locuri (11 asistați);
- Căsuța de tip familial „Sidorovici” - servicii de tip familial pentru copii fără dizabilități; capacitate de 12 locuri (11 asistați);
- Apartament 1 Gura Humorului – servicii de tip apartament pentru copii fără dizabilități; capacitate 5 locuri (6 asistați);
- Apartament 2 Gura Humorului – servicii de tip apartament pentru copii fără dizabilități; capacitate 6 locuri (6 asistați);
- Apartament 3 Gura Humorului – servicii de tip apartament pentru copii cu dizabilități; capacitate 6 locuri (4 asistați);
- Apartament 4 Gura Humorului – servicii de tip apartament pentru copii fără dizabilități; capacitate 5 locuri (0 asistați);
- Apartament 11 Gura Humorului – servicii de tip apartament pentru copii cu dizabilități; capacitate 5 locuri (6 asistați);

- Apartament 12 Gura Humorului – servicii de tip apartament pentru copii fără dizabilități; capacitate 6 locuri (8 asistați);
- Casa de tip familial Mănăstirea Humorului – servicii de tip familial pentru copii cu dizabilități, capacitate de 12 locuri (9 asistați);
- Casa de tip familial 6 – servicii de tip familial pentru copii fără dizabilități, capacitate de 12 locuri (11 asistați);
- Casa de tip familial 7 – servicii de tip familial pentru copii fără dizabilități, capacitate de 12 locuri (13 asistați);

Centrul de Plasament «Laurenția Ulici» Gura Humorului oferă, pentru copii cu dizabilități, servicii de tip clasic de rezidență, activități educative, socializare, formarea deprinderilor și a pregătirii pentru viață independentă; capacitate 115 locuri (87 asistați);

Apartamente sociale Gura Humorului (4, 5 și 6) – oferă servicii de tip apartament pentru copii cu dizabilități; rezidență pentru tinerii proveniți din centre de plasament în vederea pregătirii reinserției socio-profesionale socializare, formarea deprinderilor și formarea autonomiei personale; capacitate – câte 5 locuri (asistați – 5, 5, 5);

Centrul Maternal Gura Humorului – oferă servicii de tip familial pentru copii fără dizabilități; găzduire pentru cuplul mamă-copil cu vârsta cuprinsă între 0-3 ani, consiliere; capacitate 5 femei însărcinate și 5 mame cu copil.

În ceea ce privește serviciile pentru reinserția socială a persoanelor fără adăpost, a fost semnat contractul de finanțare și s-a lansat procedura de achiziții pentru lucrări de reabilitare și reamenajare din cadrul proiectului privind înființarea Centrului social cu destinație multifuncțională Gura Humorului – programul de incluziune socială, componenta „Tineri aflați în situații de risc”, destinat tinerilor care părăsesc sistemul de protecție. Cele patru căsuțe de tip familial și centrul de recuperare vor oferi servicii sociale unui număr de 64 de copii și tineri provenind din centrul de plasament „Laurenția Ulici” de la Gura Humorului care va fi desființat.

De asemenea, la nivelul orașului Gura Humorului va fi implementat și un proiect care prevede realizarea unui Centru multifuncțional destinat victimelor violentei în familie Gura Humorului.

În orașul Gura Humorului populația defavorizată beneficiază de mai multe servicii care sunt oferite în cadrul Direcției Publice de Asistență Socială Gura Humorului:

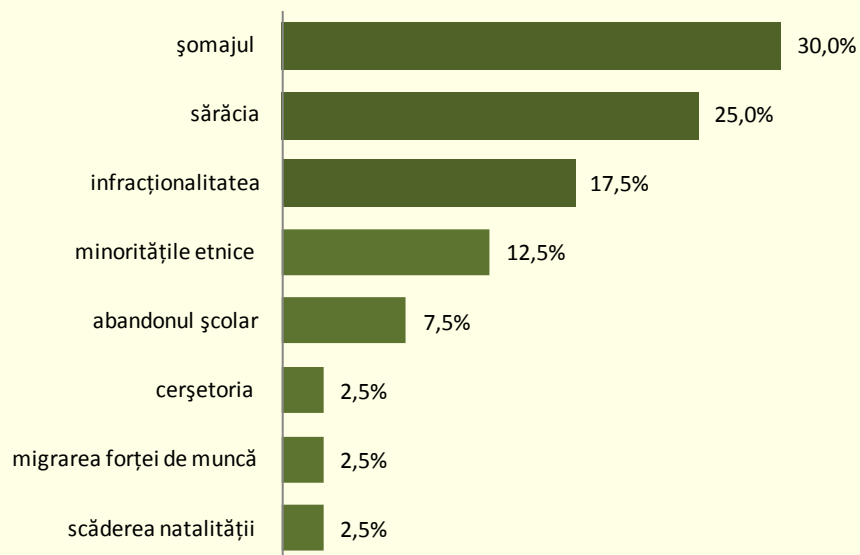
- Cantina de Ajutor Social - asigură hrana caldă pentru persoanele fără venituri sau cu venituri reduse precum și pentru persoanele vârstnice care nu pot să își prepare singure hrana.
- Servicii medico-sociale sunt oferite persoanelor din zonele marginase ale orașului prin cele două Dispensare medico-sociale din cartierul “Boureni” și satul Voroneț.
- În privința tinerilor care au împlinit 18 ani, au părăsit Centrul de Plasament “George Sidorovici” și nu au o locuință (pentru a preveni vagabondajul și fenomenul „copiii străzii”), funcționează în cadrul locuințelor sociale din str. Lt. V. Mărceanu nr. 11 un adăpost de noapte care încearcă să suplinească lipsa unui loc de dormit și a unor condiții umane de trai.
- Centrul de Consiliere a persoanelor de etnie romă încearcă scăderea cazurilor de discriminare și facilitarea accesului populației de etnie romă la informații de natură juridică, a oportunității inițierii unei afaceri proprii etc., precum și schimbarea mentalității.

Din punct de vedere social, orașul Gura Humorului se confruntă cu probleme precum șomajul, sărăcia și infracționalitatea, conform Studiului realizat în cadrul Strategiei, majoritatea răspunsurilor valide fiind îndreptate către aceste variante.

O altă problemă socială a orașului este conturată de minoritățile etnice, abandonul școlar și cerșetoria.

Pe de altă parte, situația economică de la nivel național a condus la migrarea forței de muncă în străinătate, și, totodată, la scăderea natalității.

Cele mai importante fenomene sociale negative ale orașului Gura Humorului



Sursa: Sondaj de opinie cu privire la dezvoltarea socio-economică a orașului Gura Humorului, 2011



ADMINISTRAȚIA PUBLICĂ LOCALĂ

PREZENTARE ȘI ATRIBUȚII

Conform Legii nr. 215/2001 a administrației publice locale, autoritățile administrației publice prin care se realizează autonomia locală în orașul Gura Humorului sunt Consiliul Local, format din 17 consilieri, ca autoritate deliberativă, și Primarul, ajutat de un viceprimar, ca autoritate executivă. Atribuțiile și modul de funcționare a acestora sunt stabilite prin aceeași lege republicată și actualizată.

Sediul Primăriei, ca instituție publică în care își desfășoară activitatea autoritatea executivă și serviciile de specialitate se află situat în Piața Republicii, nr. 12.

Consiliul Local are în componența sa patru comisii de specialitate:

1. Comisia pentru programe de dezvoltare economico-socială, buget, finanțe, administrarea domeniului public și privat al orașului, servicii, comerț, muncă, agricultură și gospodărie comunală
2. Comisia pentru amenajarea teritoriului și urbanism, realizarea lucrărilor publice, protecția mediului, turism, conservarea monumentelor istorice și arhitectură
3. Comisia pentru învățământ, sănătate, cultură, protecție socială, protecția copilului, culte, activități sportive și de agrement
4. Comisia pentru administrația publică locală, juridică și de disciplină, apărarea ordinii și liniștii publice, respectarea drepturilor și libertăților cetățenilor

Consiliul local își desfășoară activitatea în conformitate cu Regulamentul de Organizare și Funcționare, aprobat prin HCL și în baza Legii nr. 215/2001 privind administrația publică locală.

Primarul, viceprimarul și secretarul, împreună cu aparatul propriu de specialitate a Consiliului Local, constituie o structură funcțională cu activitate permanentă, denumită Primăria orașului Gura Humorului, care duce la îndeplinire hotărârile Consiliului Local și dispozițiile primarului, soluționând problemele curente ale comunității locale.

Conform articolului 36 al Legii administrației publice locale nr. 215/2001, Consiliul Local al Orașului Gura Humorului are următoarele atribuții principale:

(1) Consiliul local are inițiativa și hotărăște, în condițiile legii, în toate problemele de interes local, cu excepția celor care sunt date prin lege în competența altor autorități ale administrației publice locale sau centrale.

(2) Consiliul local exercită următoarele categorii de atribuții:

- a) atribuții privind organizarea și funcționarea aparatului de specialitate al primarului, ale instituțiilor și serviciilor publice de interes local și ale societăților comerciale și regiilor autonome de interes local;
- b) atribuții privind dezvoltarea economico-socială și de mediu a comunei, orașului sau municipiului;
- c) atribuții privind administrarea domeniului public și privat al comunei, orașului sau municipiului;
- d) atribuții privind gestionarea serviciilor furnizate către cetățeni;
- e) atribuții privind cooperarea interinstituțională pe plan intern și extern.

(3) În exercitarea atribuțiilor prevăzute la alin. (2) lit. a), consiliul local:

- a) aprobă statutul comunei, orașului sau municipiului, precum și regulamentul de organizare și funcționare a consiliului local;
- b) aprobă, în condițiile legii, la propunerea primarului, înființarea, organizarea și statutul de funcții ale aparatului de specialitate al primarului, ale instituțiilor și serviciilor publice de interes local, precum și reorganizarea și statutul de funcții ale regiilor autonome de interes local;
- c) exercită, în numele unității administrativ-teritoriale, toate drepturile și obligațiile corespunzătoare participațiilor deținute la societăți comerciale sau regii autonome, în condițiile legii.

(4) În exercitarea atribuțiilor prevăzute la alin. (2) lit. b), consiliul local:

- a) aprobă, la propunerea primarului, bugetul local, virările de credite, modul de utilizare a rezervei bugetare și contul de încheiere a exercițiului bugetar;
- b) aprobă, la propunerea primarului, contractarea și/sau garantarea împrumuturilor, precum și contractarea de

- datorie publică locală prin emisiuni de titluri de valoare, în numele unității administrativ-teritoriale, în condițiile legii;
- c) stabilește și aprobă impozitele și taxele locale, în condițiile legii;
- d) aprobă, la propunerea primarului, documentațiile tehnico-economice pentru lucrările de investiții de interes local, în condițiile legii;
- e) aprobă strategiile privind dezvoltarea economică, socială și de mediu a unității administrativ-teritoriale;
- f) asigură realizarea lucrărilor și ia măsurile necesare implementării și conformării cu prevederile angajamentelor asumate în procesul de integrare europeană în domeniul protecției mediului și gospodăririi apelor pentru serviciile furnizate cetățenilor.

(5) În exercitarea atribuțiilor prevăzute la alin. (2) lit. c), consiliul local:

- a) hotărăște darea în administrare, concesionarea sau închirierea bunurilor proprietate publică a comunei, orașului sau municipiului, după caz, precum și a serviciilor publice de interes local, în condițiile legii;
- b) hotărăște vânzarea, concesionarea sau închirierea bunurilor proprietate privată a comunei, orașului sau municipiului, după caz, în condițiile legii;
- c) avizează sau aprobă, în condițiile legii, documentațiile de amenajare a teritoriului și urbanism ale localităților;
- d) atribuie sau schimbă, în condițiile legii, denumiri de străzi, de piețe și de obiective de interes public local.

(6) În exercitarea atribuțiilor prevăzute la alin. (2) lit. d), consiliul local:

- a) asigură, potrivit competențelor sale și în condițiile legii, cadrul necesar pentru furnizarea serviciilor publice de interes local privind:
 1. educația;
 2. serviciile sociale pentru protecția copilului, a persoanelor cu handicap, a persoanelor vârstnice, a familiei și a altor persoane sau grupuri aflate în nevoie socială;
 3. sănătatea;
 4. cultura;
 5. tineretul;
 6. sportul;
 7. ordinea publică;
 8. situațiile de urgență;
 9. protecția și refacerea mediului;

10. conservarea, restaurarea și punerea în valoare a monumentelor istorice și de arhitectură, a parcurilor, grădinilor publice și rezervațiilor naturale;
11. dezvoltarea urbană;
12. evidenta persoanelor;
13. podurile și drumurile publice;
14. serviciile comunitare de utilitate publică: alimentare cu apă, gaz natural, canalizare, salubritate, energie termică, iluminat public și transport public local, după caz;
15. serviciile de urgență de tip salvamont, salvamar și de prim ajutor;
16. activitățile de administrație social-comunitară;
17. locuințele sociale și celelalte unități locative aflate în proprietatea unității administrativ-teritoriale sau în administrarea sa;
18. punerea în valoare, în interesul comunității locale, a resurselor naturale de pe raza unității administrativ-teritoriale;
19. alte servicii publice stabilite prin lege;
- b) hotărăște acordarea unor sporuri și altor facilități, potrivit legii, personalului sanitar și didactic;
- c) sprijină, în condițiile legii, activitatea cultelor religioase;
- d) poate solicita informări și rapoarte de la primar, viceprimar și de la șefii organismelor prestatoare de servicii publice și de utilitate publică de interes local;
- e) aprobă construirea locuințelor sociale, criteriile pentru repartizarea locuințelor sociale și a utilităților locative aflate în proprietatea sau în administrarea sa;
- f) poate solicita informări și rapoarte specifice de la primar și de la șefii organismelor prestatoare de servicii publice și de utilitate publică de interes local.

(7) În exercitarea atribuțiilor prevăzute la alin. (2) lit. e), consiliul local:

- a) hotărăște, în condițiile legii, cooperarea sau asocierea cu persoane juridice române sau străine, în vederea finanțării și realizării în comun a unor acțiuni, lucrări, servicii sau proiecte de interes public local;
- b) hotărăște, în condițiile legii, înfrățirea comunei, orașului sau municipiului cu unități administrativ-teritoriale din alte țări;
- c) hotărăște, în condițiile legii, cooperarea sau asocierea cu alte unități administrativ-teritoriale din țară sau din străinătate, precum și aderarea la asociații naționale și

internaționale ale autorităților administrației publice locale, în vederea promovării unor interese comune.

(8) Consiliul local poate conferi persoanelor fizice române sau străine cu merite deosebite titlul de cetățean de onoare al comunei, orașului sau municipiului, în baza unui regulament propriu. Prin acest regulament se stabilesc și condițiile retragerii titlului conferit.

(9) Consiliul local îndeplinește orice alte atribuții stabilite prin lege.

RESURSE UMANE

Organigrama Primăriei Gura Humorului cuprinde un număr total de 229 posturi, din care 151 se încadrează în prevederile OUG 63/2010 iar 78 de posturi exced prevederile OUG 63/2010.

Conform organigramei, **Primarul** are în subordine directă directorul executiv, viceprimarul, secretarul orașului, precum și următoarele compartimente: Audit Intern, Achiziții Publice, Administrativ, Protecție Civilă și Cabinet Primar.

Directorul executiv coordonează Serviciul Managementul Proiectelor și Dezvoltare Locală, Serviciul Impozite și Taxe și Compartimentul Buget, Finanțe și Contabilitate.

Viceprimarul este subordonat primarului și înlocuitorul de drept al acestuia, care îi poate delega atribuțiile sale.

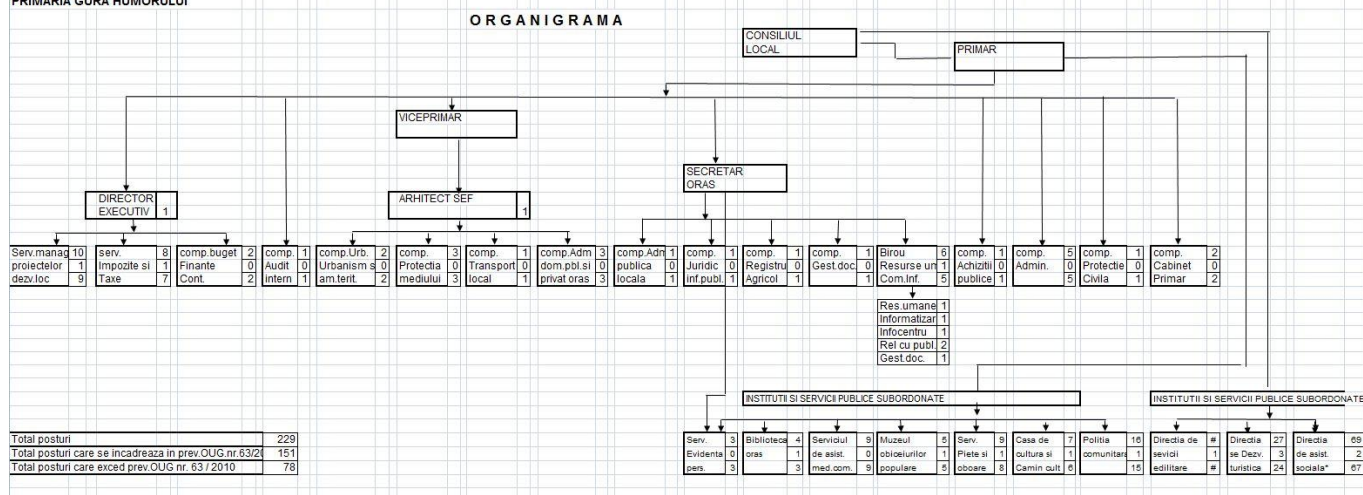
Arhitectul Șef are în subordine compartimentele Urbanism și Amenajarea Teritoriului, Protecția Mediului, Transport Local și Administrarea domeniului public și privat.

În subordinea **Secretarului Orașului** se află următoarele structuri organizatorice: Compartiment Administrație publică locală, Compartiment Juridic, Registrul Agricol, Compartiment Gestiunea documentelor, Biroul Resurse Umane și Compartiment Informatică. De asemenea, Secretarul orașului are în subordine Serviciul de Evidența Persoanelor.

Instituțiile și serviciile publice subordonate Primarului sunt: Bibliotecă, Muzeul Obiceiurilor Populare, Serviciul Piețe și Oboare, Casa de Cultură și Căminul Cultural, Poliția Locală.

Instituțiile și serviciile publice subordonate Consiliului Local sunt: Direcția de Servicii Edilitare, Direcția de Dezvoltare Turistică și Direcția de Asistență Socială.

PRIMARIA GURA HUMORULUI



RESURSE FINANCIARE

Veniturile totale al bugetului general prevăzute pentru anul 2011 sunt de 32.435.375,00 mii lei, din care 21.952.039,00 mii lei sunt veniturile totale ale bugetului local, 11.173.336,00 mii lei sunt veniturile totale ale bugetului instituțiilor publice finanțate din venituri proprii și subvenții din bugetul local iar diferența este reprezentată de către transferurile între bugete (690.000,0 mii lei).

Din totalul veniturilor Bugetului Local, 4.129.980,00 mii lei sunt reprezentate de către Cote și sume defalcate din impozitul pe venit (18,8%), 2.948.038,00 mii lei sunt reprezentate de către Impozite și taxe pe proprietate (13,4%), Impozitele și taxele pentru bunuri și servicii (47,7%) se ridică la 10.478.564,00 mii lei (din care Sume defalcate din TVA de 9.408.559,00 mii lei; 42,9%) iar restul, de 4.993.871,00 mii lei, sunt reprezentați de Venituri nefiscale (22,7%).

INVESTIȚII PUBLICE

Administrația Publică Locală a atras o serie de investiții realizate cu sprijinul finanțărilor externe nerambursabile și/sau rambursabile care vor avea ca efect indirect imediat atragerea de noi investiții în regiune, fiind importantă din acest punct de vedere trecerea în revistă a acestora. De asemenea, derularea acestor proiecte au contribuit la dezvoltarea capacități administrative a Primăriei Orașului Gura Humorului.

Proiecte în derulare

1. P.O.P.A.S. (PÂRTIE DE SCHI, ORIENTARE TURSITICĂ, PARC „LUNCA MOLDOVEI”, AGREMENT, SPORT)

Scopul și localizarea proiectului:

- Reabilitarea și modernizarea infrastructurii de turism sportiv din zona Ariniș a stațiunii climaterice de interes național Gura Humorului;
- Reabilitarea și modernizarea infrastructurii arealului turistic "Lunca Moldovei" ce aparține de zona Ariniș a stațiunii Gura Humorului în vederea promovării turismului de agrement regional.

Rezultate:

- pârtie de schi de 1.478 m lungime și o diferență de nivel de 283 m în zona Ariniș;
- un echipament telescaun pe o lungime de 1.330 m, amplasat pe pârtie;
- un sistem electronic de bileterie;
- 5 tunuri de zăpadă amplasate pe pârtie;
- 1 mașină de bătut zăpada;
- pârtie de săniuș;
- drum de acces către pârtie modernizat și parcare amenajată în apropierea pârtiei;
- rețele de utilități aferente pârtiei realizate;
- 3 terenuri de sport;
- piscină în aer liber;
- piscină acoperită;
- un bazin de înot pentru copii
- aleile și porțile de acces ale parcului reabilitate;
- rețele de utilități ale parcului;
- un punct de informare turistică;
- 72 de locuri de muncă.

Data finalizării proiectului

- 12 februarie 2010 – Parc Lunca Moldovei – Lotul I;
- 18 decembrie 2009 Domeniul schiabil – Lotul II.

Finanțatorii proiectului:

- PHARE 4.999.088,56 Euro (47,40 %);
- Bugetul de Stat 1.666.362,85 Euro (15,80%);
- Consiliul local Gura Humorului 3.881.148,88 Euro (36,80%).

Proiect implementat prin: Programul de Coeziune Economică și Socială, PHARE 2006, "Proiecte Mari de Infrastructură Regională", Linia de Buget: Phare/2006/018-147.04.01.01.01.

2. SAMTID

Scopul și localizarea proiectului: Scopul proiectului îl constituie reabilitarea rețelei de transport agent termic și apă caldă menajeră la locuințele situate în imobilele din zona cartierelor Marly, Libertății și Vasile Alecsandri din orașul Gura Humorului.

Rezultatele proiectului:

- reabilitarea rețelei de transport agent termic și apă caldă menajeră pentru 3 cartiere din orașul Gura Humorului;
- realizarea unei rețele de co-generare a energiei prin construirea unei centrale de zonă care va produce în principal energie electrică și secundar agent termic având drept combustibil gazul metan;
- realizarea unui preț de cost deosebit de avantajos pentru populație prin furnizarea energiei termice la un preț de 650.000 lei/Gcal., față de 1.700.000 lei/Gcal. în prezent;
- completarea patrimoniului orașului Gura Humorului cu valoarea centralei de co-generare și a rețelei de distribuție.

Rolul Primăriei și nivelul de implicare în proiect: rolul Primăriei este de garant și parte în contractul de împrumut cu suma de 16.100.000 EURO rambursabili într-o perioadă de 20 de ani cu perioada de grație de 5 ani.

Costul proiectului: 16.100.000 Euro.

Finanțatorii proiectului: Deutsche Bank Agenția Londra Winchester House.

3. MODERNIZAREA STADIONULUI TINERETULUI DIN LOCALITATEA GURA HUMORULUI, JUDEȚUL SUCEAVA

Scopul și localizarea proiectului: modernizarea și extinderea infrastructurii sportive din Gura Humorului, prin asigurarea de noi facilități destinate sportivilor și spectatorilor.

Rezultatele proiectului:

- Clădire de vestiare, care să cuprindă două zone sanitare
- Tribună pe structură metalică, în 3 module, cu o capacitate de 156 de locuri și va completa capacitatea existentă de 1126 de locuri asigurată de infrastructura existentă;
- Structuri de împrejmuire a tribunei și a stadionului;
- Lucrări de amenajare, nivelare și înierbare cu gazon natural a terenului de fotbal/rugby și asigurarea dotărilor aferente terenului sportiv.
- Modernizarea unei suprafețe de 8385 mp, de care vor beneficia cei 107 sportivi legitimați la cluburile sportive din

localitate, precum și 2.573 de elevi Școlii nr.1 și ai Grupului Școlar "Alexandru cel Bun", care nu beneficiază de baze sportive adecvate în cadrul unităților de învățământ.

Costul proiectului: 660.440 Ron, din care contribuție proprie 190.440 Ron.

Proiect implementat prin Programul de dezvoltare a infrastructurii și a unor baze sportive din spațiul rural, Cancelaria Primului Ministru, Ordonanța 7/2006.

4. REABILITAREA, MODERNIZAREA ȘI DOTAREA AȘEZĂMÂNTULUI CULTURAL «CASA DE CULTURĂ»

Scopul și localizarea proiectului: Proiectul își propune reabilitarea, modernizarea și dotarea Casei de Cultură din orașul Gura Humorului.

Costul proiectului: 3.000.000 lei, din care 10% cofinanțare asigurată de Primăria Gura Humorului.

Proiect finanțat prin "Programul prioritar național pentru reabilitarea, modernizarea infrastructurii culturale și dotarea așezămintelor culturale din mediul mic urban", instituit prin Ordonanța de Urgență a Guvernului Nr. 118/2006, implementat de Ministerul Dezvoltării, Lucrărilor Publice și Locuințelor, prin Compania Națională de Investiții, în colaborare cu Ministerul Culturii și Cultelor.

5. REȚELE DE ALIMENTARE CU APĂ ȘI CANALIZARE, CARTIER REZIDENȚIAL GURA HUMORULUI

Scopul și localizarea proiectului: extinderea și modernizarea rețelei de alimentare cu apă și canalizare în partea de nord a orașului Gura Humorului.

Rezultatele proiectului: rețea de alimentare apă potabilă; rețea de canalizare menajeră; rețea de canalizare pluvială.

Costul proiectului: 5.866.122 Ron, din care 1.866.122 Ron reprezintă contribuția Primăriei Gura Humorului.

Profilul demografic, social și economic al Orașului Gura Humorului

Finanțatorii proiectului: Proiectul este finanțat de Cancelaria Primului Ministru prin "Programul de dezvoltare a infrastructurii și a unor baze sportive în spațiul rural", Ordonanța 7/2006.

6. PLANUL INTEGRAT DE DEZVOLTARE URBANĂ AL ORAȘULUI GURA HUMORULUI PROGRAMUL OPERAȚIONAL REGIONAL 2007 – 2013

A. „ACESE ȘI PARCĂRI ÎN ZONA CATEDRALEI ORTODOXE ȘI PE STRADA MARLY ORAȘUL GURA HUMORULUI, JUDEȚUL SUCEAVA” – FAZA PRECONTRACTUALĂ

Obiectivul general al proiectului: creșterea nivelului calității infrastructurii de transport în Orașul Gura Humorului.

Obiectivele specifice ale proiectului: Îmbunătățirea accesibilității, reducerea timpului de transport, evitarea blocajelor și fluidizarea traficului pentru o dezvoltare durabilă a Orașului.

Costul proiectului: 3.105.362,17 Lei.

Finanțatorii proiectului:

- Fondul European de Dezvoltare Regională – FEDR;
- Bugetul de Stat;
- Bugetul Local.

B. „REABILITAREA INFRASTRUCTURII RUTIERE, ORAȘ GURA HUMORULUI” - IMPLEMENTARE

Obiectivul general al proiectului: Creșterea nivelului calității infrastructurii de transport în Orașul Gura Humorului în vederea îmbunătățirii accesibilității, reducerea timpului de transport, evitarea blocajelor și fluidizarea traficului pentru o dezvoltare durabilă a Orașului.

Obiective specifice:

- Reducerea consumului de carburanți și emisiilor de poluanți;
- Ridicarea gradului de civilizație, a confortului și calității vieții;
- Creșterea gradului de siguranță pentru circulația rutieră și pietonale;
- Susținerea și stimularea dezvoltării economice și sociale a localității;
- Impactul social pozitiv.

Costul proiectului: 8.417.713,13 Lei.

Finanțatorii proiectului:

- Fondul European de Dezvoltare Regională – FEDR;
- Bugetul de Stat;
- Bugetul Local.

C. „REALIZAREA UNUI SISTEM DE MONITORIZARE VIDEO PENTRU CREȘTEREA SIGURANȚEI ȘI PREVENIREA CRIMINALITĂȚII ÎN ORAȘUL GURA HUMORULUI” - IMPLEMENTARE

Obiectivul general al proiectului: Îmbunătățirea siguranței și securității locuitorilor din Orașul Gura Humorului.

Obiectivele specifice ale proiectului: Supravegherea video permanentă și în timp real a unor obiective perimetrice de interes edilitar ridicat (Parcul Dendrologic), precum și a unor intersecții principale din vestul și centrul Orașului Gura Humorului, a porțiunilor de artere de trafic limitrofe și a unor obiective locale de interes social aflate în proximitatea acestora, eficientizarea activităților de depistare, combatere și instrumentare juridică a infracțiunilor, reducerea accidentelor, fluidizarea traficului rutier și creșterea gradului de protecție a mediului.

Costul proiectului: 2.798.909,52 Lei.

Finanțatorii proiectului:

- Fondul European de Dezvoltare Regională – FEDR;
- Bugetul de Stat;
- Bugetul Local.

7. EVOLUȚIE, IMAGINE, PREVIZIUNI DE VIITOR – STRATEGII DE DEZVOLTARE LOCALĂ A ORAȘULUI GURA HUMORULUI, COD SMIS 12788

Obiectivul general al proiectului: Regenerarea calității proceselor decizionale la nivelul Consiliului Local al orașului Gura Humorului.

Obiectivele specifice ale proiectului, ce vor fi atinse ca urmare a realizării activităților, sunt:

- Creșterea capacității/abilităților de a realiza o reglementare și planificare ce vizează coerența politicilor la nivel de instituție în primele trei luni de implementare a proiectului.
- Dezvoltarea unei strategii de dezvoltare locală a orașului Gura Humorului bazată pe consultarea factorilor interesați și transpunerea în practică a cunoștințelor/abilităților dobândite în următoarele nouă luni de implementare.

Costul proiectului: 325.621,30 Lei;

Finanțatorii proiectului:

- Fondul Social European – FSE;
- Bugetul de Stat;
- Bugetul Local.

Proiect finanțat de UE din FSE prin Programul Operațional Dezvoltarea Capacității Administrative, Axa prioritară 1, Îmbunătățiri de structură și proces ale managementului ciclului de politici publice, Domeniul 1.1: Îmbunătățirea procesului de luare a deciziilor la nivel politico-administrativ, Operațiunea: „Strategii de dezvoltare locală”.

Proiecte derulate

1. SISTEM DE COLECTARE SELECTIVĂ ȘI AMENAJARE STAȚIE DE TRANSFER PENTRU DEȘEURI ÎN ZONA LOCALITĂȚII GURA HUMORULUI, JUDEȚUL SUCEAVA

Scopul și localizarea proiectului: scopul proiectului îl constituie dezvoltarea unui sistem de colectare selectivă și amenajarea unei stații de transfer pentru deșeuri urbane/comunale la nivelul zonei acoperite de orașul Gura Humorului și localitățile Ostra, Mănăstirea Humorului, Stulpicani, Frasin, Valea Moldovei, din județul Suceava.

Rezultatele proiectului :

- o stație de transfer pentru depozitarea temporară a deșeurilor colectate din zona țintă a proiectului;
- 116 puncte de colectare în zona țintă pe care se vor amplasa 490 eurocontainere achiziționate pentru colectarea selectivă a deșeurilor;
- achiziționarea a 2728 europubele, 2 autocompactoare și un încărcător frontal;

- achiziționarea de echipamente de procesare a deșeurilor în stația de transfer.

Proiect implementat prin Programul de Coeziune Economică și Socială, „Schema de investiții pentru proiecte mici de gestionare a deșeurilor”, PHARE 2004, Linia de Buget: Phare/2004/016-772.04.01.04.01.01.

2. EXTINDERE ȘI REABILITARE SPAȚII VERZI ȘI DE AGREMENT DIN ZONA PIETONALĂ A ORAȘULUI GURA HUMORULUI

Scopul și localizarea proiectului: extinderea și reamenajarea zonelor verzi și modernizarea, prin dotări inedite, a spațiului public

Proiect finanțat de Administrația Fondului pentru Mediu.

3. REABILITARE ȘI EXTINDERE REȚELE DE ALIMENTARE CU APĂ POTABILĂ, EXTINDERE REȚELE DE CANALIZARE MENAJERĂ ȘI PLUVIALĂ, CONSTRUCȚIE STAȚIE DE EPURARE A APELOR UZATE ÎN CARTIERUL VORONEȚ, ORAȘ GURA HUMORULUI

Scopul proiectului: Îmbunătățirea portofoliului de documente necesare pregătirii proiectelor de investiții viitoare în domeniul gospodăririi apelor și apelor uzate.

Proiect implementat prin Programul de Coeziune Economică și Socială, „Schema de Granturi pentru Sectorul Public pentru Pregătirea de Proiecte în domeniul Protecției Mediului”, PHARE 2005, Linia de buget: Phare/2005/017-553.04.01.

4. INSTALAȚII TERMOMECHANICE, CENTRALĂ COGENERATIVĂ GURA HUMORULUI

Scopul și localizarea proiectului: reabilitarea sistemului de alimentare cu căldură a orașului Gura Humorului.

Rezultatele proiectului: sursă de căldură a orașului Gura Humorului; Rețele de transport și distribuție modernizate; Puncte termice modernizate; Contoare de energie termică instalate.

Finanțatorii proiectului: Proiectul este finanțat prin „Programul Național pentru reducerea costurilor cu energia pentru populație prin creșterea eficienței energetice și utilizarea energiei regenerabile în anul 2006”

5. CENTRUL DE INFORMARE ȘI CONSILIERE RROMA

Scopul și localizarea proiectului: creșterea numărului de beneficiari din rândul comunității rrome care să cunoască și să utilizeze serviciile și facilitățile oferite de stat și societatea civilă.

Finanțatorii proiectului: Proiectul a fost finanțat în proporție de 73% (4.040 USD) de Fundația Carpatica și 27% (1.520 USD) a fost co-finanțat de Primăria orașului Gura Humorului

6. EXTINDEREA ȘI MODERNIZAREA SISTEMULUI INFORMATIC DIN PRIMĂRIA GURA HUMORULUI ÎN VEDEREA DESCENTRALIZĂRII FINANCIARE FLUENTE

Scopul și localizarea proiectului: dezvoltarea capacității administrației publice a orașului Gura Humorului de a asigura o gestionare mai eficientă a fondurilor disponibile; realizarea unui parteneriat durabil între Primăria orașului Gura Humorului și Prefectura județului Suceava.

Rezultatele proiectului:

- 20 de echipamente de birou;
- program informatic de gestionare eficientă a fondurilor bugetului local
- cursuri de calificare pentru 14 angajați ai Primăriei în vederea utilizării programului informatic;
- birou de relații cu publicul specializat în cadrul Primăriei.

Finanțatorii proiectului: Ministerul Administrației și Internelor prin „Fondul de modernizare pentru dezvoltarea administrației la nivel local” și Primăria orașului Gura Humorului (10%). Linia bugetară PHARE RO – 2002/000 – 586.03.02.

7. EXTINDERE REȚELE DE ALIMENTARE CU APĂ ȘI CANAL COLECTOR, ZONA ANSAMBLU DE LOCUINȚE OBOR

Scopul și localizarea proiectului: îmbunătățirea accesului comunității de rromi din orașul Gura Humorului la serviciile de

canalizare și apă potabilă; dezvoltarea unui parteneriat durabil între comunitatea de rromi și administrația publică locală din orașul Gura Humorului în vederea îmbunătățirii situației rromilor; stimularea participării active a comunității rrome în activități ce vizează îmbunătățirea accesului rromilor la un nivel decent de viață.

Finanțatorii proiectului: Proiectul a fost finanțat în proporție de 66,27% de către Secretariatul General al Guvernului și Programul Națiunilor Unite pentru Dezvoltare și 33,73% a fost co-finanțat de Primăria orașului Gura Humorului.

8. SALĂ DE SPORT

Scopul și localizarea proiectului: construcția unei săli de sport școlare în orașul Gura Humorului, pentru asigurarea de noi facilități destinate elevilor și competițiilor locale.

Finanțatorii proiectului: Guvernul României prin Compania Națională de Investiții.

9. AGENDA LOCALĂ 21

Scopul și localizarea proiectului: stabilirea unei strategii de dezvoltare a orașului pe termen scurt, mediu și lung care asigură astfel coerența în procesul decizional al administrației publice în stațiunea turistică Gura Humorului.

Finanțatorii proiectului:

- PNUD (PROGRAMUL NAȚIUNILOR UNITE PENTRU DEZVOLTARE) România - 32.300 USD
- Primăria Gura Humorului - 10.000 USD.

10. REABILITARE ȘI EXTINDERE SPAȚIU VERDE "LUNCA MOLDOVEI" OBIECT 1 "PARCUL ARINIȘ"

Proiectul Reabilitarea și extinderea spațiului verde "Lunca Moldovei" face parte dintr-un program amplu de dezvoltare turistică a orașului Gura Humorului. Obiectul proiectului îl constituie reabilitarea a 8,3 ha spațiu verde existent pe malul stâng al Moldovei.

Proiectul este finanțat de Administrația Fondului pentru Mediu, în cadrul Programului Național de Îmbunătățire a Calității Mediului prin Realizarea de Spații Verzi în Localități.

11. STRATEGII

Scopul proiectului: promovarea valorilor culturale tradiționale și contemporane.

Finanțatori: Swiss Cultural Programme South – East Europe and Ukraine.

12. "IMP-act – Implicarea în Administrație a Copiilor și Tinerilor"

Scopul proiectului este asigurarea cadrului prin care Copiii și Tinerii vor participa la administrarea locală în orașul Gura Humorului.

Parteneri: Asociația Master Forum București, Fundația Umanitară Domus, Tipografia Terra Design. Proiectul s-a derulat cu sprijinul Consiliului Local al orașului Gura Humorului și Radio Impact FM.

13. REABILITARE TERMICĂ BLOCURI DE LOCUINȚE G1 ȘI G2, CARTIER MARLY, GURA HUMORULUI

Scopul și localizarea proiectului: creșterea performanței energetice a clădirilor de locuit prin aplicarea de materiale termoizolante pe pereții exteriori, planșeul peste subsol și pe terase, precum și modernizarea instalațiilor de încălzire și preparare a apei calde de consum, înlocuirea ferestrelor cu altele mai performante energetic pentru blocurile de locuințe G1 și G2 din cartierul Marly, Gura Humorului.

Finanțatorii proiectului:

- Ministerul Transportului, Construcțiilor și Turismului (34%),
- Primăria Gura Humorului (33%),
- Asociația de Proprietari (33%).

14. SPRE MARE PE CĂRĂRI DE MUNTE

Scopul proiectului: promovarea turismului etnic, cultural, religios și ecologic în regiunile Bucovina și Odessa.

Parteneri: Primăria Orașului Gura Humorului, Fundația Umanitară Domus – Aplicant, Diplomatic Club Odessa, Muzeul Obiceiurilor Populare din Bucovina.

Proiectul a fost realizat în cadrul Programului de Vecinătate România – Ucraina 2004 – 2006, PHARE CBC 2005.



**CALITATEA FACTORILOR DE MEDIU ȘI SURSE DE
POLUARE. MANAGEMENTUL DEȘEURILOR.**

CALITATEA FACTORILOR DE MEDIU

Dezvoltarea activităților economice și implicit a tuturor categoriilor de transport legate de acestea, fără a se ține seama de capacitatea de suportabilitate a mediului a condus la fenomene ca:

- modificarea climei;
- intensificarea acidifierii atmosferei;
- degradarea stratului de ozon;
- degradarea calității apelor de suprafață și subterane;
- degradarea calității solului,

Cu alte cuvinte, prezența antropică și activitățile economice desfășurate în zonă de-a lungul timpului au condus la modificarea echilibrelor ecologice și biodiversității, fără a avea însă un impact major, semnificativ asupra mediului.

Calitatea atmosferei. În județul Suceava probleme de poluare a aerului se ridică doar în cazul zonei reprezentative a stației de monitorizare SV2 din municipiul Suceava, la indicatorul pulberi în suspensie PM₁₀.

Presiunile asupra stării de calitate a aerului din județul Suceava sunt:

- **arderea combustibililor fosili** (cărbuni, păcură, gaze naturale etc.) în centralele termoelectrice în scopul producerii energiei electrice și/sau termice, sectorul energetic contribuind decisiv la poluarea atmosferei, prin emisiile importante cantitativ de dioxid de carbon, dioxid de sulf, oxizi de azot, pulberi, monoxid de carbon, metan;
- **arderea biomasei** (lemn, deșeu lemnos etc.), frecvent utilizată în județ pentru producerea de energie termică la scară industrială, locală sau în gospodării, dar mai recent și pentru producerea în cogenerare a energiei electrice și termice, reprezintă și ea o sursă semnificativă de emisii de pulberi, oxizi de azot și monoxid de carbon;
- **traficul rutier** reprezintă o sursă de emisii la joasă înălțime, liniară, de poluanți ca: dioxid de carbon, monoxid de carbon, oxizi de azot, compuși organici volatili, pulberi, oxizi de sulf, plumb și alte metale grele etc.

Principalele surse de poluare a aerului la nivelul orașului Gura Humorului sunt:

- Platforma de depozitare a deșeurilor menajere;
- Oborul amplasat necorespunzător;
- Circulația rutieră datorită tranzitării zonei centrale și rezidențiale a orașului de către DN 17;

Calitatea apelor. Calitatea apelor de suprafață este apreciată în raport cu valorile limită stabilite conform Ordinului nr.161/2006, caracterizarea globală a calității apelor realizându-se prin încadrarea în 5 clase de calitate, raportat la indicatorii de calitate biologici: microfytobentos și nevertebrate bentonice, dar și fizico-chimici, sistematizați în 6 grupe principale: regim termic și acidifiere, regimul oxigenului, nutrienți, salinitate, poluanți toxici specifici de origine naturală, alți indicatori chimici relevanți.

Orașul Gura Humorului este traversat de pârâul Humor care, în general, are apa curată, cristalină și cu un efect benefic asupra zonei, contribuind din plin la bunul renume de stațiune turistică.

Râul Moldova are pe tot traseul parcurs prin zonă, apă de o puritate și o calitate deosebită – conform STAS 4706/91 pentru apele de suprafață.

În urma analizelor efectuate în 2010 de Laboratorul SGA Suceava, calitatea apelor râului Moldova, aval de Gura Humorului se prezenta astfel (clasa de calitate globală):

- | | |
|------------------------------------------------------|----|
| • Alge bentonice | II |
| • Macrozoobentos | II |
| • B.2. Regimul oxigenului | II |
| • B.3. Nutrienți | I |
| • B.4. Salinitate | I |
| • B.5. Poluanți toxici specifici de origine naturală | I |
| • B.6. Alți indicatori chimici relevanți | II |

Pentru anul 2010, la nivelul județului Suceava au fost monitorizate 3 de secțiuni de râu încadrate în categoria zone vulnerabile la nitrați, una dintre acestea fiind și râul Moldova în secțiunea aval Gura Humorului. Toate secțiunile au înregistrat concentrații sub limita maximă admisă de 50 mg NO₃/dm³ (respectiv 11,3 mg N/dm³), prevăzută de Directiva nr. 91/676/CEE. Apele râului Moldova în secțiunea aval Gura

Humorului s-au situat în clasa II de calitate în funcție de nitrați și clasa I de calitate în funcție de fosfați.

De asemenea, apele râului Moldova, în secțiunea Gura Humorului se încadrau în clasa I de calitate în funcție de oxigenul dizolvat, clasa II în funcție de materiile organice și clasa I în funcție de amoniu.

Sursele de poluare a apelor de suprafață și subterane le constituie:

- deșeurile menajere depozitate necorespunzător;
- deversarea apelor menajere direct la suprafața terenului, în zonele în care nu există canalizare;
- depozitarea necontrolată a rumegușului de-a lungul râului Moldova de către întreprinderile din industria de prelucrare a lemnului;

O sursă de poluare a apelor de suprafață și subterane la nivelul orașului Gura Humorului este reprezentată de către S.C. ACET S.A. Ag. G. Humorului, care are drept obiect de activitate „Captare, tratare și distribuția apei”. Acest operator a evacuat, în 2010, un volum total de 0,615 mil. mc de apă uzată, având ca emisar râul Moldova.

Poluanții specifici monitorizați au fost suspensii, CBO₅, CCOCr, NH₄⁺, NO₂, NO₃⁻, fosfor, substanțe extractibile, fenoli, detergenți, H₂S, Cl⁻, SO₄²⁻, înregistrându-se un grad de epurare de 68%.

Solurile. Solul, prin poziția, natura și rolul său, este un produs al interacțiunii dintre mediul biotic și abiotic, reprezentând un organism viu, în care se desfășoară o viață intensă și în care, în timp s-a stabilit un anumit echilibru ecologic.

Poziția geografică a județului Suceava, condițiile climatice specifice, geomorfologia acestuia sunt factori decisivi în afectarea solurilor ca urmare a fenomenelor meteorologice periculoase (ploi, furtuni, viscol, îngheț, căderi masive de zăpadă). La acestea se adaugă factorul antropic care afectează calitatea solului prin:

- depozitarea pe sol a deșeurilor lemnoase, deșeurilor din industria minieră, menajere etc.;

- poluarea solului cu reziduuri și deșeuri din industria alimentară și ușoară;
- poluarea cu scurgeri accidentale de produse petroliere, substanțe chimice utilizate în fluxurile tehnologice;
- defrișările care conduc la apariția - sau accentuarea - fenomenelor de alunecare, eroziune, acidifiere etc.

Teritoriul orașului Gura Humorului face parte din zona montană, unde se întâlnesc suprafețe importante de terenuri afectate de acidifiere. Cea mai eficientă metodă de combatere este aplicarea de amendamente precedate de efectuarea unor studii agrochimice care să fundamenteze aplicarea lor.

Inundabilitatea afectează o suprafață de 51.724 ha la nivelul județului Suceava. La nivelul orașului Gura Humorului, există zone supuse riscului de inundații în zona satului Voroneț, unde s-au produs, în ultimii ani, calamități prin inundații. Aici condițiile de relief sunt cele care permit pe de o parte precipitații abundente într-un timp foarte scurt, dar și o scurgere foarte rapidă a apei din cauza pantei mari a terenului. Viiturile sunt mai bruște și mai violente, impunându-se redimensionarea podetelor precum și evitarea locuirii în zonele afectate.

Protecția naturii și biodiversitatea. Condițiile fizico-geografice ale județului, reflectă marea varietate a lumii vegetale și animale. În regiunile de deal și podiș se întâlnesc păduri de foioase. Zonele montane sunt acoperite cu păduri, îndeosebi de rășinoase (peste 77% din suprafața totală ocupată cu păduri). La limita superioară a pădurii se dezvoltă etajul subalpin format din arbuști (jneapăn, ienupăr, afin, etc.). Pe culmile mai înalte se află pajiști alpine alcătuite din ierburi mărunte.

Diversitatea florei și faunei specifice județului și a orașului Gura Humorului este corelată cu existența unor habitate, în principal forestiere și acvatice, parte din ele nealterate, care constituie o bogăție de mare preț, ce trebuie ocrotită și valorificată în mod rațional.

Județul Suceava dar și orașul Gura Humorului dispune și de un important fond cinegetic și piscicol, precum și de cele mai remarcabile pajiști din țară.

Pe teritoriul județului Suceava există un număr de 29 de arii naturale protejate de interes național (rezervații botanice, rezervații forestiere, rezervații geologice, rezervații paleontologice, 1 rezervație științifică și Parcul Național Călimani având o suprafață totală de 24.041 ha, din care 10700 ha pe teritoriul județului Suceava).

La nivelul orașului Gura Humorului se află rezervațiile geologice Piatra Pinului și Piatra Șoimului.

Ariile naturale protejate de interes comunitar sau național din județul Suceava au în general o stare de conservare favorabilă.

Poluarea. Principalele cauze ale poluării se datorează:

- lipsei măsurilor necesare la unitățile economice ce deversează direct în atmosferă sau în canalizare substanțe poluante;
- amplasarea necorespunzătoare în intravilan a unor unități industriale, a oborului, a depozitului de deșeurii menajere;
- depozitarea necorespunzătoare a deșeurilor menajere și a rumegușului;
- lipsa unor perdele verzi de protecție între sursele de poluare și zonele de locuit;
- lipsa unui drum ocolitor pentru DN17 – pentru evitarea tranzitării zonei centrale și rezidențiale a orașului;
- Poluarea sonoră a localității apare ca urmare a circulației rutiere intense desfășurată în principal pe DN17 precum și circulației pe calea ferată, ambele traversând localitatea pe direcția E-V.

Unitățile industriale din Gura Humorului nu produc noxe care să depășească valorile maxime admise.

În ceea ce privește radioactivitatea naturală a mediului ambiant, ea nu depășește valorile standard admise, iar după gradul de seismicitate, localitatea se încadrează în zona "F" sau "zona a VI-a", în conformitate cu normativul STAS 11100/1 – 77, privind zonarea seismică a teritoriului.

MANAGEMENTUL DEȘEURILOR

Deșeurile, în general, sunt definite ca produse sau substanțe, sau părți din acestea, pe care deținătorul le aruncă ori are intenția sau obligația să le arunce.

Gestionarea deșeurilor este constituită din totalitatea activităților care presupun colectarea, transportul, valorificarea și eliminarea deșeurilor, inclusiv supravegherea acestor activități, precum și refacerea zonelor de depozitare după închiderea acestora.

Deșeurile municipale (nepericuloase și periculoase din acestea) sunt constituite din deșeurile menajere de la populație, precum și cele asimilabile deșeurilor menajere, rezultate din activitățile de comerț, din instituții publice, sediile administrative ale activităților industriale, deșeurile colectate din spațiile publice (parcuri, străzi, piețe, grădini), nămoluri de la epurarea apelor uzate orășenești, deșeurile din construcții și demolări.

Responsabilitatea pentru gestionarea deșeurilor municipale revine administrațiilor publice locale care, individual sau prin încredințarea legală a acestui serviciu public unui operator licențiat și autorizat, trebuie să asigure colectarea, inclusiv colectarea selectivă transportul, neutralizarea, valorificarea și eliminarea, după caz, a acestor deșeurii.

În anul 2010 eliminarea finală a deșeurilor municipale nereciclabile din județul Suceava, s-a făcut în 3 depozite neconforme care au mai avut perioadă de tranziție: Fălticeni, care a sistat depozitarea pe data de 16 iulie 2010, Câmpulung Moldovenesc și Gura Humorului care au sistat depozitarea pe data de 16 iulie 2011.

Depozitul de deșeurii menajere din Gura Humorului este situat în "Lunca Boilor" având o suprafață de 3,3 ha. Rampa funcționează în locația curentă din anul 1955 și capacitatea pentru care a fost proiectată și construită este de 200.000 mc. Rampa de gunoi este situată la o distanță de zona locuită de aproximativ 500 de metri. Depozitul de deșeurii menajere orășenești s-a închis în cursul anului 2011, fiind sistată depozitarea și urmând ca acesta să fie închis și ecologizat.

La nivelul orașului Gura Humorului funcționează **stația de transfer cu linie de sortare a deșeurilor și presă pentru balotare**, aparținând Consiliului local Gura Humorului. Aceasta a fost construită în cadrul proiectului Sistem de colectare selectivă și amenajare stație de transfer pentru deșeurii în zona localității Gura Humorului, județul Suceava”, finanțat din fonduri PHARE CES 2004.

Scopul acestui proiect a fost modernizarea elementelor de infrastructură de mediu din domeniul gestionării deșeurilor urbane/comunale (provenite din deșeurii menajere de la populație, deșeurii menajere de la agenți economici și deșeurii din servicii municipale), în vederea creșterii gradului de reciclare și valorificare a deșeurilor, a îmbunătățirii nivelului de protecție a mediului înconjurător și reducerii riscurilor asupra sănătății populației din zona vizată.

În vederea atingerii scopului propus s-au desfășurat următoarele activități: construcția a 116 puncte de colectare selectivă și a unei stații de transfer, achiziționarea a 2.728 de europubele, a 490 de eurocontainere, a 2 mijloace de transport autocompactoare pentru colectarea selectivă a deșeurilor, și achiziționarea de echipamente pentru procesarea deșeurilor în stația de transfer.

La nivelul orașului Gura Humorului este înființat serviciul de colectare selectivă a deșeurilor, operatorul de salubritate fiind reprezentat de către Serviciul Public de Salubritate din cadrul Primăriei Gura Humorului. Serviciul de salubritate a fost concesionat către SC DIASIL SRL din luna iulie 2011.

Dotările existent pentru colectarea selectivă a deșeurilor cuprind:

- PET/plastic – 20 containere din plasă de sârmă de 2 mc și 26 de eurocontainere de 1,1 mc;
- Hârtie/carton – 36 eurocontainere de 1,1 mc și 2 containere din plasă de sârmă de 8 mc;
- Sticlă – 26 eurocontainere de 1,1 mc;

Implementarea proiectului „Sistem Integrat de Management al Deșeurilor în județul Suceava”, care a fost aprobat în luna aprilie 2011 de către Comisia Europeană, va rezolva în mare parte problemele actuale privind gestionarea deșeurilor. În valoare de cca. 63 milioane euro, acest proiect prevede realizarea următoarelor facilități de gestionare a deșeurilor:

- 2 depozite conforme: (Moara – 5.399.980 mc și Pojorâta 352.500 mc);
- 1 stație de sortare a deșeurilor la depozitul Moara (6700 t/an deșeurii de hârtie/carton, 11220 t/an deșeurii de plastic/metal);
- 5 stații de transfer în localitățile: Rădăuți, Fălticeni, Câmpulung Moldovenesc, Gura Humorului (extindere) și Vatra Dornei (extindere);
- implementarea sistemelor de colectare selectivă în toate localitățile județului prin construcția și dotarea corespunzătoare a platformelor de colectarea deșeurilor;
- încurajarea compostării fracției biodegradabile din mediul rural în gospodăriile populației, iar în mediul urban a deșeurilor din spațiile verzi;
- închiderea și ecologizarea depozitelor de deșeurii municipale neconforme.



II. ANALIZA PESTEL

PESTEL este acronimul englezesc de la Political, Economic, Social, Technical, Environment și Legislative. Acest tip de analiză are în vedere influențele externe generate de acești factori. Acești factori nu acționează independent sau paralel ci ei se află în interacțiune și pot genera schimbări imprezvizibile asupra dezvoltării unei comunități.

Factorul politic

Un prim factor de ordin politic care afectează/ poate afecta dezvoltarea comunității se referă la legătura dintre formațiunile politice aflate la guvernare și apartenența politică a persoanelor care administrează/reprezintă interesele orașului. La nivelul județului Suceava, președintele Consiliului Județean este reprezentat al PDL.

Un alt factor politic care poate influența dezvoltarea județului Suceava dar și a orașului Gura Humorului este reprezentat de criza politică care caracterizează România în ultima perioadă. Corelațiile acesteia cu dezvoltarea economică au fost deseori demonstrate, cunoscându-se faptul că momentele de maximă tensiune de pe scena politică au dus, spre exemplu, la deprecierea monedei naționale în fața monedei europene și americane și nu numai. Alte probleme ce pot apărea sunt: instabilitate legislativă, diminuarea investițiilor străine, favorizarea intereselor directe ale partidelor în detrimentul interesului public, blocarea programelor și obiectivelor guvernamentale, etc.

De asemenea, nu trebuie pierdut din vedere posibilul efect pe care îl vor avea alegerile locale și parlamentare care se vor desfășura în 2012 precum și rezultatele care vor fi obținute la aceste alegeri la nivel național, județean și local. Rezultatele acestor alegeri precum și efectele asupra dezvoltării județene și locale sunt însă dificil de anticipat și cuantificat.

Programul de guvernare 2009-2012 este un alt factor politic major care trebuie luat în considerare. Actualul program de guvernare prevede o serie de 25 obiective fundamentale asumate, care, odată îndeplinite vor avea multiple efecte asupra

județului Suceava și nu numai. Între acestea, amintim: revizuirea Constituției în vederea modernizării statului, a perfecționării mecanismului de funcționare a puterilor în stat și punerea în aplicare a rezultatelor Referendumului național din 22 noiembrie 2009; revizuirea sistemului de pensii pentru asigurarea sustenabilității financiare a acestuia; sprijinirea prin măsuri concrete a agriculturii în vederea dezvoltării industriei alimentare, modernizarea satului și reabilitarea sistemului național de irigații; continuarea reformei în domeniul educației potrivit Pactului Național pentru Educație; reforma în domeniul sănătății, continuarea procesului de reformă în domeniul justiției.

Reforma administrației publice propusă de Guvernul României este un alt factor politic ce poate avea implicații asupra județului Suceava și asupra orașului. Programul de guvernare 2009-2012 vizează și restructurarea aparatului administrației publice pe principii de eficiență și performanță și descentralizarea inclusiv financiară, a administrației publice prin delimitarea clară a competențelor pe principii europene în scopul creșterii puterii de decizie, cu respectarea principiului subsidiarității și introducerea standardelor de cost.

Descentralizarea serviciilor publice presupune nu numai transferul de autoritate și responsabilități de la nivelul administrației publice centrale la cel al administrației publice locale, ci și transferul surselor de finanțare aferente în vederea asigurării bunei funcționări a serviciilor respective.

Nu în ultimul rând reforma salarizării bugetare are implicații foarte importante. Scăderea aparatului administrației publice locale, dar și a salariilor bugetarilor cu 25% are implicații multiple: scăderea puterii de cumpărare, creșterea numărului de șomeri, sporirea migrației forței de muncă, etc.

În plus, posibilitatea schimbării organizării administrative a României, respectiv regionalizarea, poate conduce la o creștere a importanței pe care o vor avea Zonele Metropolitane, cu efecte benefice asupra orașului Gura Humorului.

Alți factori politici ce pot afecta dezvoltarea județului și orașului Gura Humorului: grupurile de presiune (lobby) naționale și internaționale, conflictele militare, aderarea României la spațiul

Schengen, calitatea de membru a României în diverse alianțe sau organizații internaționale, etc.

Factorul economic

Aderarea României la Uniunea Europeană este punctul din care la nivel național a fost înregistrată o creștere economică ce poate fi caracterizată ca fiind spectaculoasă. Creșterea economică a României a fost înregistrată din cel de-al doilea trimestru al anului 2007. Statistica europeană a poziționat creșterea economică din România pe primul trimestru din anul 2008 pe locul al doilea în UE, după Slovacia (creșterea produsului intern brut din primul trimestru al anului 2008 fiind de 8,2%).

Creșterea economică a României din perioada post-aderare la UE a fost o creștere economică bazată preponderent pe consum și nu pe producție, ceea ce, în coordonate economice, înseamnă un impact major și cu o durată prelungită a crizei mondiale la nivel național comparativ cu alte țări. Efectele crizei economice mondiale are drept consecințe: creșterea ratei inflației, creșterea numărului de șomeri, scăderea numărului întreprinderilor active, diminuarea investițiilor, etc. Astfel, putem afirma că un prim factor economic care influențează dezvoltarea județului Suceava și implicit și al orașului Gura Humorului este contextul macroeconomic general, caracterizat, și în prezent, de previziuni pesimiste privind creșterea economică.

Un alt factor economic important este reprezentat de nivelul fiscalității din România, existând două categorii de obligații fiscale pe care întreprinderile trebuie să le respecte: obligațiile fiscale față de bugetul de stat și obligațiile fiscale față de bugetul local. Principalele obligații fiscale față de bugetul de stat - impozitul pe profit (impozitul forfetar), impozitul pe venit, taxa pe valoare adăugată, accizele (accize armonizate, accize nearmonizate) – au o influență semnificativă asupra dezvoltării socio-economice a județului Suceava. Este de așteptat ca o creștere a fiscalității să ducă la o diminuare a numărului întreprinderilor active din județ, la o scădere a cifrei de afaceri a acestora și, în același timp, la o creștere a ratei șomajului.

Profilul demografic, social și economic al Orașului Gura Humorului

Nivelul salarizării este un alt factor economic important. Din acest punct de vedere, se observă o ușoară creștere a salariului mediu în ultimul an, dar odată cu creșterea ratei inflației se remarcă și o scădere a puterii de cumpărare a populației.

Per ansamblu, politica monetară a României reprezintă un factor major de influență asupra dezvoltării, prin acțiunile pe care autoritățile le realizează pentru a interveni pe piață: stabilirea cantității de masă monetară aflată în circulație, stabilirea unui prag maxim a inflației, stabilirea nivelului ratei dobânzii, etc.

De asemenea, în programul de guvernare pentru perioada 2009-2012 unul dintre obiectivele fundamentale face referire la sprijinirea mediului de afaceri și elaborarea unui set de politici noi pentru sprijinirea IMM-urilor. Acest obiectiv poate avea o mare influență majoră asupra mediului economic.

De asemenea, situația macro-economică generală afectează veniturile bugetului de stat și, în acest fel, sumele care vor fi alocate bugetelor locale și pentru finanțarea unor programele naționale de dezvoltare.

Actuala criză din Zona Euro și riscul pe care acesta îl are asupra stabilității sistemelor bancare din statele membre ale UE poate avea ca efect declanșarea unei noi crize economice chiar mai gravă ca cea din 2008-2009.

Aceste turbulențe de pe piețele internaționale vor influența și România iar creșterea economică estimată pentru anii 2012-2013 va fi influențată negativ.

Factorul socio-cultural

Unul dintre cei mai importanți factori socio-culturali care influențează dezvoltarea județului Suceava și a orașului Gura Humorului este evoluția demografică.

Perioada de după 1989 a fost marcată de un puternic trend descendent, acutizat și de lipsa unei politici demografice concrete. La nivel național există o serie de măsuri de stimulare a

natalității, însă acestea sunt contrabalansate de dificultățile economice întâmpinate de tineri.

Un alt factor social cu efecte majore asupra evoluției demografice este reprezentat de fenomenul migrației externe. În prezent se prognozează că odată cu creșterea numărului de șomeri, cu diminuările salariale din mediul bugetar și cu reducerile de personal, numărul specialiștilor care vor pleca în străinătate va crește semnificativ. Aceasta va fi o problemă majoră și pentru județul Suceava întrucât este posibil să se resimtă o lipsă a forței de muncă specializate. Efectele migrației de ordin social sunt: creșterea numărului familiilor monoparentale, creșterea abandonului școlar, creșterea delicvenței juvenile, creșterea ratei divorțialității, etc.

De asemenea, trebuie avută în vedere și atitudinea populației vis-a-vis de valorile/elementele culturale, dar și interesul autorităților publice centrale (care se transferă și la nivel local) pentru dezvoltare infrastructurii culturale și modernizarea patrimoniului cultural.

Nu în ultimul rând un factor social care afectează dezvoltarea județului Suceava este politica din domeniul asistenței sociale.

Factorul tehnologic

Finanțarea cercetării, nivelul de dotare tehnologică, rata de înnoire a produselor tehnologice, tehnologia informației și comunicării, accesul la rețelele electronice de comunicare rapide, sunt factori ce influențează în mod fundamental dezvoltarea județului Suceava și a orașului Gura Humorului.

În România, fondurile alocate domeniului cercetării-dezvoltării s-au diminuat odată cu începerea crizei economice mondiale. Lipsa de investiții în acest domeniu are repercusiuni asupra tuturor domeniilor, determinând o ruptură majoră de trendurile mondiale în știință și tehnologie. Astfel, un factor tehnologic important este reprezentat de finanțarea publică a cercetării-dezvoltării de la nivel național. Bineînțeles, este importantă și distribuția teritorială a institutelor și firmelor cu activitate

principală de cercetare – dezvoltare – inovare, actualmente majoritatea fiind amplasate în Regiunea de Dezvoltare București-Ilfov.

Tehnologia reprezintă un motor pentru toate sectoarele economice, motiv pentru care este necesară aplicarea unor politici publice speciale pentru dezvoltarea TIC. La nivel național, potrivit Institutului Național de Statistică, ponderea gospodăriilor care au acces la un computer acasă se cifrează la 42,2%, cu 20,6% mai mult decât în anul precedent. Ponderea gospodăriilor care au acces la internet este de 35,1%. Angrenarea sectorului TIC și dezvoltarea societății informaționale din România reprezintă, așadar, un alt factor de influență. Este important însă și prețul tehnologiilor și măsura în care populația, instituțiile publice și mediul economic pot achiziționa noile tehnologii. Este cunoscut faptul că introducerea inovațiilor tehnologice implică costuri ridicate de achiziție și de familiarizare a populației și/sau forței de muncă.

Astfel, la nivelul mediului rural se înregistrează o penetrare mult mai redusă în ceea ce privește dotarea gospodăriilor PC-uri și a ponderii celor care au acces la internet.

Protecția mediului

Catastrofele naturale pot afecta obiectivele și clădirile de patrimoniu, dar și întregul fond locativ de la nivel județean. Catastrofele naturale – cutremurele, alunecările de teren, inundațiile – ridică probleme și în ceea ce privește siguranța populației, dar și în ceea ce privește activitatea sectorului educațional, de sănătate, cultură, etc.

Trebuie avute în vedere și politicile publice și legislația din acest domeniu, un factor de mediu important fiind reprezentat de cadrul legislativ, respectiv reglementările europene / mondiale privind protecția mediului, norme ce trebuie respectate și de țara noastră. Respectarea acestor norme poate avea drept efect dirijarea investițiilor publice către anumite tipuri de obiective în defavoarea altora.

Factorul legislativ

Odată cu aderarea României la Uniunea Europeană, legislația europeană în vigoare reprezintă o constrângere care trebuie luată în considerare și de către țara noastră. Este necesar a se avea în vedere toate tratatele, acordurile internaționale, legislația în vigoare, dar și actele pregătitoare în toate domeniile de interes. Între cele mai importante documente care trebuie avute în vedere, amintim: Constituția Europeană, Tratatul de Aderare a României la Uniunea Europeană și Tratatul Uniunii Europene (Tratatul de la Lisabona, Tratatul de la Nisa, Tratatul de la Amsterdam, etc.).

Un alt factor juridic cu impact asupra județului Suceava și asupra orașului Gura Humorului este reprezentat de legislația națională, cu modificările și completările ce pot apărea. Spre exemplu, un element cu un posibil impact semnificativ asupra dezvoltării socio-economice este adoptarea legii parteneriatelor de tip public-privat. Acestea sunt o soluție general recomandată și promovată pentru rezolvarea problemelor sau eficientizarea serviciilor publice și mai mult decât atât, poate crește numărul

investitorilor și, implicit, consolida mediul de afaceri local, cu precădere în mediul rural unde este puțin reprezentat.

Un act normativ foarte important este reprezentat de OUG 13/2010 ce vizează îndeplinirea recomandărilor Uniunii Europene, Organizației Internaționale a Muncii și ale altor foruri internaționale și europene de a elabora și aplica măsuri de stimulare a ocupării forței de muncă prin sprijinirea creării de locuri de muncă și de a menține preocupările pentru diminuarea incidenței șomajului, mai ales pentru evitarea șomajului de lungă durată. Una dintre cele mai importante acte legislative care vizează dezvoltarea economică este Legea nr. 346/2004 privind stimularea înființării și dezvoltării IMM-urilor.

La nivel legislativ, din punct de vedere al protecției mediului, prevederile Legii nr. 426/2001 pentru aprobarea OUG nr. 78/2000 privind regimul deșeurilor are un impact major asupra sistemul de evidență a gestiunii deșeurilor producătorilor.

Activitatea de colectare, epurare și evacuare a apelor uzate din aglomerări, precum și a celor biodegradabile provenite de la anumite sectoare industriale (industria agroalimentară) este reglementată prin actul normativ Directiva 91/271/CEE privind epurarea apelor uzate orășenești.



III. ANALIZA SWOT

AMENAJAREA TERITORIULUI

Puncte tari

- Existența unor căi de comunicație importante care traversează orașul: DN 17 (E 576) Câmpulung Moldovenesc – Gura Humorului – Suceava.
- Existența căilor ferate de transport (magistrala 502).
- Existența unui heliport.
- Structura compactă a zonelor de locuit; existența a doar două localități componente la nivelul orașului.
- Evoluția ascendentă a fondului locuibil al orașului în creștere cu 323 unități față de anul 2005 (5.591 locuințe la finalul anului 2010).
- Suprafață medie locuibilă per locuință (47,2 mp) superioară celei de la nivel județean (41,6 mp).
- Ponderea importantă (aproximativ 39%) a locuințelor cu o vechime mai mică de 20 ani.
- Termoizolarea locuințelor.
- Starea corespunzătoare a spațiilor verzi și parcurilor reabilitate și dotate corespunzător prin implementare proiecte având acest scop.
- Suprafața relativ importantă a spațiilor de joacă amenajate pentru copii - 7.200 mp.
- Gradul de modernizare a străzilor orășenești de 58%, superior celui înregistrat la nivel județean (urban) – 49%.
- Existența a 1.200 locuri de parcare (față de 400 în 2005) în cadru la 18 parcări.
- Peste 75% dintre locuințe sunt racordate la rețeaua de alimentare cu apă în sistem centralizat.
- Capacitatea instalațiilor de producere a apei potabile asigură consumul de apă al orașului și are disponibilități și pentru cartierul Voroneț.
- Peste 75% din locuințe sunt racordate la rețeaua de alimentare cu apă.
- La rețeaua de canalizare sunt racordate 74,6% din locuințe.
- Existența sistem de distribuție apă caldă menajeră și rețea de termoficare.
- Aproximativ două treimi dintre locuințe sunt racordate la rețeaua de gaze naturale.
- Rețea de telecomunicații extinsă.
- Acoperire integrală cu rețea de telefonie mobilă – alternativa

Puncte slabe

- Lipsa unei centuri de ocolire a orașului care să preia traficul greu și pe cel de tranzit.
- Suprafața spațiilor verzi este insuficientă în raport cu populația și concentrarea acestora în partea sudică a orașului în zona parc ariniș.
- Mobilitate redusă în interiorul orașului datorită infrastructurii rutiere insuficiente (majoritatea străzilor din oraș sunt de categoria a III-a).
- Starea tehnică a trotuarelor și a aleilor pietonale din oraș.
- Drumurile comunale, îndeosebi cel care face legătura cu Voronețul (DC 29) se află într-o stare necorespunzătoare traficului auto.
- Rețelele de distribuție apă necesită extindere.
- Rețea de canalizare necesită modernizare și extindere.
- Comunicări între canalizarea pluvială și cea menajeră.
- Subdimensionarea canalelor colectoare pentru apele pluviale.
- Colmatarea rețelei de canalizare menajeră datorită unor torenți neprofilati și întreținuți periodic dar și datorită inexistenței unei canalizări pluviale în unele cartiere de locuit.
- Scăderea numărului de consumatori din sistemul centralizat de furnizare a energiei termice.
- Stația de epurare este depășită datorită modificărilor intervenite la nivel legislativ și necesită modernizare.
- Încălzire prin termoficare sau prin centrală termică insuficientă în raport cu populația (doar 28,5% din locuințe racordate).

AMENAJAREA TERITORIULUI

pentru telefonie fixă.

- Toate cartierele componente ale orașului sunt alimentate cu energie electrică (98,7% din totalul populației are acces la rețeaua de electricitate).

Oportunități

- Posibilitatea accesării diferitelor surse de finanțare pentru reabilitarea drumurilor, etc.
- Implementarea proiectelor finanțate prin programul operațional regional – planuri integrate de dezvoltare urbană: reabilitarea infrastructurii rutiere și realizarea unui sistem de monitorizare video în oraș.
- Susținerea la nivel guvernamental a proiectelor de dezvoltare a infrastructurii tehnico-edilitare în zonele cu potențial turistic.
- Programele de reabilitare termică a locuințelor.
- Existența programelor guvernamentale de susținere a unor investiții în domeniul reabilitării și extinderii rețelelor de apă, canalizare și epurare a apelor uzate.

Amenințări

- Dificultăți în contractarea sumelor necesare asigurării cofinanțării (fie din surse de la bugetul local ori județean, fie din surse externe - de genul creditelor bancare).
- Fondurile nerambursabile pentru infrastructură sunt reduse, pentru următoarea perioadă.
- Tendința de creștere a prețurilor la resursele energetice sub influența cursului valutar leu-euro.
- Reducerea investițiilor publice în infrastructură ca urmare a crizei economico-financiare.

POPULAȚIA

Puncte tari

- Distribuția echilibrată a populației, în funcție de gen, în anul 2010 înregistrându-se 7.550 bărbați (47,9%) și 8.198 femei (52,1%).
- Evoluția ascendentă a ratei de înlocuire a forței de muncă.
- Valoarea relativ scăzută a raportului de dependență demografică (526‰).
- Spor natural pozitiv în perioada 2005-2009 (total + 167 persoane).

Puncte slabe

- Se înregistrează ponderi mai importante decât cele înregistrate la nivelul mediului urban județean ale populației din grupele cincinale de vârstă de 55 ani și peste (în 2010).
- Populația vârstnică (60 ani și peste) reprezintă 18,4% din total populație (2010), pondere superioară celei de la nivel județean, mediul urban (16,1%).
- Populația adultă (15-59 ani) are o pondere de 65,5% din total populație, mai redusă decât cea înregistrată la nivel județean, mediul urban (67,5%).
- Scăderea, față de anul 2005, a ponderii populației adulte (- 2,8 puncte procentuale) și creșterea ponderii populației vârstnice (+1,9 puncte procentuale).
- Indicele de îmbătrânire demografică înregistrează valoarea de 1.148,9‰ (2010), superior celui județean urban și în creștere față de anul 2005.
- Valoarea ratei de înlocuire a forței de muncă de 733,9‰.
- Evoluția ascendentă a raportului de dependență demografică (de la de la aproximativ 465‰, în 2005, la 526‰) mai accentuată decât la nivel județean urban.
- Rata natalității înregistrează o tendință descendentă în perioada 2005-2010.
- Rata mortalității superioară celei de la nivel județean urban pe întreaga perioadă 2005-2010.
- Sold negativ al schimbărilor de domiciliu: -141 persoane în perioada 2004-2009.

Oportunități

- Conturarea politicilor demografice la nivel național.
- Dezvoltarea economică susținută pentru împiedicarea scăderii migrației forței de muncă.
- Dezvoltarea ofertei educaționale în concordanță cu necesitățile.

Amenințări

- Scăderea ratei natalității.
- Creșterea indicelui de îmbătrânire demografică.
- Tendința de migrare a populației calificate spre centre urbane regionale sau în străinătate, pe fondului unei salarizări mai motivante.

ÎNVĂȚĂMÂNT

Puncte tari

- Existența unui număr suficient de unități de învățământ pentru preșcolari (un număr de 6 grădinițe existente în oraș).
- Existența unui număr de 4 structuri de învățământ gimnazial și a 5 structuri de învățământ primar.
- Asigurarea condițiilor desfășurării actului didactic (căldură, apă potabilă, etc.).
- Performanțe deosebite obținute de elevi în competiții naționale și internaționale.
- Dezvoltarea unor forme de parteneriat și colaborare cu diverse instituții de învățământ similare din Europa.
- Învățământ liceal cu infrastructură IT modernă.
- Asigurarea condițiilor optime de recuperare, școlarizare și profesionalizare pentru elevii cu deficiență mintală repartizați, cât și asigurarea condițiilor optime de reintegrare socio – profesională pentru fiecare caz în parte în cadrul instituției de învățământ special.
- Evoluție ascendentă a populației de copii preșcolari înscriși în grădinițe (+28,8% față de anul 2005).
- Menținerea aproximativ constantă a populației de elevi din învățământul preuniversitar.

Puncte slabe

- Grad de abandon școlar destul de ridicat.
- Lipsa unor servicii specializate pentru prevenirea abandonului școlar.
- Insuficiența spațiilor din cadrul unităților de învățământ (număr ridicat de elevi la liceu).
- Necorelarea programelor de formare cu cerințele pieței forței de muncă.
- Lipsa unei colaborări permanente între agenții economici importanți la nivel local și unitățile de învățământ.
- Număr redus al absolvenților de studii liceale care urmează cursurile unei facultăți datorită distanței relativ mari față de centrele universitare și a posibilităților materiale precare
- Reducerea importantă a numărului de cadre didactice (- 22,2% față de 2005).
- Scăderea calității actului didactic pe fondul scăderii nivelului salarial din sistemul de învățământ.
- Dotarea insuficientă cu PC-uri a unităților de învățământ, la nivelul orașului Gura Humorului înregistrându-se un număr de aproximativ 16 elevi la un PC față de 10 elevi/PC la nivel județean.
- Număr sălilor de gimnastică și a terenurilor de sport insuficiente în comparație cu necesitățile elevilor.

Oportunități

- Existența fondurilor europene direcționate spre perfecționarea actului didactic.
- Existența fondurilor europene disponibile pentru reabilitarea clădirilor instituțiilor de învățământ și dotarea corespunzătoare a acestora.
- Programele școlare internaționale care permit școlilor locale să stabilească parteneriate cu instituții de învățământ din străinătate.
- Programele dedicate educării părinților.
- Posibilitatea învățării unor meserii inclusiv de către copiii cu probleme.

Amenințări

- Abandonul școlar și frecvența redusă a elevilor din motive financiare și din lipsa perspectivelor pe piața muncii.
- Migrația forței de muncă din învățământ către domenii mai bine remunerate.
- Lipsa motivației materiale a cadrelor didactice cu rezultate performante.
- Diminuarea sumelor alocate pentru învățământ ca urmare a bugetelor locale reduse din cauza crizei economice.
- Sistemul inconsistent de repartizare a fondurilor în funcție de costul standard per elev.
- Politica incoerentă de la nivelul sistemului de învățământ.

CULTURĂ

Puncte tari

- Existența instituțiilor dedicate (Muzeul Obiceiurilor Populare din Bucovina, Casa de Cultură) care asigură buna desfășurare a evenimentelor de profil.
- Instituțiile de cultură au calendare de activități proprii, asigurând astfel accesul la o gamă largă de manifestări pentru cetățeni.
- Colaborarea fructuoasă la nivel de instituții culturale.
- Păstrarea unor obiceiuri și ocupații tradiționale specifice Bucovinei.
- Bogăția culturală datorată eterogenității etnice (poloni, huțuli, germani, rromi, ucraineni, maghiari, lipoveni).
- Existența unei game variate de evenimente culturale care să atragă un grup țintă foarte larg.
- Organizarea anuală a unor manifestări cu caracter cultural (Umor la ... Gura Humorului, Eminesciana, La Dragobete, Târgul de Paști, etc.).
- Organizarea de lansări de carte și expoziții de artă plastică ale artiștilor contemporani și a celor care au intrat deja în patrimoniul național.
- Existența obiectivelor culturale istorice de importanță națională și internațională (Mănăstire Voroneț și Mănăstirea Humor).

Puncte slabe

- Lipsa infrastructurii, spațiilor și dotărilor necesare pentru desfășurarea corespunzătoare a actului de cultură – Casa de Cultură, Biblioteca Orășenească.
- Lipsa tehnicii de calcul face imposibilă evidența computerizată a fondului de carte existent în biblioteca orășenească precum și monitorizarea patrimoniului cultural deținut de Muzeul Obiceiurilor Populare din Bucovina.
- Resurse financiare insuficiente pentru desfășurarea activităților culturale.
- Personalul angajat în activități culturale nu este suficient motivat financiar.
- Insuficienta implicare a societății civile în viața culturală.
- Necesitatea realizării unor lucrări de reabilitare a clădirilor cu specific cultural: Casa de Cultură.
- Revendicarea spațiului Bibliotecii orășenești.

Oportunități

- Disponibilitatea administrației locale a orașului Gura Humorului de a finanța acțiuni culturale.
- Posibilitatea creării unor parteneriate de lucru cu instituții culturale, administrația publică locală, societatea civilă pentru derularea de proiecte culturale.
- Revigorarea și promovarea artei tradiționale din Bucovina datorită activității Muzeului Obiceiurilor Populare.
- Existența programelor de finanțare naționale și internaționale, altele decât cele din Fondurile Structurale, disponibile pentru dezvoltarea sectorului.
- Existența programelor naționale de reabilitare, modernizare și dotare a așezămintelor culturale, din mediul rural și mic urban.

Amenințări

- Reducerea resurselor financiare necesare administrației publice pentru susținerea financiară a activităților culturale.
- Scăderea interesului cetățenilor pentru acțiunile culturale.
- Scăderea interesului mass-mediei pentru evenimentele culturale.
- Accentuarea deficitului de resurse umane în instituțiile de cultură pe fondul scăderilor salariale recente.
- Migrarea persoanelor talentate spre alte zone.
- Diversitatea de exigențe informaționale și documentare în creștere față de posibilitățile de satisfacere a acestora.
- Afectarea colecției/patrimoniului muzeului obiceiurilor populare din cauza condițiilor din clădire.

SĂNĂTATE

Puncte tari

- Servicii medicale reprezentate printr-un spital orășenesc cu 113 paturi pe următoarele specialități: medicină internă, obstetrică-ginecologie, neonatologie, pediatrie, chirurgie, gastro-enterologie, neurologie și medicina muncii (pavilion separat Frasin).
- Spitalul orășenesc Gura Humorului a înregistrat un indice bun de utilizare a paturilor iar indicele de complexitate a cazurilor a crescut.
- Rețea dezvoltată de unități medicale: 72 la nivelul anului 2009, din care 47 în sistemul public și 25 în sistemul privat.
- Acoperirea bună a orașului cu cabinete medicale de familie (6), cabinete stomatologice (14) și cabinete medicale de specialitate (30).
- Existența unui număr satisfăcător de farmacii (6).
- Dezvoltarea rețelei de unități medicale private (de la 18, în 2005, până la 25, în 2009).
- Existența unei stații a Serviciului Județean de Ambulanță la nivelul orașului Gura Humorului.

Puncte slabe

- Starea precară din punct de vedere tehnic și material.
- Slaba profilaxie.
- Existența specialităților medicale cu un deficit de personal.
- Slaba motivare financiară a personalului medico-sanitar din cadrul sistemului public.

Oportunități

- Programe de finanțare a sistemului sanitar (UE și naționale).
- Crearea de noi centre private de sănătate.
- Dezvoltarea sistemului de asigurări private.
- Continuarea procesului de modernizare și re tehnologizarea unităților de profil existente.
- Crearea de parteneriate și forme de colaborări la nivel județean, regional, național cât și internațional.

Amenințări

- Subfinanțarea, ca urmare a descentralizării administrative.
- Suspendarea / întreruperea / diminuarea unor programe naționale de finanțare ca urmare a crizei economice mondiale.
- Degradarea și închiderea unor unități medicale din cauza lipsei fondurilor și a managementului defectuos.
- Migrația cadrelor medicale cu pregătire superioară și medie în afara județului/a țării pentru locuri de muncă mai bine plătite.

ASISTENȚA SOCIALĂ

Puncte tari	Puncte slabe
<ul style="list-style-type: none"> - Existența Direcției Publice de Asistență Socială Gura Humorului – instituție foarte bine conturată, armonizată și integrată în sistemul județean de asistență și protecție socială. - Cunoașterea realității sociale ca urmare a faptului că orașul are avantajul de a fi o comunitate mică. - Existența serviciilor medico-sociale oferite persoanelor din zonele marginase ale orașului asigurate prin cele intermediul celor două Dispensare medico-sociale din cartierul "Boureni" și satul Voroneț. - Existența furnizorilor de servicii sociale acreditate și a ONG-urilor locale care activează în sfera acestui domeniu (Fundația Silvia). - Existența unui centru de consiliere a persoanelor de etnie rromă. - Existența unui Centru Maternal în Gura Humorului. - Copii beneficiari aflați în atenția serviciilor DGASPC Suceava sunt protejați în cadrul serviciilor de tip familial (asistenți maternali profesioniști și rude până la gradul IV). - Reconfigurarea și modularea unităților rezidențiale pentru copiii cu dizabilități (Gr. Sidorovici). - Colaborarea Școlilor cu serviciile sociale în vederea integrării copiilor cu dizabilități. - Existența cantinei săracilor la nivelul orașului. - Existența unui adăpost de noapte pentru persoanele fără locuință. - Existența a unui număr de 16 locuințe sociale noi și a unui proiect de construire a încă 14 locuințe sociale. - Interesul administrației publice față de categoriile vulnerabile social. 	<ul style="list-style-type: none"> - Numărul crescut al persoanelor de vârstă a III a care apelează la serviciile DPAS în continuă creștere ca urmare a diminuării autonomiei în administrarea vieții proprii. - Reducerea numărului de persoane beneficiare ale prestațiilor sociale prevăzute de legea venitului minim garantat. - Inexistența locurilor de muncă pentru tinerii absolvenți fără sprijin familial. - Lipsa locurilor de muncă și nevoia de reconversie a angajaților platformelor industriale (minieră și textilă). - Lipsa locuințelor pentru tineri și familii. - Lipsa locuințelor sociale. - Slaba reprezentare a serviciilor de îngrijire la domiciliu pentru persoane cu handicap și pentru cele de vârstă a III a lipsite de autonomie. - Dotarea insuficientă a dispensarelor medico-sociale cu aparatură medicală. - Servicii insuficiente pentru prevenirea abandonului și instituționalizării. - Lipsa unui centru amenajat și dotat corespunzător pentru desfășurarea unor activități de recuperare a handicapului și activități zilnice de educare și recreere pentru copii și persoanele cu handicap. - Număr insuficient de personal calificat în domeniul social în cadrul Direcției Publice de Asistență Socială Gura Humorului.

ASISTENȚA SOCIALĂ

Oportunități

- Creșterea numărului de specialiști la nivel județean în domeniul asistenței sociale.
- Existența la nivel național a legii ce reglementează serviciile sociale.
- Existența cadrului legislativ ce creează facilități pentru mediul economic ce angajează persoane din grupurile vulnerabile în vederea integrării acestora în societate.
- Dezvoltarea voluntariatului și a spiritului civic.
- Existența serviciilor de zi pentru pensionari dezvoltate în cadrul programelor de integrare a foștilor angajați ai platformei de exploatare minieră din zonă.
- Existența strategiei europene de integrare a romilor.
- Implicarea ONG-urilor și voluntarilor în rezolvarea problemelor sociale.
- Educarea părinților și elevilor cu privire la activitatea de voluntariat.
- Realizarea echipelor mobile pentru îngrijirea persoanelor vârstnice.
- Dezvoltarea economiei sociale.

Amenințări

- Creșterea ratei șomajului pe fondul crizei economice poate avea ca efect majorarea ponderii persoanelor ce necesită asistență socială.
- Politica de salarizare în domeniul social slab motivantă pentru angajați.
- Migrația personalului pregătit în furnizarea serviciilor sociale prin migrarea acestora către alte domenii sau spații administrativ teritoriale.
- Lipsa ofertelor de muncă pentru grupurile vulnerabile.
- Abandonul școlar ridicat în rândul persoanelor din grupurile vulnerabile social.
- Mentalitatea populației privind anumite etnii.
- Populația asistată socială preferă să fie susținută social în defavoarea implicării active din punct de vedere economic.
- Accesibilitatea redusă a proiectelor europene din punct de vedere financiar, din partea ONG-urilor.

DEZVOLTARE ECONOMICĂ

Puncte tari	Puncte slabe
<ul style="list-style-type: none"> - Existența terenurilor disponibile pentru investiții. - Resursele importante de material lemnos (pădurile reprezintă două treimi din fond funciar). - Existența unor suprafețe importante de pășuni și fânețe(17,8% din total fond funciar). - Reprezentare relativ bună a majorității activităților economice. - Numărul relativ important de salariați din cadrul firmelor locale - 2.254 persoane. - Dezvoltarea sectorului industriei prelucrătoare: 16% dintre firme, 35,3% din totalul salariaților, 39,4% din cifra de afaceri totală. - Existența centrului local de informare, consiliere, asistență pentru ocuparea pe piața muncii și formare profesională, în gura humorului. 	<ul style="list-style-type: none"> - Lipsa capitalului pentru investiții. - Oportunitățile investiționale ale zonei sunt încă slab promovate în rândul potențialilor investitori. - Calificarea slabă a personalului din domeniul serviciilor. - Standarde scăzute ale serviciilor. - Ponderea firmelor profitabile este de 44,7% din total. - Câștigul salarial nominal mediu brut lunar la nivelul județului Suceava (1.506 lei în 2010)reprezintă 79,2% din cel de la nivel național. - Numărul mediu al salariaților din gura humorului era de 3.125 salariați, în 2009, în scădere cu 1.182 persoane față de 2007 (-27,4%).
Oportunități	Amenințări
<ul style="list-style-type: none"> - Dezvoltarea zootehniei și industriei de prelucrare a produselor zootehnice. - Diversificarea economiei locale prin exploatarea resurselor naturale. - Valorificarea produselor din flora montană (fructe de pădure, plante medicinale, ciuperci). - Atragerea investitorilor în zonă. - Promovarea produselor alimentare locale, tradiționale. - Dezvoltarea comunicării între reprezentanții mediului de afaceri și reprezentanții autorităților publice locale. - Dezvoltarea parteneriatelor de tip public-privat. - Derularea proiectelor de recalificare a forței de muncă. - Politicile uniunii europene direcționate spre susținerea și dezvoltarea întreprinderilor mici și mijlocii. 	<ul style="list-style-type: none"> - Scăderea calitativă a pregătirii profesionale a resurselor umane. - Rata de înlocuire a forței de muncă prevede un deficit al forței de muncă pe termen mediu. - Condițiile de protecție a mediului foarte restrictive pot avea ca efect încetinirea dezvoltării mediului de afaceri. - Scăderea puterii de cumpărare a populației va avea ca rezultat orientarea investitorilor spre alte zone. - Prolungirea/declanșarea unei noi crize economice și financiare la nivel național și internațional. - Menținerea condițiilor neavantajoase de creditare pentru mediul economic. - Instabilitatea legislativă la nivel național. - Interesul scăzut al populației neocupate față de programele de recalificare derulate.

TURISM

Puncte tari

- Declararea orașului Gura Humorului stațiune turistică de interes național.
- Poziționarea bună, într-o zonă istorică, la intersecția drumurilor care leagă Moldova – Ardealul – Maramureșul, în centrul zonei de interes cultural "Bucovina", zonă turistică de importanță națională și internațională.
- Mănăstirile Voroneț și Humor incluse pe lista monumentelor de patrimoniu mondial UNESCO situate pe teritoriul orașului/în proximitate.
- Patrimoniul etnografic și folcloric al zonei.
- Cadrul natural pitoresc și bioclimatul sedativ de cruțare.
- Existența Muzeului Obiceiurilor Populare din Bucovina.
- Amenajarea zonei de agrement « Ariniș ».
- Existența facilităților pentru practicarea sporturilor de iarnă – Pârția Șoimul.
- Existența rezervației paleontologice «Piatra Pinului», vizitată atât pentru pitorescul stâncilor din pădure cât și pentru posibilitatea practicării escaladei sportive cu grade de dificultate diferite.
- Apariția unor unități de cazare care asigură un standard de calitate ridicat, la nivelul cerințelor clientelei internaționale și de afaceri.
- Creșterea continuă a calității serviciilor specifice domeniului turismului.
- Existența unei infrastructuri de primire turistică cu funcțiuni de cazare importantă (2010): 29 structuri, 957 locuri (aproape 12% din totalul județean).
- Evoluția ascendentă a numărului de structuri (+14, față de 2005) și a capacității de cazare (+88%, față de anul 2005).
- Numărul turiștilor cazați în structurile turistice din Gura Humorului a fost de 23.458 turiști, respectiv 12,1 % din totalul județean. numărul acestora a fost cu 10,8% superior celui înregistrat în 2009.
- În 2010, numărul înnoptărilor în structurile de cazare din Gura Humorului a fost de 42.088, în creștere cu 10,4% față de anul anterior.

Puncte slabe

- Distanța mare față de orașele mari ale țării ceea ce implică dificultate în alegerea stațiunii ca destinație prioritară pentru turiști din zone îndepărtate ale țării.
- Accesul feroviar și aerian relativ precar dinspre marile orașe (un singur tren direct de noapte, cursele aeriene operează numai în perioada de sezon la tarife ridicate, aeroportul din Suceava nu are facilități de operare pe timp de iarnă).
- Oraș mic fără atracții și evenimente mondene, cu posibilități de agrement modern relativ reduse.
- Număr insuficient de personal calificat în domeniul hotelier.
- Slaba dezvoltare a infrastructurii în zonele rurale și în special cea de utilități.
- Durata medie de ședere a turiștilor în structurile de cazare din Gura Humorului este de 1,8 zile în 2010, inferioară celei înregistrate la nivel județean (2,4 zile).
- Indicele de utilizare a capacității de cazare în funcțiune înregistrează o ușoară tendință descendentă în perioada 2005-2010. 16,0% la nivelul anului 2010.

TURISM

Oportunități

- Exploatarea și valorificarea apelor minerale din zona Voroneț.
- Practicarea unei agriculturi ecologice și a agroturismului.
- Bucovina - destinație inclusă de marile agenții tur-operatoroare în circuitele turistice promovate.
- Valorificarea potențialului de trasee montane.
- Valorificarea potențialului turistic al Fortificațiilor din sec XVIII lea.
- Abordarea și promovarea unor pachete de servicii turistice mai puțin aplicate în zonă (turismul de vânătoare și pescuit, mountainbike, alpinism, escaladă sportivă, rafting pe râul Moldova, parapantă).
- Posibilitatea ca prin modernizarea aeroportului din regiune, să fie susținut mediul de afaceri regional și zona să devină punct de plecare pentru itinerariile turistice regionale.
- Interesul crescut la nivel internațional pentru promovarea turismului durabil.
- Interesul internațional crescut pentru turismul cultural, balnear (inclusiv tratamentul de prevenție – de tip wellness/spa), ecoturism, agroturism și turism rural, de aventură.
- Programe guvernamentale de promovare a turismului și de dezvoltare a localităților cu potențial turistic.
- Dezvoltarea unor parteneriate de tip public-privat în vederea promovării obiectivelor turistice și dezvoltării sectorului.

Amenințări

- Pierderea identității culturale și arhitecturale.
- Slaba promovare a regiunii îndeosebi către exterior.
- Degradarea principalelor obiective turistice, datorită lipsei de fonduri necesare pentru întreținerea lor sau nevalorificarea acestora;
- Scăderea puterii de cumpărare a populației;

ADMINISTRAȚIE PUBLICĂ

Puncte tari

- Locația actuală permite desfășurarea în bune condiții a activității Primăriei Orașului Gura Humorului.
- Pregătirea profesională corespunzătoare a personalului.
- Resursele materiale IT existente la nivelul administrației publice locale permit desfășurarea în bune condiții a activității.
- Existența în proprietate publică a unor suprafețe de teren (intravilan și extravilan) disponibile pentru investiții.
- Experiența administrației publice locale în scriere și implementarea de proiecte de finanțare.
- Deschiderea autorităților locale către încheierea de parteneriate publice și private.

Puncte slabe

- Resursele financiare insuficiente.
- Personal insuficient în anumite compartimente la nivelul administrației publice locale.
- Slaba motivare financiară a personalului din cadrul administrației publice locale.
- Participarea redusă la programe de perfecționare și de pregătire a personalului de la nivelul administrației publice.

Oportunități

- Programele de specializare a resurselor umane din administrația publică.
- Posibilitatea îmbunătățirii capacității administrative de a furniza servicii publice de înaltă calitate.
- Creșterea numărului de schimburi de experiență și parteneriate de tip înfrățire cu alte localități din țară și străinătate.

Amenințări

- Subfinanțare, ca urmare a descentralizării administrative.
- Suspendarea / întreruperea / diminuarea unor programe naționale de finanțare ca urmare a crizei economice mondiale.
- Migrarea forței de muncă specializate din administrația publică locală odată cu scăderile salariale și cu reforma administrației locale.
- Efectele crizei economice pot conduce la scăderea drastică a încasărilor la bugetul local.
- Probleme financiare datorate preluării instituțiilor sanitare.
- Probleme în asigurarea cofinanțării proiectelor de dezvoltare finanțate.

MEDIUL NATURAL

Puncte tari

- Resurse de apă potabilă cantitativ și calitativ superioare în raport cu alte zone.
- Suprafețe importante acoperite cu păduri de conifere și foioase care asigură un aer curat și puternic ozonat.
- Existența unei faune și flore spontane specifice, deosebit de bogate.
- Climă favorabilă desfășurării activităților turistice în orice anotimp.
- Restrângerea activității marilor poluatori industriali și începerea înlocuirii treptate a acestora cu IMM-uri (flexibilitate și adaptabilitate mai mare la cerințele de mediu).
- Posibilitatea extinderii spațiilor verzi, reîmpădurirea unor zone.
- Grad de poluare relativ mic în comparație cu alte zone.
- Populație conștientă și activă în domeniul mediului.
- Administrație locală receptivă și deschisă noilor idei cu implicare reală în rezolvarea tuturor problemelor comunității.
- Funcționează stația de transfer cu linie de sortare a deșeurilor și presă pentru balotare.

Puncte slabe

- Se întâlnesc suprafețe importante de soluri afectate de acidifiere.
- Existența riscului de alunecări de teren.
- Gradul de epurare a apelor uzate de la stația de epurare a orașului gura humorului a fost de 68% în 2010.
- Stația de epurare este depășită și necesită intervenții importante pentru aducerea la condițiile ecologice prezentate de normele actuale.
- Existența zonelor supuse riscului de inundații la nivelul cartierului Voroneț.
- Amplasarea necorespunzătoare, în intravilan a unor unități industriale, a oborului și a rampei de deșeuri.
- Depozitarea necorespunzătoare a deșeurilor menajere și a rumegușului.
- Poluarea sonoră a localității datorită tranzitului rutier de pe dn17 și circulației feroviare.
- Eliminarea finală a deșeurilor se face la depozitul din Târgu Neamț fapt ce generează costuri ridicate de transport.
- Nu fost realizată închiderea și ecologizarea depozitului de deșeuri menajere la care a fost sistată depozitarea.

Oportunități

- Apariția unor programe cu co-finanțare internațională orientate direct pentru protecția mediului.
- Creșterea interesului autorităților locale în promovarea de parteneriate în vederea protecției mediului.
- Existența unor colaborări în domeniu.
- Implementarea proiectului „Sistem Integrat de Management al Deșeurilor în județul Suceava”, care a fost aprobat în luna aprilie 2011 de către Comisia Europeană.
- Campanii de educare a elevilor și de cultivare a spiritului ecologic.
- Implicarea populației în activitățile de educație ecologică.
- Organizarea de evenimente speciale pe teme de mediu la nivel județean.
- Dezvoltarea de parteneriate în vederea protecției mediului.

Amenințări

- Schimbări climatice severe.
- Nerespectarea legislației și reglementărilor privind protecția mediului de către agenții economici și populație.
- Dispariția unor specii de plante și animale din cauza absenței unor programe speciale de protecție a acestora.
- Defrișări necontrolate cu efecte asupra poluării aerului, eroziunii solului și degradarea ecosistemelor.
- Lipsa fondurilor pentru susținerea investițiilor necesare pentru alinierea la standardele de mediu, atât în domeniul public dar și în cel privat.
- Modificări frecvente în legislație și întârzierea aparițiilor normelor de aplicare/contradicții legislative.
- Fenomene meteo extreme care pot favoriza poluarea aerului prin împiedicarea dispersiei sau transportul poluanților.

Document realizat în cadrul proiectului „**EVOLUȚIE, IMAGINE, PREVIZIUNI DE VIITOR – STRATEGII DE DEZVOLTARE LOCALĂ A ORAȘULUI GURA HUMORULUI, Cod SMIS 12788**”, proiect cofinanțat din Fondul Social European prin Programul Operațional Dezvoltarea Capacității Administrative. Axa prioritară 1: „Îmbunătățiri de structură și proces ale managementului ciclului de politici publice” Domeniul 1.1: Îmbunătățirea procesului de luare a deciziilor la nivel politico-administrativ: Strategii de dezvoltare locală, prin care se elaborează Strategia de dezvoltare locală a orașului Gura Humorului.

Editor: Orașul Gura Humorului

Adresa: Piața Republicii nr. 14, Gura Humorului, județul Suceava

Telefon/Fax: 0230.235 051; 0230 235 352

Email: primariagh@gmail.com, Web: www.primariagh.ro

Web proiect: www.evolutie.primariagh.ro

Data publicării: octombrie 2011

Drepturile de autor asupra acestei publicații sunt rezervate Orașului Gura Humorului. Publicația sau părți ale acesteia pot fi reproduse numai cu permisiunea acesteia.

Conținutul acestui material nu reprezintă în mod obligatoriu poziția oficială a Uniunii Europene sau a Guvernului României.

www.fonduriadministratie.ro



GURA HUMORULUI